

平成30年3月31日現在

# 森林資源現況表

徳島県



## はじめに

森林は、地球温暖化の防止、国土の保全、水源のかん養、生物多様性の保全など私たちが生活をしていく上で重要な役割を果たしています。

森林の多様な役割に対する期待が高まる中、適切な森林政策の立案及び遂行のためには、森林資源の実態を的確に把握しておくことが必要です。

県では、県下の私有林を5つの地域に分けて継続的に調査を実施しており、この結果をもとに、森林法の規定に基づく地域森林計画の樹立を行っています。

この冊子は、調査資料の中から森林資源の現況を中心として取りまとめたものです。業務の上で参考にしていただけたら幸いです。

最後になりましたが、調査にあたり御協力いただきました各位に厚くお礼申し上げます。

平成30年3月31日

徳島県農林水産部林業戦略課長 山岡 嘉暉

## 本表使用上の留意事項

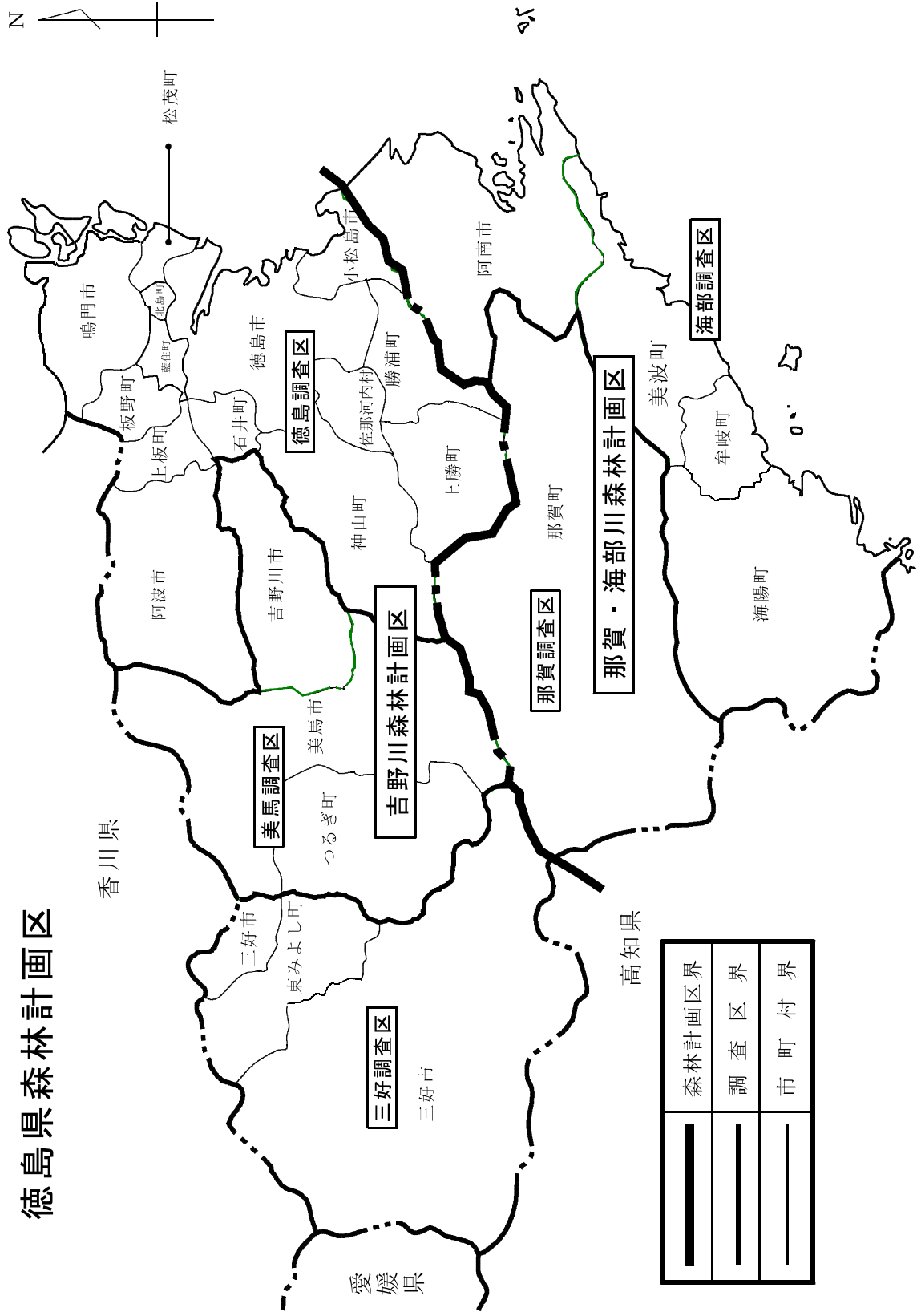
本表では、地域森林計画の樹立のために実施した調査結果を用いている。

したがって各森林調査区によって調査年度を異にしており、県計はそれらを集計したものであることに留意していただきたい。なお、次回の調査予定年度は次のとおりとなっており、調査終了を待ち更新することになっている。

計画区	調査区	該当する区域	本表の調査年度	次回の調査年度
吉野川	徳島	徳島市，鳴門市，小松島市，阿波市，勝浦郡，名東郡，名西郡，板野郡（14市町村）	平成26年度	平成31年度
	美馬	吉野川市，美馬市，美馬郡（3市町）	平成27年度	平成32年度
	三好	三好市，三好郡（2市町）	平成28年度	平成33年度
那賀・海部川	那賀	那賀郡（1町）	平成29年度	平成34年度
	海部	阿南市，海部郡（4市町）	平成25年度	平成30年度

- 注. 1 集計のうち、小計は東部農林水産局又は総合県民局計、合計は森林調査区計を表している。
- 2 各機関等の集計は各林小班の数値を積み上げた参考値であり、各機関が保有する値と一致しない場合がある。
- 3 数値は原則として単位止めとしているため、計と各欄の集計が一致しない場合がある。
- 4 土地総数は、国土地理院「平成29年全国都道府県市区町村別面積調」による。
- 5 国有林のうち、林野庁は国有林野経営規程第7条に規定される国有林を、他省庁は国家行政組織法第3条で定める行政機関（林野庁を除く）が所管する国有林をいう。
- 6 県有林は、林業戦略課が所管する県有林事業対象森林のみを記載しており、市町村有林には財産区有林を含めている。
- 7 平成23年度にスギ林分収穫表，平成24年度にヒノキ林分収穫表を改正したため，材積が大幅に増加している。

# 徳島県森林計画区



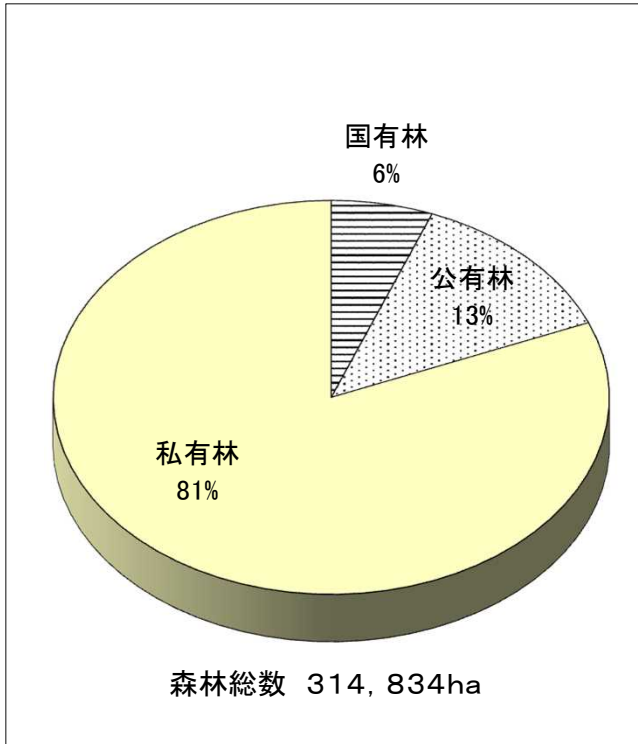
	森林計画区界
	調査区界
	市町村界

## 目 次

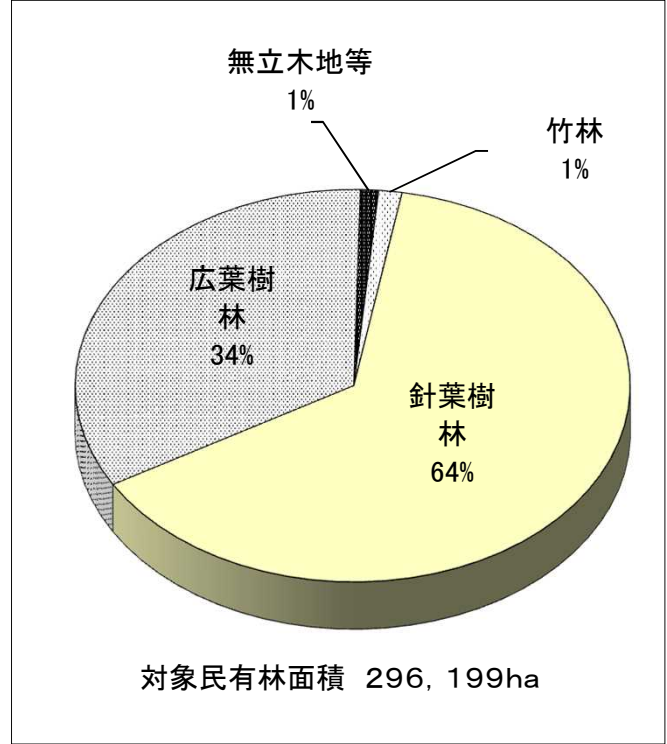
グラフで見る徳島県の森林資源	-----	5
第1表 森林管理形態別面積表（国有林を含む）	-----	7
第2表 民有林管理形態別蓄積表	-----	8
第3表 林相別面積表	-----	9
第4表 人天別・針広別蓄積表	-----	10
第5表 針広別面積・蓄積・成長量表	-----	11
第6表 立木地針広別・人天別・樹種別面積表	-----	12
第7表 スギ・ヒノキ人工林成熟度比較表	-----	13
第8表 私有林所有規模別面積表	-----	14
第9表 私有林 在・不在村別面積表	-----	15
第10表 標高階別森林面積表	-----	16
第11表 傾斜階別森林面積表	-----	17
第12表 針葉樹齢級別面積表	-----	18
第13表 スギ人工林齢級別面積表	-----	19
第14表 ヒノキ人工林齢級別面積表	-----	20
第15表 スギ・ヒノキ人工林齢級別面積表	-----	21
参考資料 市町村別森林資源現況表（針広別・人天別・樹種別・齢級別）	-----	22

# グラフで見る徳島県の森林資源

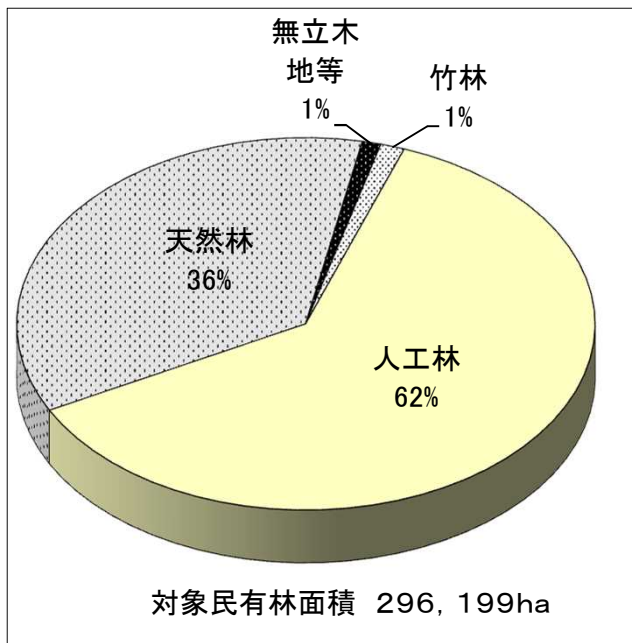
■ 森林管理形態別面積(第1表)



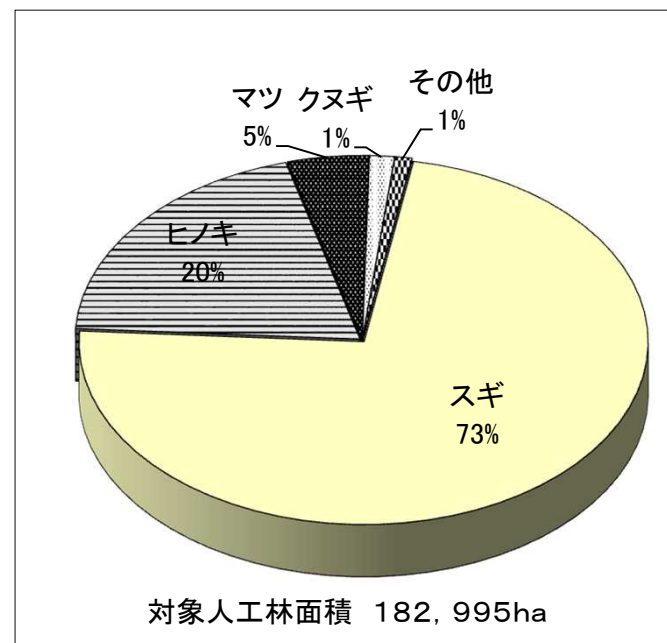
■ 針広別森林面積(第3表)

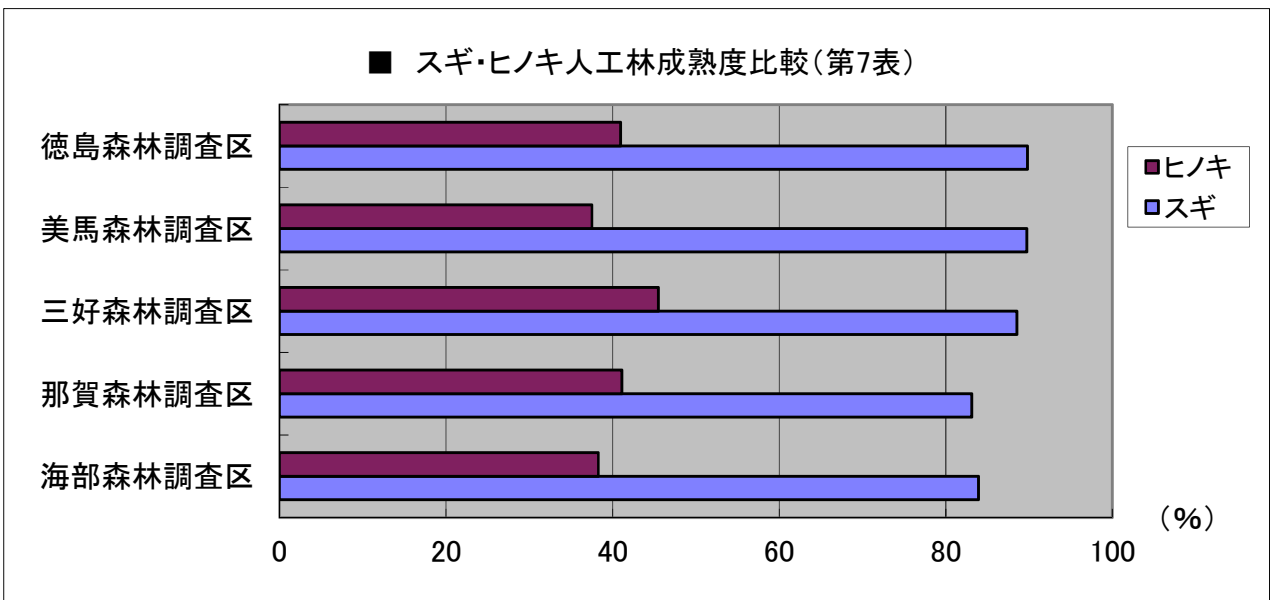
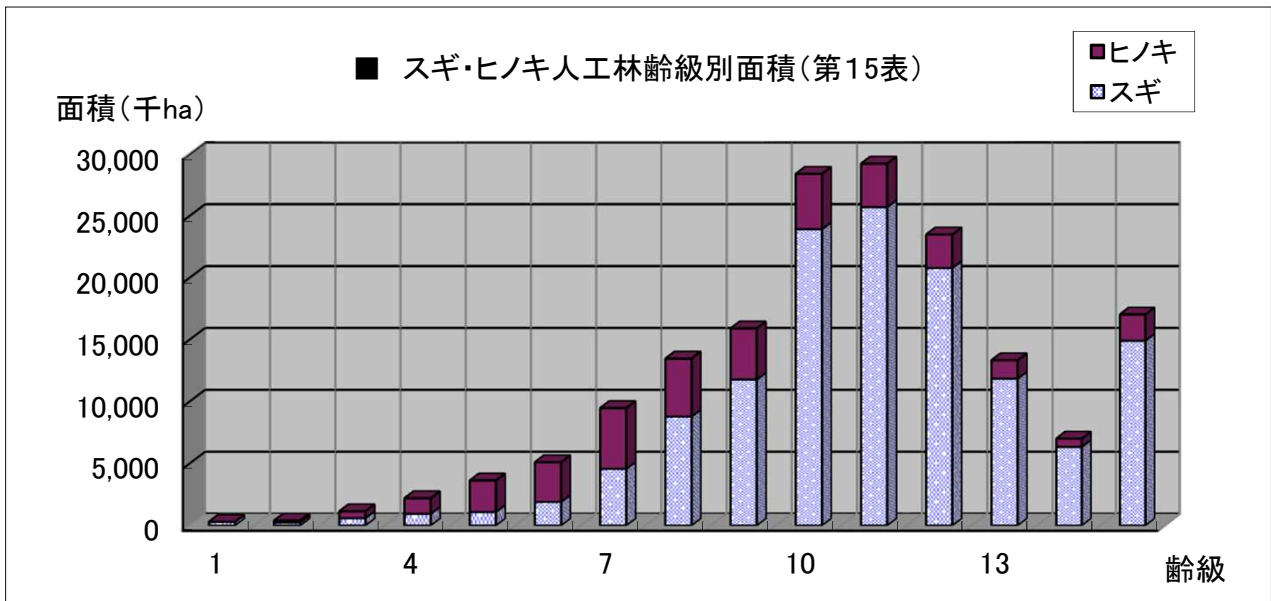


■ 人天別森林面積(第3表)

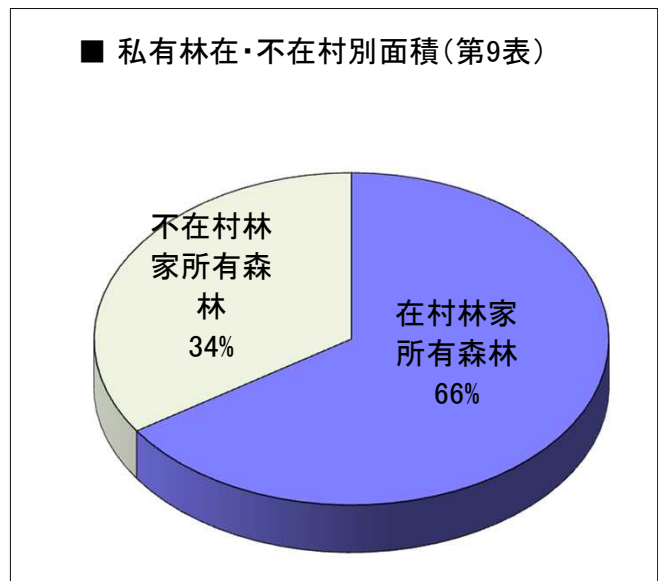
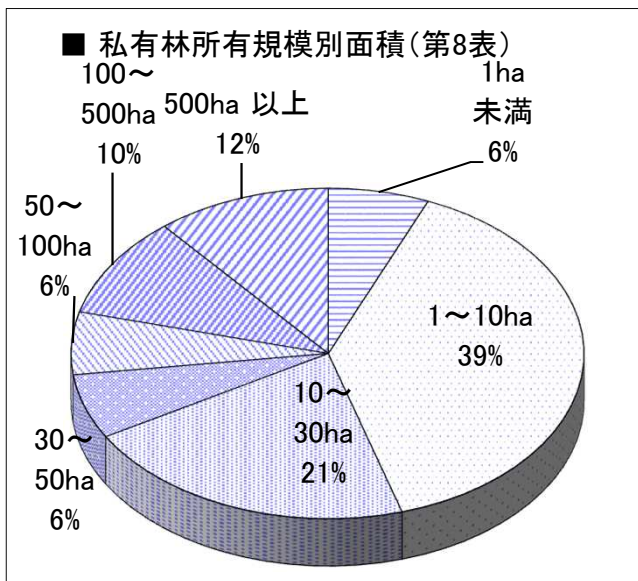


■ 人工林樹種別面積(第6表)





注)スギ・ヒノキ人工林のうち、標準伐期年齢級以上の林分が占める割合





第1表 森林管理形態別面積表

森林 計画区	森林 調査区	出 先 機 関	市 町 村	土地総数	国有林		民 有 林							森 林 比 率										
					林野庁	官行 造林	他省庁	計	公有林			森 林 總 研	林 業 公 社		計	私有林	計 画 対 象 森 林 計	計 画 対 象 外 森 林 計	森 林 總 数					
									林野庁	官行 造林	他省庁									計	県 有 林	市 町 村 有 林	地 方 公 共 団 体	
吉野川 (H.28)	徳島 (H.26)		徳島市	19,139		21	2	23	3	102	115		11	231	4,787	5,018	3	5,044	26					
			鳴門市	13,566			5	5		33	101	30			164	6,894	7,058	3	7,066	52				
			小松島市	4,537			3	3			2	7			9	644	653	1	657	15				
			勝浦町	6,983						90	134	3		203	490	4,235	4,725		4,725	68				
			上勝町	10,963				2	2	149	166	80	42	316	875	8,814	9,689		9,691	88				
			佐那河内村	4,228		7					30	34		43	177	2,715	2,892		2,900	69				
			石井町	2,885			3		3	20	10				30	281	311		314	11				
			神山町	17,330	427	1	428			232	172	235	22	258	952	13,517	14,469		14,897	86				
			松茂町	1,424								2			2	1	3	1	4					
			北島町	874																				
			藍住町	1,627																				
			板野町	3,622																				
			上板町	3,458		1	1					252	2	14	268	1,391	1,659		1,659	46				
			小計	90,636	427	28	472			494	277	1,214	508	179	832	3,503	47,688	10	48,170	53				
			阿波市	19,111	127	3	130			214	127	741	1	1,037	122	2,242	7,653	9,895	13	10,038	53			
合計	109,747	427	155	602			708	404	1,954	509	1,216	954	5,745	51,838	57,583	23	58,210	53						
美馬 (H.27)			吉野川市	14,414			1	105	13	222	6	10	468	7,666	8,134		8,239	57						
			小計	33,525		231	4	235	431	140	963	7	1,047	122	2,710	15,319	18,029	13	18,277	55				
			美馬市	36,714	632	74	18	724		183	130	681	26	952	1,218	25,098	28,288	1	29,012	79				
			つるぎ町	19,484	1,752	74	6	1,758		58	176	213	18	30	326	14,148	14,969	1	16,728	86				
			小計	56,198	2,383	74	24	2,481		242	306	894	43	982	1,545	39,246	43,257	2	45,741	81				
			合計	70,612	2,383	178	25	2,586		459	319	1,117	49	992	1,545	46,910	51,391	2	53,980	76				
			三好市	72,142	9,015	416	93	9,524		1,400	410	1,797	41	2,727	1,611	7,986	47,148	55,134	3	64,661	90			
			東みよし町	12,248		114	14	128			38	45	23	439	82	627	8,950	9,577	2	9,707	79			
			合計	84,390	9,015	530	107	9,652		1,400	448	1,842	64	3,166	1,692	8,613	56,098	64,711	5	74,368	88			
			計画区計	264,749	11,825	863	153	12,840		2,567	1,171	4,913	622	5,374	4,191	18,837	154,847	173,685	30	186,555	71			
			那賀 海部川 (H.25)	那賀 (H.29)		那賀町	69,498	3,887	507	19	4,413	378	330	1,741	338	5,628	2,156	10,571	50,974	61,545		65,958	95	
						合計	69,498	3,887	507	19	4,413	378	330	1,741	338	5,628	2,156	10,571	50,974	61,545		65,958	95	
						阿南市	27,925			6	6			75	146	70	32	486	809	14,143	14,952	2	14,960	54
						小計	97,423	3,887	507	25	4,419		378	404	1,886	408	5,660	2,642	11,380	65,119	76,497	2	80,918	83
						牟岐町	5,662			1	1		49		224	8	664	316	1,261	3,631	4,892		4,893	86
美波町	14,080						10	122		41	136	1,112	19	395	938	2,641	9,723	12,364		12,486	89			
海陽町	32,765	570				625	23	1,218		734	395	1,169	21	2,719	1,460	6,498	22,262	28,761	3	29,982	92			
小計	52,507	570				737	34	1,341		824	530	2,505	48	3,778	2,714	10,400	35,618	46,017	3	47,361	90			
合計	80,432	570				737	40	1,347		824	606	2,651	118	3,810	3,200	11,209	49,760	60,969	5	62,321	76			
計画区計	149,930	4,457				1,244	59	5,760		1,202	936	4,391	456	9,438	5,356	21,780	100,735	122,514	5	128,279	86			
県	414,680	16,282				2,107	210	18,600		3,769	2,107	9,304	1,078	14,812	9,546	40,617	255,583	296,199	35	314,834	76			

第2表 民有林管理形態別蓄積表

森林計画区	森林調査区	出先機関	市町村	計画対象森林計	県有林	県行造林	市町村有林	地方公共団体	私有林及び森林総研、林業公社			
吉野川 (H.28)	徳島	東部徳島	徳島市	885,940		934	24,768	12,814	847,424			
			鳴門市	666,959		13,986	8,735	2,654	641,584			
			小松島市	50,954			73	449	50,432			
			勝浦町	1,518,997	24,863	17,039	50,936	263	1,425,896			
			上勝町	3,832,533	37,308	48,936	52,955	15,901	3,677,433			
			佐那河内村	677,209		8,466	15,130	5,041	648,572			
			石井町	40,886	4,448	1,298	58	35,082				
			神山町	5,927,355	88,577	19,408	79,153	35,634	5,704,583			
			松茂町	559		32	315	212				
			北島町									
美馬 (H.27)	西部美馬	合	藍住町									
			板野町	134,580			22,332	180	112,068			
			上板町	87,223			15,715	35	71,473			
			小計	13,823,195	155,196	108,769	271,127	73,344	13,214,759			
			阿波市	1,326,393	36,506	32,955	105,568	124	1,151,240			
			合計	15,149,588	191,702	141,724	376,695	73,468	14,365,999			
			吉野川市	2,294,974	94,938	7,845	63,165	1,591	2,127,435			
			小計	3,621,367	131,444	40,800	168,733	1,715	3,278,675			
			美馬市	8,018,284	77,523	35,445	219,184	6,835	7,679,297			
			つるぎ町	5,190,146	26,747	109,255	108,612	7,028	4,938,504			
三好 (H.28)	西部三好	合	小計	13,208,430	104,270	144,700	327,796	13,863	12,617,801			
			合計	15,503,404	199,208	152,545	390,961	15,454	14,745,236			
			三好市	17,277,806	655,918	207,143	685,540	11,449	15,717,756			
			東みよし町	2,258,064		18,159	13,626	9,353	2,216,926			
			合計	19,535,870	655,918	225,302	699,166	20,802	17,934,682			
			計画区計	50,188,862	1,046,828	519,571	1,466,822	109,724	47,045,917			
			那賀	南部那賀	合	那賀町	27,642,877	109,928	171,849	730,652	87,380	26,543,068
			合計			27,642,877	109,928	171,849	730,652	87,380	26,543,068	
			阿南市			3,682,067		35,978	31,184	11,596	3,603,309	
			小計			31,324,944	109,928	207,827	761,836	98,976	30,146,377	
牟岐町	1,376,297	13,324				60,338	1,685	1,300,950				
美波町	3,191,429	10,818	53,692			203,365	2,968	2,920,586				
海陽町	10,778,843	199,035	169,243			438,971	6,020	9,965,574				
小計	15,346,569	223,177	222,935			702,674	10,673	14,187,110				
合計	19,028,636	223,177	258,913			733,858	22,269	17,790,419				
計画区計	46,671,513	333,105	430,762			1,464,510	109,649	44,333,487				
県	96,860,375	1,379,933	950,333	2,931,332	219,373	91,379,404						

単位:m3

第3表 林相別面積表

森林計画区	森林調査区	出先機関	市町村	民有林総数	立木地						天然林			竹林	無立木		更新困難地					
					総数		人工林		天然林		伐採跡地	立木	総数		立木							
					総数	針葉樹	広葉樹	針葉樹	広葉樹	針葉樹						広葉樹						
吉野川 (H.28)			徳島市	5,018	4,764	1,503	3,261	999	984	16	3,765	520	3,245	188	65	1	64					
			鳴門市	7,058	6,868	1,323	5,545	848	717	131	6,020	606	5,414	61	127		127	2				
			小松島市	653	401	63	338	50	50		351	12	338	248	3			3	1			
			勝浦町	4,725	4,657	3,582	1,075	3,352	3,332	20	1,305	251	1,055	12	56		7	49				
			上勝町	9,689	9,555	7,758	1,797	7,730	7,636	94	1,824	122	1,703	30	102		81	21	2			
			佐那河内村	2,892	2,845	1,068	1,777	863	853	11	1,981	215	1,766	7	40		5	35	1			
			石井町	311	286	70	216	18	18		267	52	216	21	5			5				
			神山町	14,469	14,205	11,284	2,921	10,235	10,187	48	3,970	1,097	2,872	108	153		8	145	3			
			松茂町	3	3	3		3														
			北島町																			
			藍住町																			
			板野町	1,659	1,593	285	1,308	213	179	34	1,380	106	1,274	21	43		1	42	2			
			上板町	1,211	1,166	197	969	136	135	1	1,030	62	968	18	24		18	6	3			
			小計	47,688	46,341	27,135	19,206	24,447	24,093	355	21,894	3,043	18,851	715	618		121	497	14			
阿波市	9,895	9,722	4,836	4,886	4,151	4,082	69	5,570	754	4,817	56	106		39	66	13						
合計	57,583	56,063	31,971	24,092	28,598	28,175	424	27,465	3,796	23,668	770	724		161	563	26						
美馬 (H.27)			吉野川市	8,134	7,991	5,594	2,397	4,398	4,263	135	3,593	1,331	2,262	111	28	10	18	4				
			小計	18,030	17,712	10,429	7,283	8,549	8,345	204	9,163	2,085	7,079	167	134		49	84	17			
			美馬市	28,288	27,520	16,703	10,817	15,530	15,157	373	11,990	1,546	10,444	503	211		88	123	55			
			つるぎ町	14,969	14,717	9,728	4,988	9,530	9,420	110	5,186	308	4,878	197	45		23	22	9			
			小計	43,257	42,237	26,431	15,806	25,061	24,577	484	17,176	1,854	15,322	700	256		111	145	64			
			合計	51,391	50,228	32,025	18,202	29,458	28,840	619	20,769	3,185	17,584	811	284		121	163	69			
			三好市	55,134	53,874	33,264	20,610	33,847	32,412	1,434	20,027	852	19,175	503	408		328	80	349			
			東みよし町	9,577	9,429	5,439	3,989	5,270	5,047	222	4,159	392	3,767	106	41		29	12	1			
			合計	64,711	63,303	38,704	24,599	39,116	37,460	1,657	24,186	1,244	22,942	609	449		356	93	350			
			計画区計	173,685	169,593	102,700	66,893	97,173	94,474	2,699	72,420	8,226	64,194	2,190	1,457		638	818	446			
			那賀 海部川 (H.25)			那賀町	61,545	60,619	47,152	13,467	47,131	46,715	416	13,488	437	13,051	69	664		96	193	
						合計	61,545	60,619	47,152	13,467	47,131	46,715	416	13,488	437	13,051	69	664		96	193	
						阿南市	14,952	13,295	7,484	5,810	7,095	7,073	22	6,200	411	5,789	1,606	51		13	38	
						小計	76,497	73,914	54,636	19,278	54,226	53,788	438	19,688	848	18,840	1,675	714		580	134	193
牟岐町	4,892	4,869				3,054	1,814	3,047	3,044	3	1,821	10	1,811	14	10		7	2				
美波町	12,364	12,216				6,917	5,299	6,884	6,855	29	5,331	61	5,270	98	50		33	17				
海陽町	28,761	28,508				21,737	6,771	21,665	21,620	45	6,843	117	6,726	24	214		183	32	15			
小計	46,017	45,592				31,708	13,884	31,596	31,519	77	13,996	189	13,807	136	273		223	51	16			
合計	60,969	58,887				39,192	19,694	38,691	38,592	99	20,195	600	19,596	1,742	324		236	89	16			
計画区計	122,514	119,506				86,344	33,162	85,822	85,307	515	33,684	1,037	32,647	1,811	988		803	185	209			
県計	296,199	289,099				189,044	100,055	182,995	179,782	3,214	106,103	9,262	96,841	4,001	2,444		1,441	1,004	654			

単位:ha

第4表 人天別・針広別蓄積表

単位:m3

森林 計画区	森林 調査区	出先 機関	市町村	立						地		天然林			
				総数			人工林			広葉樹	針葉樹	総数	針葉樹	広葉樹	
				総数	針葉樹	広葉樹	総数	針葉樹	広葉樹						
吉野川 (H.28)			徳島市	885,940	570,515	315,425	443,737	442,599	1,138	442,203	127,916	314,287			
			鳴門市	666,959	260,764	406,195	147,045	137,710	9,335	519,914	123,054	396,860			
			小松島市	50,954	20,907	30,047	17,738	17,738		33,216	3,169	30,047			
			勝浦町	1,518,997	1,430,789	88,208	1,373,406	1,372,398	1,008	145,591	58,391	87,200			
			上勝町	3,832,533	3,667,418	165,115	3,641,125	3,637,288	3,837	191,408	30,130	161,278			
			佐那河内村	677,209	477,916	199,293	417,162	416,364	798	260,047	61,552	198,495			
			石井町	40,886	19,437	21,449	6,165	6,155	10	34,721	13,282	21,439			
			神山町	5,927,355	5,625,239	302,116	5,340,894	5,337,395	3,499	586,461	287,844	298,617			
			松茂町	559	536	23	536	536		23		23			
			北島町												
美馬 (H.27)			板野町	134,580	50,522	84,058	30,568	29,236	1,332	104,012	21,286	82,726			
			上板町	87,223	30,922	56,301	19,933	19,892	41	67,290	11,030	56,260			
			小計	13,823,195	12,154,965	1,668,230	11,438,309	11,417,311	20,998	2,384,886	737,654	1,647,232			
			阿波市	1,326,393	959,337	367,056	821,304	818,107	3,197	505,089	141,230	363,859			
			合計	15,149,588	13,114,302	2,035,286	12,259,613	12,235,418	24,195	2,889,975	878,884	2,011,091			
			吉野川市	2,294,974	2,018,072	276,902	1,702,731	1,686,971	15,760	592,243	331,101	261,142			
			小計	3,621,367	2,977,409	643,958	2,524,035	2,505,078	18,957	1,097,332	472,331	625,001			
			美馬市	8,018,284	6,710,917	1,307,367	6,403,495	6,364,192	39,303	1,614,789	346,725	1,268,064			
			つるぎ町	5,190,146	4,536,122	654,024	4,472,735	4,461,549	11,186	717,411	74,573	642,838			
			小計	13,208,430	11,247,039	1,961,391	10,876,230	10,825,741	50,489	2,332,200	421,298	1,910,902			
三好 (H.28)			合計	15,503,404	13,265,111	2,238,293	12,578,961	12,512,712	66,249	2,924,443	752,399	2,172,044			
			三好市	17,277,806	14,742,944	2,534,862	14,715,552	14,549,671	165,881	2,562,254	193,273	2,368,981			
			東みよし町	2,258,064	1,807,935	450,129	1,745,880	1,722,026	23,854	512,184	85,909	426,275			
			合計	19,535,870	16,550,879	2,984,991	16,461,432	16,271,697	189,735	3,074,438	279,182	2,795,256			
			計画区計	50,188,862	42,930,292	7,258,570	41,300,006	41,019,827	280,179	8,888,856	1,910,465	6,978,391			
			那賀 (H.29)			那賀町	27,642,877	25,660,178	1,982,699	25,589,961	25,553,868	36,093	2,052,916	106,310	1,946,606
			合計			27,642,877	25,660,178	1,982,699	25,589,961	25,553,868	36,093	2,052,916	106,310	1,946,606	
			阿南市			3,682,067	3,202,346	479,721	3,111,020	3,109,724	1,296	571,047	92,622	478,425	
			小計			31,324,944	28,862,524	2,462,420	28,700,981	28,663,592	37,389	2,623,963	198,932	2,425,031	
			牟岐町			1,376,297	1,235,518	140,779	1,233,259	1,233,104	155	143,038	2,414	140,624	
美波町	3,191,429	2,774,632	416,797			2,760,851	2,758,816	2,035	430,578	15,816	414,762				
海陽町	10,778,843	10,194,725	584,118			10,169,559	10,166,418	3,141	609,284	28,307	580,977				
小計	15,346,569	14,204,875	1,141,694			14,163,669	14,158,338	5,331	1,182,900	46,537	1,136,363				
合計	19,028,636	17,407,221	1,621,415			17,274,689	17,268,062	6,627	1,753,947	139,159	1,614,788				
計画区計	46,671,513	43,067,399	3,604,114			42,864,650	42,821,930	42,720	3,806,863	245,469	3,561,394				
那賀 海部川 (H.25)			合計	96,860,375	85,997,691	10,862,684	84,164,656	83,841,757	322,899	12,695,719	2,155,934	10,539,785			
			県計												

第5表 針広別面積・蓄積・成長量表

森林計画区	森林調査区	出先機関	市町村	面積		蓄積		成長量				
				針葉樹	広葉樹	計	針葉樹	広葉樹	計	針葉樹	広葉樹	計
吉野川 (H.28)	徳島	徳島市	徳島市	1,503	3,261	4,764	570,515	315,425	885,940	5,843	4,356	10,199
			鳴門市	1,323	5,545	6,868	260,764	406,195	666,959	2,890	7,156	10,046
			小松島市	63	338	401	20,907	30,047	50,954	238	376	614
			勝浦町	3,582	1,075	4,657	1,430,789	88,208	1,518,997	17,769	1,420	19,189
			上勝町	7,758	1,797	9,555	3,667,418	165,115	3,832,533	46,248	2,797	49,045
			佐那河内村	1,068	1,777	2,845	477,916	199,293	677,209	5,891	2,665	8,556
			石井町	70	216	286	19,437	21,449	40,886	166	286	452
			神山町	11,284	2,921	14,205	5,625,239	302,116	5,927,355	59,922	4,388	64,310
			松茂町	3		3	536	23	559	2		2
			北島町									
美馬 (H.27)	美馬市	美馬市	板野町	285	1,308	1,593	50,522	84,058	134,580	628	1,668	2,296
			上板町	197	969	1,166	30,922	56,301	87,223	749	1,693	2,442
			小計	27,135	19,206	46,341	12,154,965	1,668,230	13,823,195	140,346	26,805	167,151
			阿波市	4,836	4,886	9,722	959,337	367,056	1,326,393	20,920	7,099	28,019
			合 計	31,971	24,092	56,063	13,114,302	2,035,286	15,149,588	161,266	33,904	195,170
			吉野川市	5,594	2,397	7,991	2,018,072	276,902	2,294,974	21,399	5,406	26,805
			小計	10,429	7,283	17,712	2,977,409	643,958	3,621,367	42,319	12,505	54,824
			美馬市	16,703	10,817	27,520	6,710,917	1,307,367	8,018,284	87,410	19,962	107,372
			つるぎ町	9,728	4,988	14,717	4,536,122	654,024	5,190,146	53,569	9,129	62,698
			小計	26,431	15,806	42,237	11,247,039	1,961,391	13,208,430	140,979	29,091	170,070
三好 (H.28)	三好市	三好市	合 計	32,025	18,202	50,228	13,265,111	2,238,293	15,503,404	162,378	34,497	196,875
			東みよし町	5,439	3,989	9,429	1,807,935	450,129	2,258,064	24,830	4,803	29,633
			合 計	38,704	24,599	63,303	16,550,879	2,984,991	19,535,870	220,592	35,595	256,187
			計画区計	102,700	66,893	169,593	42,930,292	7,258,570	50,188,862	544,236	103,996	648,232
			那賀	47,152	13,467	60,619	25,660,178	1,982,699	27,642,877	320,884	19,237	340,121
			那賀市	47,152	13,467	60,619	25,660,178	1,982,699	27,642,877	320,884	19,237	340,121
			合 計	7,484	5,810	13,295	3,202,346	479,721	3,682,067	35,669	1,931	37,600
			阿南市	54,636	19,278	73,914	28,862,524	2,462,420	31,324,944	356,553	21,168	377,721
			小計	3,054	1,814	4,869	1,235,518	140,779	1,376,297	18,124	1,365	19,489
			海部	6,917	5,299	12,216	2,774,632	416,797	3,191,429	36,805	3,298	40,103
那賀 (H.25)	美波町	美波町	海陽町	21,737	6,771	28,508	10,194,725	584,118	10,778,843	118,308	3,808	122,116
			小計	31,708	13,884	45,592	14,204,875	1,141,694	15,346,569	173,237	8,471	181,708
			合 計	39,192	19,694	58,887	17,407,221	1,621,415	19,028,636	208,906	10,402	219,308
			計画区計	86,344	33,162	119,506	43,067,399	3,604,114	46,671,513	529,790	29,639	559,429
			県 計	189,044	100,055	289,099	85,997,691	10,862,684	96,860,375	1,074,026	133,635	1,207,661

第6表 立木地針広別・人天別・樹種別面積表

単位:ha

森林 計画区	森林 調査区	出先 機関	市町村	針葉樹				天然林				葉樹				計	総計	
				人工林		天然林		人工林		天然林		人工林		天然林				
				スギ	ヒノキ	マツ	他針	小計	マツ	他針	小計	クヌギ	他広	小計	クヌギ			他広
吉野川 (H.28)	徳島	徳島	徳島市	560	312	92	20	984	520		520	16	31	3,214	3,245	3,261	4,764	
			鳴門市	35	140	515	27	717	606		606	4	131	5,337	5,414	5,545	6,868	
			小松島市	23	23	3	1	50	12		12			7	331	338	401	
			勝浦町	2,374	864	85	9	3,332	229	21	251	20	20	1	1,054	1,055	1,075	4,657
			上勝町	6,786	770	65	15	7,636	106	16	122	94	58	5	1,698	1,703	1,797	9,555
			佐那河内村	578	260	12	1	853	215		215	11	11	14	1,752	1,766	1,777	2,845
			石井町	6	12			18	52		52				215	216	216	286
			神山町	7,784	1,707	688	8	10,187	1,094	3	1,097	45	3	48	2,756	2,872	2,921	14,205
			松茂町			3		3										3
			北島町															
美馬 (H.27)	美馬	美馬	板野町	4	56	116	3	179	106		106	21	26	1,248	1,274	1,308	1,593	
			上板町	5	116	14	1	135	62		62	1		968	968	969	1,166	
			小計	18,155	4,259	1,593	86	24,093	3,003	40	3,043	276	79	355	18,574	18,851	19,206	46,341
			阿波市	384	2,215	1,082	400	4,082	754		754	41	29	69	4,729	4,817	4,886	9,722
			合計	18,539	6,475	2,675	486	28,175	3,756	40	3,796	317	107	424	23,303	23,668	24,092	56,063
			吉野川市	2,414	1,092	746	10	4,263	1,331		1,331	129	5	135	2,258	2,262	2,397	7,991
			小計	2,798	3,308	1,828	411	8,345	2,085		2,085	170	34	204	6,987	7,079	7,283	17,712
			美馬市	10,361	3,653	1,107	37	15,157	1,468	78	1,546	334	40	373	10,443	10,444	10,817	27,520
			つるぎ町	7,391	1,417	605	7	9,420	293	15	308	96	14	110	4,878	4,878	4,988	14,717
			小計	17,752	5,070	1,712	44	24,577	1,761	93	1,854	430	54	484	15,321	15,322	15,806	42,237
三好 (H.28)	三好	三好	合計	20,166	6,162	2,458	54	28,840	3,092	93	3,185	32,025	559	619	17,580	17,584	18,202	50,228
			三好市	22,236	8,503	1,542	132	32,412	823	28	852	1,383	52	1,434	19,151	19,175	20,610	53,874
			東みよし町	1,804	2,283	950	11	5,047	392		392	216	6	222	3,767	3,767	3,989	9,429
			合計	24,040	10,786	2,492	142	37,460	1,215	28	1,244	1,599	58	1,657	22,918	22,942	24,599	63,303
			計画区計	62,745	23,422	7,625	682	94,474	8,084	161	8,226	2,475	224	2,699	63,800	64,194	66,893	169,593
			那賀	42,600	4,014	82	19	46,715	55	381	437	63	353	416	13,051	13,051	13,467	60,619
			合計	42,600	4,014	82	19	46,715	55	381	437	63	353	416	13,051	13,051	13,467	60,619
			南部那賀	5,039	1,724	249	62	7,073	411		411	15	7	22	5,789	5,789	5,810	13,295
			阿南市	47,638	5,738	330	82	53,788	467	381	848	78	360	438	18,839	18,840	19,278	73,914
			小計	1,960	958	53	72	3,044	10		10	2	1	3	1,811	1,811	1,814	4,869
海部 (H.25)	海部	海部	牟岐町	4,313	2,129	282	132	6,855	60	2	61	6,917	9	20	5,270	5,270	5,299	12,216
			美波町	17,206	4,106	132	176	21,620	109	9	117	21,737	20	25	6,726	6,726	6,771	28,508
			海陽町	23,478	7,194	467	380	31,519	178	10	189	31,708	31	47	13,807	13,807	13,884	45,592
			小計	28,517	8,917	715	442	38,592	590	10	600	39,192	46	53	19,596	19,596	19,694	58,887
			合計	71,117	12,932	797	462	85,307	645	392	1,037	86,344	109	406	32,646	32,647	33,162	119,506
			計画区計	133,862	36,354	8,422	1,144	179,782	8,709	553	9,262	2,584	630	3,214	96,446	96,841	100,055	289,099

第7表 スギ・ヒノキ人工林成熟度比較表

森林調査区	出先機関	市町村	計画対象 民有林面積	人工林		スギ		ヒノキ		成熟度	
				面積	人工林率	面積	9齢級以上	成熟度	面積		10齢級以上
森林調査区	先開	徳島市	5,018	999	20	560	517	92	312	163	52
				848	12	35	23	67	140	41	29
				50	8	23	21	90	12	54	
				3,352	71	2,374	2,129	90	864	523	61
				7,730	80	6,786	5,996	88	770	257	33
				863	30	578	534	92	260	99	38
				18	6	6	5	80	12	4	31
				10,235	71	7,784	7,187	92	1,707	978	57
				3	90						
吉野川 (H.28)		小計	47,688	213	13	4	4	99	56	14	25
				136	11	5	5	96	116	31	27
				24,447	51	18,155	16,421	90	4,259	2,123	50
				4,151	42	384	228	59	2,215	529	24
				28,598	50	18,539	16,649	90	6,475	2,651	41
				4,398	54	2,414	2,187	91	1,092	545	50
				8,549	47	2,798	2,415	86	3,308	1,074	32
				15,530	55	10,361	9,294	90	3,653	1,248	34
				9,530	64	7,391	6,618	90	1,417	518	37
				25,061	58	17,752	15,912	90	5,070	1,766	35
				29,458	57	20,166	18,099	90	6,162	2,311	37
				33,847	61	22,236	19,777	89	8,503	3,955	47
5,270	55	1,804	1,513	84	2,283	953	42				
39,116	60	24,040	21,290	89	10,786	4,907	45				
173,685	56	62,745	56,037	89	23,422	9,869	42				
61,545	77	42,600	35,407	83	4,014	1,651	41				
61,545	77	42,600	35,407	83	4,014	1,651	41				
14,952	47	5,039	4,276	85	1,724	778	45				
76,497	71	47,638	39,683	83	5,738	2,429	42				
4,892	62	1,960	1,459	74	958	382	40				
12,364	56	4,313	3,653	85	2,129	629	30				
28,761	75	17,206	14,552	85	4,106	1,626	40				
46,017	69	23,478	19,663	84	7,194	2,637	37				
60,969	63	28,517	23,939	84	8,917	3,415	38				
122,514	70	71,117	59,346	83	12,932	5,066	39				
296,199	62	133,862	115,384	86	36,354	14,935	41				

注：成熟度は、全体面積に占める標準伐期齢以上の割合(百分率)で表している。

第8表 私有林所有規模別面積表

森林 計画区	森林 調査区	出先 機関	市町村	1ha未満		1ha-10ha		10ha-30ha		30ha-50ha		50ha-100ha		100ha-500ha		500ha以上		合 計				
				員数	面積	員数	面積	員数	面積	員数	面積	員数	面積	員数	面積	員数	面積					
吉野川 (H.28)	徳島	徳島市	徳島市	2,186	793	1,048	2,714	59	963	6	214	2	103						3,301	4,787		
			鳴門市	1,292	514	934	2,821	97	1,587	12	436	8	525	7	1,011				2,350	6,894		
			小松島市	703	268	176	365	1	12										880	644		
			勝浦町	993	389	616	1,745	53	785	5	189	6	379	5	747				1,678	4,235		
			上勝町	1,011	395	855	2,839	149	2,275	21	764	11	752	6	1,074	1	716			2,054	8,814	
			佐那河内村	484	198	506	1,648	48	672	3	115	1	82						1,042	2,715		
			石井町	385	119	82	152	1	10										468	281		
			神山町	2,626	1,045	2,180	7,026	223	3,254	18	659	11	661	5	870				5,063	13,517		
			松茂町			1	1													1	1	
			北島町																			
美馬 (H.27)	美馬市	藍住町																				
		板野町	327	134	228	599	32	478	3	129	1	51						591	1,391			
		上板町	115	36	116	362	24	359	3	100	1	50						259	906			
		小計	10,122	3,890	6,742	20,272	687	10,394	71	2,607	41	2,604	23	3,703	1	716			17,687	44,185		
		阿波市	1,663	540	1,055	2,761	115	1,659	22	697	10	636	8	1,360					2,873	7,653		
		合 計	11,785	4,429	7,797	23,033	802	12,054	93	3,304	51	3,240	31	5,063	1	716			20,560	51,838		
		三好 (H.28)	三好市	吉野川市	3,075	1,076	1,674	4,779	88	1,292	6	217	4	302						4,847	7,666	
				小計	4,738	1,615	2,729	7,540	203	2,952	28	913	14	938	8	1,360				7,720	15,319	
				美馬市	5,409	1,835	4,096	11,953	363	5,161	31	1,100	25	1,547	9	1,547	2	1,956			9,935	25,098
				つるぎ町	3,608	1,258	2,784	8,353	200	2,915	16	645	10	654	1	324				6,619	14,148	
小計	9,017			3,093	6,880	20,305	563	8,076	47	1,745	35	2,201	10	1,870	2	1,956			16,554	39,246		
合 計	12,092			4,168	8,554	25,084	651	9,368	53	1,961	39	2,504	10	1,870	2	1,956			21,401	46,912		
那賀 (H.29)	三好市			三好市	7,781	2,860	7,206	21,274	720	10,306	68	2,320	29	1,781	16	2,882	5	5,724			15,825	47,148
				東みよし町	2,870	1,075	1,963	5,452	116	1,586	4	129	4	317	1	391				4,958	8,950	
				合 計	10,651	3,935	9,169	26,726	836	11,892	72	2,449	33	2,099	17	3,273	5	5,724			20,783	56,098
				計画区計	34,528	12,533	25,520	74,843	2,289	33,314	218	7,715	123	7,842	58	10,206	8	8,395			62,744	154,848
		海部 (H.25)	那賀町	那賀町	3,457	1,290	3,589	10,523	710	10,315	113	3,814	67	3,907	52	8,646	11	12,479			7,999	50,974
				合 計	3,457	1,290	3,589	10,523	710	10,315	113	3,814	67	3,907	52	8,646	11	12,479			7,999	50,974
				阿南市	3,555	1,408	2,323	6,659	234	3,574	23	875	9	592	3	548	1	486			6,148	14,143
				小計	7,012	2,697	5,912	17,182	944	13,890	136	4,689	76	4,499	55	9,195	12	12,966			14,147	65,117
				牟岐町	290	101	374	940	68	905	9	273	5	273	4	628	1	510			751	3,631
				美波町	543	209	785	2,449	198	2,883	46	1,522	10	592	7	1,175	1	894			1,590	9,723
海陽町	1,822			671	1,638	4,345	238	3,295	61	1,954	43	2,453	24	4,158	5	5,387			3,831	22,262		
小計	2,655			980	2,797	7,734	504	7,083	116	3,748	58	3,318	35	5,962	7	6,791			6,172	35,616		
合 計	6,210			2,388	5,120	14,393	738	10,658	139	4,623	67	3,910	38	6,510	8	7,277			12,320	49,759		
計画区計	9,667			3,678	8,709	24,915	1,448	20,973	252	8,437	134	7,817	90	15,156	19	19,757			20,319	100,733		
県 計	44,195	16,210	34,229	99,758	3,737	54,287	470	16,152	257	15,659	148	25,363	27	28,152			83,063	255,581				

注: 本表は市町村ごとの値となっているため、複数の市町村において所有している場合は、それぞれ別の所有者として計上されている。



第9表 私有林在・不在村別面積表

単位 面積:ha, 率:%

森林計画区	森林調査区	出先機関	市町村		在村林家		不在村林家		計		不在村林家 所有面積率	
			員数	所有面積	員数	所有面積	員数	所有面積	員数	所有面積		
吉野川 (H.28)	徳島	徳島市	2,995	4,323	305	464	3,300	4,787	10			
			1,919	4,595	431	2,299	2,350	6,894	33			
			805	582	75	62	880	644	10			
			1,158	2,825	519	1,410	1,677	4,235	33			
			1,339	5,397	713	3,417	2,052	8,814	39			
			912	2,385	130	330	1,042	2,715	12			
			408	255	60	26	468	281	9			
			3,598	9,823	1,464	3,694	5,062	13,517	27			
					1	1	1	1	100			
美馬 (H.27)	吉野川市	小計	535	1,175	56	216	591	1,391	16			
			224	845	34	61	258	906	7			
			13,893	32,205	3,788	11,980	17,681	44,185	27			
			2,470	5,028	401	2,625	2,871	7,653	34			
			16,363	37,233	4,189	14,605	20,552	51,838	28			
			3,881	6,242	966	1,424	4,847	7,666	19			
			6,351	11,270	1,367	4,049	7,718	15,319	26			
			7,934	17,218	1,999	7,880	9,933	25,098	31			
			5,229	10,683	1,387	3,465	6,616	14,148	24			
			13,163	27,901	3,386	11,345	16,549	39,246	29			
三好 (H.28)	阿波市	小計	17,044	34,143	4,352	12,769	21,396	46,910	27			
			11,555	30,862	4,268	16,286	15,823	47,148	35			
			3,503	6,570	1,453	2,380	4,956	8,950	27			
			15,058	37,432	5,721	18,666	20,779	56,098	33			
			48,465	108,808	14,262	46,040	62,727	154,847	30			
			5,409	24,994	2,588	25,980	7,997	50,974	51			
			5,409	24,994	2,588	25,980	7,997	50,974	51			
			5,494	12,068	651	2,075	6,145	14,143	15			
			10,903	37,062	3,239	28,055	14,142	65,119	43			
			566	2,662	183	969	749	3,631	27			
那賀 (H.25)	海部	美波町	1,287	7,299	301	2,424	1,588	9,723	25			
			2,832	12,067	997	10,195	3,829	22,262	46			
			4,685	22,028	1,481	13,588	6,166	35,618	38			
			10,179	34,096	2,132	15,663	12,311	49,760	31			
			15,588	59,090	4,720	41,643	20,308	100,735	41			
			64,053	167,898	18,982	87,683	83,035	255,583	34			
那賀 (H.29)	南部那賀	小計	566	2,662	183	969	749	3,631	27			
			1,287	7,299	301	2,424	1,588	9,723	25			
			2,832	12,067	997	10,195	3,829	22,262	46			
			4,685	22,028	1,481	13,588	6,166	35,618	38			
			10,179	34,096	2,132	15,663	12,311	49,760	31			
			15,588	59,090	4,720	41,643	20,308	100,735	41			
			64,053	167,898	18,982	87,683	83,035	255,583	34			

注: 本表は市町村ごとの値となっているため、複数の市町村において所有している場合は、それぞれ別の所有者として計上されている。

第10表 標高階別森林面積表

森林計画区		森林調査区	出機関	市町村	0m ～ 50m	50m ～ 100m	100m ～ 200m	200m ～ 400m	400m ～ 600m	600m ～ 800m	800m ～ 1000m	1000m ～ 1200m	1200m ～ 1400m	1400m ～ 1600m	1600m 以上	合計		
吉野川 (H.28)	徳島	(H.26)	東部徳島	徳島市	390	1,455	1,859	964	264	85	0	0	0	0	0	5,018		
				鳴門市	645	1,692	2,350	2,300	72	0	0	0	0	0	0	0	7,058	
				小松島市	102	318	233	0	0	0	0	0	0	0	0	0	653	
				勝浦町	1	40	381	1,555	1,805	869	74	0	0	0	0	0	0	4,724
				上勝町	0	0	118	1,073	2,191	2,508	2,487	109	0	0	0	0	0	9,689
				佐那河内村	14	63	636	875	544	650	109	0	0	0	0	0	0	2,892
				石井町	12	175	125	0	0	0	0	0	0	0	0	0	0	311
				神山町	0	68	901	5,003	3,733	3,170	1,051	543	0	0	0	0	0	14,469
				松茂町	3	0	0	0	0	0	0	0	0	0	0	0	0	3
				北島町	0	0	0	0	0	0	0	0	0	0	0	0	0	0
				藍住町	0	0	0	0	0	0	0	0	0	0	0	0	0	0
				板野町	16	156	763	713	11	0	0	0	0	0	0	0	0	1,659
				上板町	7	44	228	478	454	0	0	0	0	0	0	0	0	1,211
				小計	1,190	4,011	7,593	12,961	9,074	7,281	3,721	1,809	47	0	0	0	0	47,687
東部吉野川	0	104	826	5,425	3,355	178	7	0	0	0	0	0	0	9,895				
合計	1,190	4,115	8,420	18,386	12,428	7,459	3,728	1,809	47	0	0	0	0	57,583				
美馬 (H.27)	西部美馬	(H.27)	吉野川市	小計	67	174	990	3,130	1,972	1,252	502	46	0	0	0	8,134		
				小計	67	278	1,817	8,555	5,327	1,430	510	46	0	0	0	0	18,030	
				美馬市	38	180	1,077	6,387	8,368	6,533	3,531	1,286	468	345	76	0	28,288	
				つるぎ町	0	16	508	3,200	2,880	3,149	2,993	1,965	235	23	0	0	14,969	
				小計	38	196	1,585	9,587	11,248	9,682	6,524	3,251	703	368	76	0	43,257	
				合計	105	370	2,575	12,717	13,220	10,934	7,026	3,297	703	368	76	0	51,391	
三好 (H.28)	西部三好	(H.28)	三好市	小計	0	80	578	8,369	13,044	13,124	10,723	7,403	1,608	155	48	55,134		
				東みよし町	0	27	367	2,487	2,674	2,740	1,085	159	37	0	0	0	9,577	
				合計	0	108	946	10,857	15,718	15,863	11,808	7,562	1,646	155	48	64,711		
計画区計	1,295	4,593	11,940	41,960	41,367	34,257	22,562	12,668	2,396	524	124	173,684						
那賀 (H.29)	南部那賀	(H.29)	那賀町	小計	0	42	1,685	9,075	14,284	14,110	10,919	6,445	3,942	996	47	61,545		
				合計	0	42	1,685	9,075	14,284	14,110	10,919	6,445	3,942	996	47	61,545		
				阿南市	717	3,197	6,068	4,331	639	0	0	0	0	0	0	0	14,952	
				小計	717	3,239	7,753	13,406	14,923	14,110	10,919	6,445	3,942	996	47	76,497		
				牟岐町	370	580	1,874	1,318	674	76	0	0	0	0	0	0	4,892	
				美波町	112	1,599	4,184	5,124	1,046	300	0	0	0	0	0	0	12,364	
海部 (H.25)	南部美波	(H.25)	海陽町	小計	651	2,003	4,712	10,185	7,107	3,332	772	0	0	0	0	28,761		
				小計	1,133	4,181	10,770	16,627	8,826	3,708	772	0	0	0	0	46,017		
				合計	1,850	7,378	16,838	20,957	9,465	3,708	772	0	0	0	0	60,969		
計画区計	1,850	7,420	18,523	30,033	23,749	17,818	11,691	6,445	3,942	996	47	122,514						
県計	3,145	12,013	30,463	71,993	65,116	52,074	34,253	19,113	6,338	1,520	171	296,199						

単位:ha

第11表 傾斜階別森林面積表

単位: ha

森林計画区	森林調査区	出先機関	市町村	5度未満	5度 ～ 10度	10度 ～ 15度	15度 ～ 20度	20度 ～ 25度	25度 ～ 30度	30度 ～ 35度	35度 ～ 40度	40度 ～ 45度	45度以上	合計		
吉野川 (H.28)	徳島	徳島	徳島市	22	257	713	1,647	1,402	804	161	12	0	0	5,018		
			鳴門市	8	141	733	1,785	2,549	1,636	201	5	0	0	0	7,058	
			小松島市	9	45	141	238	188	32	0	0	0	0	0	653	
			勝浦町	2	37	185	636	1,390	1,602	750	114	9	0	0	4,725	
			上勝町	0	9	167	939	2,745	3,788	1,779	244	19	0	0	9,689	
			佐那河内村	5	85	382	721	865	622	196	15	0	0	0	2,892	
			石井町	1	14	58	128	89	20	0	0	0	0	0	311	
			神山町	5	129	763	2,180	3,792	3,907	2,942	703	48	0	0	14,469	
			松茂町	3	0	0	0	0	0	0	0	0	0	0	3	
			北島町	0	0	0	0	0	0	0	0	0	0	0	0	
			藍住町	0	0	0	0	0	0	0	0	0	0	0	0	
			板野町	3	36	158	421	680	318	43	0	0	0	0	1,659	
			上板町	0	16	84	250	457	297	103	2	0	0	0	1,211	
			小計	58	769	3,383	8,945	14,159	13,027	6,176	1,095	76	0	0	0	47,688
			阿波市	17	141	373	1,271	2,806	3,660	1,531	96	1	0	0	0	9,895
			合計	75	910	3,756	10,216	16,965	16,686	7,707	1,192	77	0	0	0	57,583
			美馬 (H.27)	美馬	美馬	吉野川市	23	183	699	1,618	2,476	1,972	947	198	16	2
小計	23	183				699	1,618	2,476	1,972	947	198	16	2	2	8,134	
美馬市	60	192				922	2,541	5,289	8,014	8,229	2,763	271	7	0	28,288	
つるぎ町	8	78				395	1,262	3,076	4,608	3,977	1,355	199	11	0	14,969	
小計	68	271				1,317	3,804	8,364	12,623	12,206	4,118	470	17	0	43,257	
合計	91	454				2,016	5,422	10,840	14,595	13,153	4,316	486	19	0	51,391	
三好市	62	276				1,512	5,386	11,739	16,743	13,477	5,047	854	38	0	55,134	
東みよし町	24	61				358	1,183	2,456	3,124	1,961	390	20	0	0	9,577	
合計	86	338				1,870	6,569	14,195	19,866	15,438	5,438	874	38	0	64,711	
計画区計	252	1,701				7,641	22,207	42,000	51,147	36,298	10,945	1,436	57	0	0	173,685
那賀 海部川 (H.25)	那賀	那賀	那賀町	10	138	679	2,159	7,294	20,406	23,362	6,918	533	47	0	61,545	
			合計	10	138	679	2,159	7,294	20,406	23,362	6,918	533	47	0	61,545	
			阿南市	67	444	1,757	3,750	4,983	3,033	793	118	7	0	0	14,952	
			小計	67	444	1,757	3,750	4,983	3,033	793	118	7	0	0	14,952	
			牟岐町	10	95	386	926	1,479	1,496	453	43	4	0	0	4,892	
			美波町	11	77	452	1,893	4,696	4,283	928	17	7	0	0	12,364	
			海陽町	56	281	1,020	2,357	4,777	10,667	8,564	1,017	22	0	0	28,761	
			小計	77	453	1,859	5,176	10,951	16,446	9,945	1,077	33	0	0	46,017	
			合計	144	897	3,615	8,926	15,934	19,480	10,738	1,195	40	0	0	60,969	
			計画区計	154	1,035	4,294	11,085	23,228	39,885	34,100	8,113	573	47	0	0	122,514
県	405	2,736	11,935	33,292	65,228	91,033	70,398	19,058	2,009	104	0	0	296,199			

第12表 針葉樹齡級別面積表

単位:ha

森林計画区	森林調査区	出先機関	市町村	齡級																
				計	1	2	3	4	5	6	7	8	9	10	11	12	13	14	15以上	
吉野川 (H.28)	徳島	徳島市	徳島市	1,503				8	30	17	62	58	36	176	219	181	186	128	402	
			鳴門市	1,323	1			3	7	10	59	32	98	116	125	146	194	209	322	
			小松島市	63					1			3	5	4	6	14	6	5	6	13
			勝浦町	3,582	4	19		38	68	67	182	167	187	605	679	511	334	191	531	
			上勝町	7,758	1	3	22	58	173	252	303	448	889	1,409	1,155	769	485	387	1,403	
			佐那河内村	1,068	1			5	32	23	23	82	73	162	212	176	69	60	148	
			石井町	70				1	1	2	3	1	2	6	9	21	12	4	8	
			神山町	11,284			18	57	200	215	356		351	779	1,735	1,791	1,491	1,072	670	2,550
			松茂町	3															3	
			北島町																	
美馬 (H.27)	美馬市	美馬市	藍住町																	
			板野町	285				7	11	11	11	1							63	
			上板町	197	3			12	44	4	3	13	6	43	26	18	12	10	1	
			小計	27,135	1	13	62	189	568	602	1,003	1,160	2,073	4,300	4,253	3,366	2,392	1,712	5,443	
			阿波市	4,836	3	93	238	206	348	452	421	585	948	662	434	223	101	123		
			小計	31,971	1	16	154	427	773	950	1,455	1,581	2,658	5,247	4,915	3,800	2,615	1,813	5,565	
			吉野川市	5,594			9	50	187	160	152	168	162	406	764	999	775	615	1,146	
			小計	10,429	3	102	288	392	508	605	605	589	747	1,354	1,426	1,433	999	716	1,268	
			美馬市	16,703	10	68	194	406	427	878	1,143	1,531	2,281	2,281	2,951	2,367	1,435	715	2,296	
			つるぎ町	9,728	14	33	29	121	199	488	716	550	1,174	1,472	1,690	1,690	1,472	795	976	
三好 (H.28)	三好市	三好市	小計	26,431	24	102	223	527	1,366	1,859	2,081	3,455	4,424	4,057	2,907	1,510	3,272			
			合小計	32,025	24	111	273	714	786	1,519	2,027	2,243	3,861	5,188	5,056	3,682	2,125	4,417		
			西部三好	33,264	44	148	224	576	682	1,493	2,738	3,149	7,008	5,781	4,757	2,927	1,140	2,598		
			東みよし町	5,439	2	29	27	196	304	403	469	346	651	740	822	596	302	553		
			合小計	38,704	46	177	251	772	987	1,896	3,207	3,494	7,660	6,521	5,579	3,522	1,442	3,151		
			計画区計	102,700	1	85	442	951	2,259	2,722	4,870	6,815	8,395	16,768	16,623	14,435	9,820	5,380	13,134	
			那賀 (H.29)	那賀町	47,152	289	81	302	672	681	1,258	1,649	4,088	3,983	7,041	7,456	6,522	3,625	2,522	6,982
			合小計	47,152	289	81	302	672	681	1,258	1,649	4,088	3,983	7,041	7,456	6,522	3,625	2,522	6,982	
			海部 (H.25)	阿南市	7,484	1	9	34	62	137	161	609	565	706	1,073	1,535	1,194	409	275	715
			小計	54,636	291	90	336	734	817	1,418	2,258	4,653	4,690	8,114	8,992	7,717	4,034	2,797	7,697	
牟岐町	3,054		65	80	98	83	119	288	306	354	487	491	379	138	55	114				
美波町	6,917		53	55	138	203	288	666	512	826	1,306	1,389	746	269	110	353				
海陽町	21,737	12	130	271	295	299	602	1,474	1,353	2,531	4,218	4,407	2,599	1,438	578	1,530				
小計	31,708	12	248	406	531	585	1,009	2,428	2,171	3,712	6,011	6,287	3,723	1,845	743	1,997				
合小計	39,192	14	257	439	593	721	1,170	3,037	2,736	4,418	7,084	7,822	4,918	2,254	1,018	2,712				
計画区計	86,344	303	338	741	1,265	1,402	2,427	4,686	6,824	8,401	14,125	15,278	11,440	5,879	3,540	9,694				
県計	189,044	304	423	1,183	2,216	3,661	5,150	9,556	13,639	16,796	30,893	31,901	25,875	15,698	8,921	22,827				

第13表 スギ人工林年齢級別面積表

単位: ha

森林計画区	森林調査区	出先機関	市町村	年齢																	
				計	1	2	3	4	5	6	7	8	9	10	11	12	13	14	15以上		
吉野川 (H.28)	徳島 (H.26)	東部徳島	徳島市	560					9	4	12	18	17	119	106	80	85	21	89		
			鳴門市	35				2				8	2	3	1	10	7	4			
			小松島市	23									2	1	3	5	2	2	3	4	
			勝浦町	2,374	2	10	3	14	19	80	117	142	459	500	401	247	119	261			
			上勝町	6,786	1	2	8	26	137	199	358	827	1,314	1,079	745	467	369	1,196			
			佐那河内村	578				1	2	3	37	34	127	160	121	32	14	46			
			石井町	6					1				1	2			1	1			
			神山町	7,784		6	23	63	55	189	261	603	1,334	1,406	1,164	648	404	1,628			
			松茂町																		
			北島町																		
藍住町																					
板野町	4												2								
上板町	5												1	3	1						
小計	18,155	1	5	24	53	148	217	492	794	1,626	3,360	3,269	2,522	1,485	933	3,225					
美馬 (H.27)	阿波市	384			1	1	38	60	56	28	78	43	52	10	2	15					
小計	18,539	1	5	24	54	150	255	552	850	1,655	3,437	3,313	2,574	1,495	935	3,240					
三好 (H.28)	吉野川市	2,414			4	8	38	48	93	86	258	484	523	350	204	282					
小計	2,798			4	8	38	77	108	148	114	336	527	575	359	206	297					
美馬市	10,361		5	12	7	35	69	324	615	1,110	1,800	2,410	1,893	895	465	721					
つるぎ町	7,391		14	21	6	32	52	198	450	459	1,024	1,286	1,453	1,150	590	656					
小計	17,752		19	33	13	67	121	522	1,065	1,569	2,825	3,695	3,345	2,046	1,055	1,377					
合小計	20,166		19	36	21	104	159	570	1,158	1,655	3,083	4,180	3,868	2,395	1,259	1,659					
西部三好 (H.28)	三好市	22,236		18	71	48	149	636	1,420	1,934	5,329	4,347	3,648	2,233	799	1,487					
東みよし町	1,804		2	2	2	18	41	87	141	108	267	275	327	263	129	144					
合小計	24,040		18	72	50	135	190	723	1,561	2,042	5,595	4,622	3,975	2,496	929	1,631					
那賀 (H.29)	計画区小計	62,745	1	42	132	89	605	1,845	3,568	5,352	12,116	12,114	10,418	6,386	3,122	6,530					
那賀町	42,600	281	79	246	564	520	868	1,247	3,387	3,430	6,398	7,019	6,263	3,510	2,444	6,343					
合小計	42,600	281	79	246	564	520	868	1,247	3,387	3,430	6,398	7,019	6,263	3,510	2,444	6,343					
海部 (H.25)	南部那賀	5,039		4	16	12	34	46	391	478	844	1,169	894	305	170	417					
小計	47,638	281	82	262	577	554	915	1,507	3,778	3,908	7,242	8,188	7,157	3,815	2,614	6,760					
牟岐町	1,960		23	23	18	13	62	165	196	249	334	375	254	112	47	89					
美波町	4,313		11	30	29	40	70	234	246	457	779	1,168	636	252	76	285					
海陽町	17,206	12	92	157	198	103	262	826	1,003	1,819	3,471	3,880	2,333	1,296	495	1,257					
小計	23,478	12	127	210	246	156	394	1,226	1,446	2,525	4,583	5,423	3,223	1,660	618	1,631					
合小計	28,517	12	130	226	258	190	440	1,486	1,836	3,003	5,427	6,592	4,117	1,964	788	2,048					
計画区小計	71,117	293	209	472	822	710	1,308	2,732	5,224	6,433	11,825	13,612	10,380	5,474	3,232	8,391					
県計	133,862	294	251	604	947	1,099	1,913	4,577	8,792	11,784	23,941	25,726	20,798	11,860	6,354	14,921					

第14表 ヒノキ人工林年齢級別面積表

単位: ha

森林計画区	森林調査区	出先機関	市町村	年齢級																						
				計	1	2	3	4	5	6	7	8	9	10	11	12	13	14	15以上							
吉野川 (H.28)	徳島	徳島市	徳島市	312				7	21	13	49	40	17	30	46	38	17	5	27							
			鳴門市	140			1	3	6	10	51	27	2	8	17	5	7	1	1	2						
			小松島市	23					1			3	4	3	3	3	1	1	1	2						
			勝浦町	864	2	9	35	54	48	101	49	43	136	151	94	35	27	80								
			上勝町	770	1	14	33	97	112	104	90	62	74	65	14	4	8	92								
			佐那河内村	260	1		4	31	21	20	46	38	32	23	30	4	3	7								
			石井町	12			1	1	2	3	1	1	1	2												
			神山町	1,707		12	34	134	153	162	87	147	233	181	137	119	46	263								
			松茂町																							
			北島町																							
			藍住町																							
			板野町	56				7	11	11	11	11	1	5	5	3	1	1								
			上板町	116	3	3	1	12	44	4	2	13	5	17	7	5	1	1	1	1	1					
			小計	4,259	8	38	135	400	374	506	319	538	500	328	187	94	475									
			阿波市	2,215	3	93	238	204	301	345	284	219	256	119	112	20	12	9								
合計	6,475	11	131	373	604	675	851	641	538	795	620	440	208	105	484											
美馬 (H.27)	吉野川市	吉野川市	吉野川市	1,092		5	43	148	117	99	71	65	87	102	146	84	30	95								
			小計	3,308	3	98	280	352	418	444	355	284	343	222	258	105	42	104								
			美馬市	3,653	5	47	187	367	358	550	522	369	282	243	252	196	49	225								
			つるぎ町	1,417		12	22	88	146	290	262	78	91	96	104	93	44	90								
			小計	5,070	5	59	209	455	504	840	784	447	373	339	357	289	93	315								
			合計	6,162	5	64	252	603	621	939	855	512	460	441	503	373	123	410								
			三好 (H.28)	西部三好	三好市	三好市	8,503		8	65	175	458	533	854	1,312	1,143	1,273	857	731	456	151	487				
						東みよし町	2,283	1	27	25	178	261	313	324	201	211	201	203	131	72	135					
						合計	10,786	10	91	200	636	794	1,167	1,636	1,343	1,484	1,057	934	587	222	622					
						計画区計	23,422	25	286	825	1,843	2,090	2,957	3,132	2,394	2,739	2,118	1,877	1,169	451	1,516					
						那賀 (H.29)	那賀町	那賀町	那賀町	4,014	7	2	49	102	161	388	402	697	554	630	411	224	104	65	218	
									合計	4,014	7	2	49	102	161	388	402	697	554	630	411	224	104	65	218	
									阿南市	1,724	1	5	18	50	103	114	348	164	143	166	247	142	52	57	114	
									小計	5,738	8	8	67	152	263	503	750	861	697	796	658	366	156	122	332	
									牟岐町	958		42	56	79	70	56	118	98	57	101	108	120	24	8	22	
美波町	2,129								42	25	109	163	217	427	242	275	308	155	93	14	16	42				
海陽町	4,106								38	114	97	195	334	647	349	706	521	467	249	116	63	209				
小計	7,194								121	196	285	429	607	1,191	689	1,038	930	729	462	155	87	273				
合計	8,917	2							126	213	335	532	722	1,540	853	1,181	1,096	977	604	207	144	387				
計画区計	12,932	9							129	263	438	692	1,110	1,941	1,550	1,734	1,726	1,387	828	311	209	605				
県計	36,354	9							154	549	1,263	2,535	3,200	4,898	4,682	4,128	4,465	3,506	2,705	1,480	659	2,121				

第15表 スギ・ヒノキ人工林年齢別面積表

単位: ha

森林計画区	森林調査区	出先機関	市町村	年齢																					
				計	1	2	3	4	5	6	7	8	9	10	11	12	13	14	15以上						
吉野川 (H.28)	徳島 (H.26)	東部徳島	徳島市	872			8	30	17	62	58	34	149	153	118	102	26	116							
			鳴門市	175	1		3	7	10	59	28	5	9	27	27	12	10	1	2						
			小松島市	46				1		3	5	4	6	9	9	3	3	5	6						
			勝浦町	3,238	4	19	38	68	182	166	185	185	595	651	495	281	147	341							
			上勝町	7,556	1	3	22	58	155	249	303	448	889	1,388	1,144	759	471	378	1,288						
			佐那河内村	839	1		5	32	23	23	23	82	72	159	183	152	36	18	53						
			石井町	18			1	1	2	3	3	1	1	2	3	1	1	1	1						
			神山町	9,491		17	57	197	208	351	348	751	1,566	1,586	1,301	767	450	1,891							
			松茂町																						
			北島町																						
			藍住町																						
			板野町	59			7	11	11	11	11	11	1	7	5	3	1	1	1	1					
			上板町	121	3	1	12	44	4	3	13	5	18	9	6	1	1	1	1	1					
			小計	22,414	1	13	61	189	548	998	1,151	1,945	3,898	3,770	2,850	1,673	1,027	3,700							
			阿波市	2,599	3	93	238	206	339	404	340	248	334	163	164	30	14	24							
合計	25,013	1	16	154	427	754	931	1,402	1,490	2,193	3,933	3,014	1,703	1,040	3,724										
美馬 (H.27)	吉野川市	西部美馬	吉野川市	3,506		9	50	185	147	164	164	151	345	586	669	434	234	377							
			小計	6,106	3	102	288	391	494	551	503	399	679	749	834	464	247	401							
			美馬市	14,014	10	58	194	402	427	875	1,137	1,479	2,082	2,653	2,145	1,091	514	946							
			つるぎ町	8,808	14	33	29	121	198	488	712	538	1,116	1,381	1,557	1,243	634	746							
			小計	22,822	24	91	223	522	625	1,363	1,849	2,016	3,198	4,034	3,702	2,334	1,147	1,692							
			合計	26,328	24	100	273	707	780	1,509	2,013	2,167	3,543	4,621	4,372	2,768	1,381	2,069							
			三好 (H.28)	三好市	西部三好	三好市	30,739	26	135	223	575	682	1,491	2,732	3,077	6,601	5,204	4,379	2,689	950	1,975				
						小計	4,086	2	29	27	196	302	400	465	308	478	476	530	394	201	278				
						合計	34,826	28	164	251	771	984	1,890	3,197	3,385	7,079	5,679	4,909	3,083	1,151	2,253				
						計画区計	86,167	1	67	418	950	2,232	2,695	4,802	6,701	7,745	14,855	14,232	12,295	7,555	3,573	8,045			
						那賀 (H.29)	那賀町	南部那賀	那賀町	46,614	288	81	295	667	680	1,257	1,649	4,085	3,983	7,028	7,430	6,487	3,614	2,509	
									合計	46,614	288	81	295	667	680	1,257	1,649	4,085	3,983	7,028	7,430	6,487	3,614	2,509	
									阿南市	6,762	1	9	34	62	137	161	608	554	621	1,010	1,416	1,036	356	227	531
									小計	53,376	289	90	329	729	817	1,417	2,257	4,639	4,605	8,037	8,846	7,523	3,970	2,735	7,092
									海部 (H.25)	牟岐町	南部美波	牟岐町	2,918	65	80	98	83	119	283	294	306	434	482	373	136
美波町	6,442	53										55	138	203	287	661	488	731	1,087	1,323	730	267	91	327	
海陽町	21,312	12										130	271	295	299	596	1,473	1,353	2,525	3,992	4,347	2,582	1,412	559	1,466
小計	30,672	12										248	406	531	585	1,001	2,417	2,135	3,562	5,514	6,152	3,685	1,815	705	1,904
合計	37,435	14										257	439	593	721	1,162	3,025	2,689	4,184	6,523	7,569	4,721	2,171	932	2,435
計画区計	84,049	302										338	735	1,260	1,402	2,418	4,674	6,774	8,167	13,551	14,999	11,208	5,785	3,441	8,996
県計	170,216	303										405	1,153	2,210	3,634	5,113	9,476	13,474	15,912	28,406	29,231	23,503	13,340	7,013	17,042









針広別・人天別・樹種別森林資源表

Main data table with columns for tree species (樹種), age class (樹齢), and various metrics like area (面積), volume (材積), and growth (成長). Rows are categorized by forest type (人工林, 天然林) and tree species (スギ, ヒノキ, マツ, タシロ).

Summary table (総計) with columns for area (面積), volume (材積), and growth (成長) for different categories like 竹林, 無立木地, and 伐跡.



針広別・人天別・樹種別森林資源表

Main table with columns for tree species (林種), tree type (針広別), tree age (樹種別), and various resource metrics like area (面積), volume (材積), and growth (成長量) across 21 age classes (1齡級 to 21齡級).

Summary table (総計) with columns for area (面積), volume (材積), and growth (成長量) for different categories: 竹林, 更困・その他(ha), 伐倒人工林(ha), 伐倒天然林(ha), 未立木地(ha), and 材積(m3).

















西部総合県民局(三好)  
針広別・人天別・樹種別森林資源表

林種	針広別	樹種名	樹種別																				樹種計	
			1齢級	2齢級	3齢級	4齢級	5齢級	6齢級	7齢級	8齢級	9齢級	10齢級	11齢級	12齢級	13齢級	14齢級	15齢級	16齢級	17齢級	18齢級	19齢級	20齢級		21齢級
人工林	スギ	面積	0	18	72	50	135	190	723	1,561	2,042	5,595	4,622	3,975	2,496	929	528	307	259	242	117	80	99	
		材積	0	867	9,659	9,737	34,515	57,232	276,851	655,479	946,647	2,841,065	2,510,952	2,210,158	1,471,101	560,296	329,943	194,948	181,222	157,759	77,238	55,630	68,508	12,648,827
		成長量	0	224	1,186	704	1,727	2,133	7,668	14,811	16,765	41,430	29,880	21,780	11,823	733	3,778	1,840	878	733	536	210	118	154
		面積	0	10	91	200	636	794	1,167	1,636	1,343	1,484	1,057	934	587	222	142	126	109	129	59	59	25	33
		材積	0	456	7,099	25,021	98,884	145,304	262,481	422,492	396,275	475,857	366,033	313,778	215,042	81,642	54,705	50,320	45,854	53,139	24,648	10,161	14,230	3,063,421
	ヒノキ	成長量	0	101	846	1,762	5,113	5,623	7,463	9,563	7,035	6,892	4,272	3,168	1,759	542	296	226	174	171	62	26	34	55,018
		面積	0	0	0	1	1	3	7	96	566	767	614	400	11	8	5	2	2	2	2	2	1	6
		材積	0	0	0	47	53	49	503	1,014	17,323	111,558	163,225	137,976	91,235	2,660	2,097	1,149	398	455	520	221	1,480	
		成長量	0	0	0	4	4	2	2	21	32	346	1,733	1,855	1,045	14	3	0	0	0	0	0	0	8
		面積	0	18	13	0	0	2	2	2	14	2	5	59	14	14	3	0	0	0	0	0	0	0
天然林	クスギ	面積	0	0	0	0	0	0	0	0	0	0	0	0	0	0	0	0	0	0	0	0	0	
		材積	0	0	0	0	0	0	0	0	0	0	0	0	0	0	0	0	0	0	0	0	0	
		成長量	0	0	0	0	0	0	0	0	0	0	0	0	0	0	0	0	0	0	0	0	0	
		面積	0	0	0	0	0	0	0	0	0	0	0	0	0	0	0	0	0	0	0	0	0	
		材積	0	0	0	0	0	0	0	0	0	0	0	0	0	0	0	0	0	0	0	0	0	
	タコウ	成長量	0	0	0	0	0	0	0	0	0	0	0	0	0	0	0	0	0	0	0	0	0	
		面積	0	0	0	0	0	0	0	0	0	0	0	0	0	0	0	0	0	0	0	0	0	
		材積	0	0	0	0	0	0	0	0	0	0	0	0	0	0	0	0	0	0	0	0	0	
		成長量	0	0	0	0	0	0	0	0	0	0	0	0	0	0	0	0	0	0	0	0	0	
		面積	0	0	0	0	0	0	0	0	0	0	0	0	0	0	0	0	0	0	0	0	0	
針葉樹	小計	面積	0	115	170	1,617	1,583	2,226	3,600	4,967	17,383	33,296	24,694	59,660	38,475	1,633	127	189	0	0	0	0	0	
		材積	0	20	18	121	80	93	69	58	101	205	164	392	255	11	0	2	0	0	0	0	0	
		成長量	0	51	183	281	793	1,013	1,930	3,247	3,655	7,931	6,714	6,032	3,824	1,179	678	439	369	373	178	105	138	
		面積	0	1,438	17,388	36,422	135,035	205,084	542,674	1,084,050	1,380,182	3,462,944	3,079,125	2,725,164	1,819,767	647,218	386,872	246,606	227,474	211,353	102,406	66,012	84,218	
		材積	0	345	2,095	2,591	6,924	7,765	19,231	24,467	24,300	50,289	36,325	26,412	14,277	4,354	2,148	1,112	908	708	274	145	196	
	広葉樹	面積	0	0	0	0	0	0	0	0	0	0	0	0	0	0	0	0	0	0	0	0	0	
		材積	0	0	0	0	0	0	0	0	0	0	0	0	0	0	0	0	0	0	0	0	0	
		成長量	0	0	0	0	0	0	0	0	0	0	0	0	0	0	0	0	0	0	0	0	0	
		面積	0	0	0	0	0	0	0	0	0	0	0	0	0	0	0	0	0	0	0	0	0	
		材積	0	0	0	0	0	0	0	0	0	0	0	0	0	0	0	0	0	0	0	0	0	
総計	針葉樹	面積	0	0	0	0	0	0	0	0	0	0	0	0	0	0	0	0	0	0	0	0	0	
		材積	0	0	0	0	0	0	0	0	0	0	0	0	0	0	0	0	0	0	0	0	0	
		成長量	0	0	0	0	0	0	0	0	0	0	0	0	0	0	0	0	0	0	0	0	0	
		面積	0	0	0	0	0	0	0	0	0	0	0	0	0	0	0	0	0	0	0	0	0	
		材積	0	0	0	0	0	0	0	0	0	0	0	0	0	0	0	0	0	0	0	0	0	
	広葉樹	面積	0	0	0	0	0	0	0	0	0	0	0	0	0	0	0	0	0	0	0	0	0	
		材積	0	0	0	0	0	0	0	0	0	0	0	0	0	0	0	0	0	0	0	0	0	
		成長量	0	0	0	0	0	0	0	0	0	0	0	0	0	0	0	0	0	0	0	0	0	
		面積	0	0	0	0	0	0	0	0	0	0	0	0	0	0	0	0	0	0	0	0	0	
		材積	0	0	0	0	0	0	0	0	0	0	0	0	0	0	0	0	0	0	0	0	0	

竹林			更困・その他(ha)			無立木			総合計		
面積(ha)	材積(m3)	成長量(m3)	面積(ha)	材積(m3)	成長量(m3)	面積(ha)	材積(m3)	成長量(m3)	面積(ha)	材積(m3)	成長量(m3)
609	60,862	350	295	62	93	449	64,711	19,535,870	256,187	19,535,870	256,187

針広別・人天別・樹種別森林資源表

林種	針広別	樹種名	10年度																								樹種計
			1齢級	2齢級	3齢級	4齢級	5齢級	6齢級	7齢級	8齢級	9齢級	10齢級	11齢級	12齢級	13齢級	14齢級	15齢級	16齢級	17齢級	18齢級	19齢級	20齢級	21齢級				
人工林	スギ	面積	0	0	0	4	9	0	0	17	119	106	80	85	28	16	12	20	7	3	2	560					
		材積	0	0	0	2,334	7,970	67,466	59,969	46,626	52,817	14,159	19,558	10,899	8,230	14,074	4,709	2,012	1,042	325,192							
	成長量	0	0	0	133	174	133	916	678	450	434	48	28	55	14	4	2	3,427									
	面積	0	0	0	7	21	13	49	40	17	30	46	38	17	5	7	8	5	1	1	312						
針葉樹	ヒノキ	材積	0	0	0	3,714	2,828	10,996	9,707	4,931	9,988	16,332	13,439	6,032	2,006	3,571	3,274	2,187	1,907	280	391	230					
		成長量	0	0	0	186	319	223	87	134	181	132	46	19	19	10	8	6	1	0	0	1,551					
	面積	0	0	0	0	0	0	241	2,779	7,299	8,791	440	262	0	0	0	0	0	0	0	0	0					
	成長量	0	0	0	0	0	0	1	5	37	75	72	4	1	0	2	0	0	0	0	0	0					
人工林	マツ	材積	0	0	0	0	0	0	0	0	0	0	0	0	0	0	0	0	0	0	0	0					
		成長量	0	0	0	0	0	0	0	0	0	0	0	0	0	0	0	0	0	0	0	0					
	面積	0	0	0	0	0	0	0	0	0	0	0	0	0	0	0	0	0	0	0	0	0					
	成長量	0	0	0	0	0	0	0	0	0	0	0	0	0	0	0	0	0	0	0	0	0					
人工林	クヌギ	材積	0	0	0	0	0	0	0	0	0	0	0	0	0	0	0	0	0	0	0	0					
		成長量	0	0	0	0	0	0	0	0	0	0	0	0	0	0	0	0	0	0	0	0	0				
	面積	0	0	0	0	0	0	0	0	0	0	0	0	0	0	0	0	0	0	0	0	0					
	成長量	0	0	0	0	0	0	0	0	0	0	0	0	0	0	0	0	0	0	0	0	0					
天然林	マツ	材積	0	0	0	0	0	0	0	0	0	0	0	0	0	0	0	0	0	0	0	0					
		成長量	0	0	0	0	0	0	0	0	0	0	0	0	0	0	0	0	0	0	0	0	0				
	面積	0	0	0	0	0	0	0	0	0	0	0	0	0	0	0	0	0	0	0	0	0					
	成長量	0	0	0	0	0	0	0	0	0	0	0	0	0	0	0	0	0	0	0	0	0					
天然林	タコウ	材積	0	0	0	0	0	0	0	0	0	0	0	0	0	0	0	0	0	0	0	0					
		成長量	0	0	0	0	0	0	0	0	0	0	0	0	0	0	0	0	0	0	0	0	0				
	面積	0	0	0	0	0	0	0	0	0	0	0	0	0	0	0	0	0	0	0	0	0					
	成長量	0	0	0	0	0	0	0	0	0	0	0	0	0	0	0	0	0	0	0	0	0					
天然林	小計	面積	0	0	0	0	0	0	0	0	0	0	0	0	0	0	0	0	0	0	0	0					
		成長量	0	0	0	0	0	0	0	0	0	0	0	0	0	0	0	0	0	0	0	0	0				
	材積	0	0	0	0	0	0	0	0	0	0	0	0	0	0	0	0	0	0	0	0	0					
	成長量	0	0	0	0	0	0	0	0	0	0	0	0	0	0	0	0	0	0	0	0	0					
天然林	計	面積	0	0	0	0	0	0	0	0	0	0	0	0	0	0	0	0	0	0	0	0					
		成長量	0	0	0	0	0	0	0	0	0	0	0	0	0	0	0	0	0	0	0	0	0				
	材積	0	0	0	0	0	0	0	0	0	0	0	0	0	0	0	0	0	0	0	0	0					
	成長量	0	0	0	0	0	0	0	0	0	0	0	0	0	0	0	0	0	0	0	0	0					
天然林	針葉樹	面積	0	0	0	0	0	0	0	0	0	0	0	0	0	0	0	0	0	0	0	0					
		成長量	0	0	0	0	0	0	0	0	0	0	0	0	0	0	0	0	0	0	0	0	0				
	材積	0	0	0	0	0	0	0	0	0	0	0	0	0	0	0	0	0	0	0	0	0					
	成長量	0	0	0	0	0	0	0	0	0	0	0	0	0	0	0	0	0	0	0	0	0					
天然林	小計	面積	0	0	0	0	0	0	0	0	0	0	0	0	0	0	0	0	0	0	0	0					
		成長量	0	0	0	0	0	0	0	0	0	0	0	0	0	0	0	0	0	0	0	0	0				
	材積	0	0	0	0	0	0	0	0	0	0	0	0	0	0	0	0	0	0	0	0	0					
	成長量	0	0	0	0	0	0	0	0	0	0	0	0	0	0	0	0	0	0	0	0	0					
天然林	広葉樹	面積	0	0	0	0	0	0	0	0	0	0	0	0	0	0	0	0	0	0	0	0					
		成長量	0	0	0	0	0	0	0	0	0	0	0	0	0	0	0	0	0	0	0	0	0				
	材積	0	0	0	0	0	0	0	0	0	0	0	0	0	0	0	0	0	0	0	0	0					
	成長量	0	0	0	0	0	0	0	0	0	0	0	0	0	0	0	0	0	0	0	0	0					
天然林	計	面積	0	0	0	0	0	0	0	0	0	0	0	0	0	0	0	0	0	0	0	0					
		成長量	0	0	0	0	0	0	0	0	0	0	0	0	0	0	0	0	0	0	0	0	0				
	材積	0	0	0	0	0	0	0	0	0	0	0	0	0	0	0	0	0	0	0	0	0					
	成長量	0	0	0	0	0	0	0	0	0	0	0	0	0	0	0	0	0	0	0	0	0					
天然林	総計	面積	0	0	0	0	0	0	0	0	0	0	0	0	0	0	0	0	0	0	0	0					
		成長量	0	0	0	0	0	0	0	0	0	0	0	0	0	0	0	0	0	0	0	0	0				
	材積	0	0	0	0	0	0	0	0	0	0	0	0	0	0	0	0	0	0	0	0	0					
	成長量	0	0	0	0	0	0	0	0	0	0	0	0	0	0	0	0	0	0	0	0	0					
針葉樹												材積(m³)	885,940	成長量(m³)	10,199												
広葉樹												面積(ha)	5,018	材積(m³)	885,940												
小計												面積(ha)	65	材積(m³)	885,940												
天然林												面積(ha)	65	材積(m³)	885,940												
無立木												面積(ha)	65	材積(m³)	885,940												
未立木												面積(ha)	65	材積(m³)	885,940												



小松島市  
針広別・人天別・樹種別森林資源表

林種	針広別	樹種名	項目	年齢級																				計		
				1年齢級	2年齢級	3年齢級	4年齢級	5年齢級	6年齢級	7年齢級	8年齢級	9年齢級	10年齢級	11年齢級	12年齢級	13年齢級	14年齢級	15年齢級	16年齢級	17年齢級	18年齢級	19年齢級	20年齢級		21年齢級	計
針葉樹	スギ	面積	0	0	0	0	0	0	0	0	0	0	0	0	0	0	0	0	0	0	0	0	0	0		
		材積	0	0	0	0	0	0	0	0	0	0	0	0	0	0	0	0	0	0	0	0	0	0	0	
	ヒノキ	面積	0	0	0	0	0	0	0	0	0	0	0	0	0	0	0	0	0	0	0	0	0	0	0	
		材積	0	0	0	0	0	0	0	0	0	0	0	0	0	0	0	0	0	0	0	0	0	0	0	
	マツ	面積	0	0	0	0	0	0	0	0	0	0	0	0	0	0	0	0	0	0	0	0	0	0	0	
		材積	0	0	0	0	0	0	0	0	0	0	0	0	0	0	0	0	0	0	0	0	0	0	0	
	人工林	面積	0	0	0	0	0	0	0	0	0	0	0	0	0	0	0	0	0	0	0	0	0	0	0	
		材積	0	0	0	0	0	0	0	0	0	0	0	0	0	0	0	0	0	0	0	0	0	0	0	
	広葉樹	クヌギ	面積	0	0	0	0	0	0	0	0	0	0	0	0	0	0	0	0	0	0	0	0	0	0	
			材積	0	0	0	0	0	0	0	0	0	0	0	0	0	0	0	0	0	0	0	0	0	0	0
タコウ		面積	0	0	0	0	0	0	0	0	0	0	0	0	0	0	0	0	0	0	0	0	0	0	0	
		材積	0	0	0	0	0	0	0	0	0	0	0	0	0	0	0	0	0	0	0	0	0	0	0	
小計		面積	0	0	0	0	0	0	0	0	0	0	0	0	0	0	0	0	0	0	0	0	0	0	0	
		材積	0	0	0	0	0	0	0	0	0	0	0	0	0	0	0	0	0	0	0	0	0	0	0	
計		面積	0	0	0	0	0	0	0	0	0	0	0	0	0	0	0	0	0	0	0	0	0	0	0	
			0	0	0	0	0	0	0	0	0	0	0	0	0	0	0	0	0	0	0	0	0	0	0	
		材積	0	0	0	0	0	0	0	0	0	0	0	0	0	0	0	0	0	0	0	0	0	0	0	0
			0	0	0	0	0	0	0	0	0	0	0	0	0	0	0	0	0	0	0	0	0	0	0	0
	小計	面積	0	0	0	0	0	0	0	0	0	0	0	0	0	0	0	0	0	0	0	0	0	0	0	
		材積	0	0	0	0	0	0	0	0	0	0	0	0	0	0	0	0	0	0	0	0	0	0	0	
	天然林	マツ	面積	0	0	0	0	0	0	0	0	0	0	0	0	0	0	0	0	0	0	0	0	0	0	
			材積	0	0	0	0	0	0	0	0	0	0	0	0	0	0	0	0	0	0	0	0	0	0	0
		タシロ	面積	0	0	0	0	0	0	0	0	0	0	0	0	0	0	0	0	0	0	0	0	0	0	0
			材積	0	0	0	0	0	0	0	0	0	0	0	0	0	0	0	0	0	0	0	0	0	0	0
小計		面積	0	0	0	0	0	0	0	0	0	0	0	0	0	0	0	0	0	0	0	0	0	0	0	
		材積	0	0	0	0	0	0	0	0	0	0	0	0	0	0	0	0	0	0	0	0	0	0	0	
クヌギ		面積	0	0	0	0	0	0	0	0	0	0	0	0	0	0	0	0	0	0	0	0	0	0	0	
		材積	0	0	0	0	0	0	0	0	0	0	0	0	0	0	0	0	0	0	0	0	0	0	0	
タコウ		面積	0	0	0	0	0	0	0	0	0	0	0	0	0	0	0	0	0	0	0	0	0	0	0	
		材積	0	0	0	0	0	0	0	0	0	0	0	0	0	0	0	0	0	0	0	0	0	0	0	
小計	面積	0	0	0	0	0	0	0	0	0	0	0	0	0	0	0	0	0	0	0	0	0	0	0		
	材積	0	0	0	0	0	0	0	0	0	0	0	0	0	0	0	0	0	0	0	0	0	0	0		
総計	面積	248	0	0	0	0	0	0	0	0	0	0	0	0	0	0	0	0	0	0	0	0	0	0		
		24,820	0	0	0	0	0	0	0	0	0	0	0	0	0	0	0	0	0	0	0	0	0	0		
	材積	0	0	0	0	0	0	0	0	0	0	0	0	0	0	0	0	0	0	0	0	0	0	0		
		50,954	0	0	0	0	0	0	0	0	0	0	0	0	0	0	0	0	0	0	0	0	0	0		
	面	積(ha)	248	0	0	0	0	0	0	0	0	0	0	0	0	0	0	0	0	0	0	0	0	0	0	
		積(m <sup>3</sup> )	50,954	0	0	0	0	0	0	0	0	0	0	0	0	0	0	0	0	0	0	0	0	0	0	
	面	積(ha)	248	0	0	0	0	0	0	0	0	0	0	0	0	0	0	0	0	0	0	0	0	0	0	
		積(m <sup>3</sup> )	50,954	0	0	0	0	0	0	0	0	0	0	0	0	0	0	0	0	0	0	0	0	0	0	



針広別・人天別・樹種別森林資源表

林種	針広別	樹種名	項目	年齢級																			積種計				
				1年齢級	2年齢級	3年齢級	4年齢級	5年齢級	6年齢級	7年齢級	8年齢級	9年齢級	10年齢級	11年齢級	12年齢級	13年齢級	14年齢級	15年齢級	16年齢級	17年齢級	18年齢級	19年齢級		20年齢級	21年齢級		
針葉樹	スギ	材積	0	200	1,852	452	3,251	6,014	28,450	45,444	61,772	205,809	245,655	202,790	142,984	66,764	57,504	28,652	34,423	12,714	15,579	3,032	5	12	2,374		
			成長量	0	33	164	36	162	227	821	1,030	1,117	3,107	2,952	2,063	1,147	481	324	140	134	43	44	9	22	14,056		
				面積	0	2	9	35	54	48	101	49	43	136	151	94	35	27	22	17	14	4	6	1	16	864	
					材積	0	42	614	2,886	6,096	7,612	14,579	8,298	31,482	37,092	22,273	9,898	8,296	6,316	4,351	5,160	1,132	2,237	390	6,028	183,131	
						成長量	0	9	70	250	330	295	471	209	158	486	241	78	56	37	24	19	3	7	1	16	3,217
	マツ	材積	0	0	0	0	0	0	0	0	0	0	11	42	0	0	2	1	2	1	0	0	0	85			
			成長量	0	0	0	0	0	0	0	0	10	10,118	3,675	2,206	8,694	59	330	112	436	113	0	0	0	16,653		
				面積	0	0	0	0	0	0	0	0	0	20	56	22	78	0	2	1	3	1	0	0	183		
					材積	0	0	0	0	0	0	0	0	0	4	5	0	0	0	0	0	0	0	0	0	9	
						成長量	0	0	0	0	0	0	0	0	0	546	777	78	0	0	0	0	0	0	0	0	1,401
人工林	タシロ	材積	0	0	0	0	0	0	0	0	0	12	11	0	0	0	0	0	0	0	0	0	0	24			
			成長量	0	0	0	0	0	0	0	0	0	0	0	0	0	0	0	0	0	0	0	0	0	0		
				面積	0	0	0	0	0	0	0	0	0	0	0	0	0	0	0	0	0	0	0	0	0	0	
					材積	0	0	0	0	0	0	0	0	0	0	0	0	0	0	0	0	0	0	0	0	0	0
						成長量	0	0	0	0	0	0	0	0	0	0	0	0	0	0	0	0	0	0	0	0	0
	小計	材積	0	242	2,266	3,338	9,347	13,626	43,029	53,742	70,151	238,835	287,199	227,347	161,576	75,119	64,150	33,115	40,019	13,959	17,816	3,422	14,100	1,372,398			
			成長量	0	42	234	286	492	522	1,292	1,239	1,275	3,625	3,476	2,327	1,303	537	363	165	156	47	51	10	38	17,480		
				面積	0	0	0	0	0	0	0	0	0	0	0	0	0	0	0	0	0	0	0	0	0	0	
					材積	0	0	0	0	0	0	0	0	0	0	0	0	0	0	0	0	0	0	0	0	0	0
						成長量	0	4	19	38	66	67	182	166	605	676	507	323	147	118	69	70	24	32	6	27	3,332
天然林	計	材積	0	4	19	38	76	166	185	605	676	507	323	147	118	69	70	24	32	6	27	3,352					
			成長量	0	242	2,266	3,359	9,322	13,767	43,548	53,757	70,176	238,835	287,199	227,347	161,576	75,119	64,150	33,115	40,019	13,959	17,816	3,422	14,100	1,373,406		
				面積	0	42	234	288	507	526	1,311	1,239	1,275	3,625	3,476	2,327	1,303	537	363	165	156	47	51	10	38	17,520	
					材積	0	0	0	0	0	0	0	0	0	0	0	0	0	0	0	0	0	0	0	0	0	0
						成長量	0	0	0	0	0	0	0	0	0	0	0	0	0	0	0	0	0	0	0	0	0
	針葉樹	マツ	材積	0	0	0	0	0	0	0	0	0	3	4	11	44	42	41	23	17	22	10	9	229			
				成長量	0	0	0	0	0	0	0	0	0	0	0	0	0	0	0	0	0	0	0	0	0		
					面積	0	0	0	0	0	0	0	0	0	0	0	0	0	0	0	0	0	0	0	0	0	
						材積	0	0	0	0	0	0	0	0	0	0	0	0	0	0	0	0	0	0	0	0	0
							成長量	0	0	0	0	0	0	0	0	0	0	0	0	0	0	0	0	0	0	0	0
広葉樹	タシロ	材積	0	0	0	0	0	0	0	0	0	0	0	0	0	0	0	0	0	0	0	0	0				
			成長量	0	0	0	0	0	0	0	0	0	0	0	0	0	0	0	0	0	0	0	0	0			
				面積	0	0	0	0	0	0	0	0	0	0	0	0	0	0	0	0	0	0	0	0	0		
					材積	0	0	0	0	0	0	0	0	0	0	0	0	0	0	0	0	0	0	0	0	0	
						成長量	0	0	0	0	0	0	0	0	0	0	0	0	0	0	0	0	0	0	0	0	0
計	材積	0	0	0	0	0	0	0	0	0	0	0	0	0	0	0	0	0	0	0	0	0	0				
		成長量	0	0	0	0	0	0	0	0	0	0	0	0	0	0	0	0	0	0	0	0	0	0			
			面積	0	0	0	0	0	0	0	0	0	0	0	0	0	0	0	0	0	0	0	0	0	0		
				材積	0	0	0	0	0	0	0	0	0	0	0	0	0	0	0	0	0	0	0	0	0	0	
					成長量	0	0	0	0	0	0	0	0	0	0	0	0	0	0	0	0	0	0	0	0	0	
総計	材積	0	242	2,296	3,724	12,449	13,991	43,925	54,540	73,044	247,714	306,920	248,426	181,663	91,388	74,702	44,492	46,291	19,667	25,756	8,653	18,942	1,516,987				
		成長量	0	42	238	322	664	535	1,321	1,252	1,307	3,735	3,780	2,627	1,578	682	418	228	187	77	97	50	69	19,189			
			面積	0	0	0	0	0	0	0	0	0	0	0	0	0	0	0	0	0	0	0	0	0	0		
				材積	0	0	0	0	0	0	0	0	0	0	0	0	0	0	0	0	0	0	0	0	0	0	
					成長量	0	0	0	0	0	0	0	0	0	0	0	0	0	0	0	0	0	0	0	0	0	

竹林		無立木地		総合計	
面積(ha)	材積(m <sup>3</sup> )	面積(ha)	材積(m <sup>3</sup> )	面積(ha)	材積(m <sup>3</sup> )
12	1,166	0	0	56	1,518,997
12	1,166	0	0	56	1,518,997



佐那河内村  
針広別・人天別・樹種別森林資源表

林種	針広別	樹種名	項目	年齢級																		計	積算計	
				1年齢級	2年齢級	3年齢級	4年齢級	5年齢級	6年齢級	7年齢級	8年齢級	9年齢級	10年齢級	11年齢級	12年齢級	13年齢級	14年齢級	15年齢級	16年齢級	17年齢級	18年齢級			19年齢級
針葉樹	スギ	面積	0	0	0	0	1	2	3	37	34	127	160	121	32	14	10	14	6	11	3	1	578	
		材積	0	21	0	173	714	990	16,026	16,270	66,330	91,212	74,651	20,679	9,534	6,012	10,219	4,143	8,220	2,306	1,949	474	330,240	
	ヒノキ	面積	0	4	0	13	16	25	28	355	282	1,047	718	158	4	3	33	42	16	30	7	5	3,820	
		材積	0	0	0	4	31	21	46	38	32	23	30	4	3	4	1	4	1	0	1	0	260	
	マツ	面積	0	14	2	37	288	164	220	159	103	133	140,111	1,609	12	10	2	7	1	0	1	0	1,593	
		材積	0	0	0	0	0	0	0	1	0	3	0	0	0	0	0	4	0	2	0	0	12	
	人工林	タシロ	面積	0	0	0	0	0	0	0	0	352	0	412	1,042	0	97	0	1,068	0	627	0	3,709	
			材積	0	0	0	0	0	0	0	0	8	0	5	9	0	1	0	5	0	3	0	1	32
		小計	面積	0	0	0	0	0	0	0	0	0	0	0	0	0	0	0	0	0	0	0	0	1
			材積	0	0	0	0	0	0	0	0	0	0	0	0	0	0	0	0	0	0	0	0	3
広葉樹		面積	0	0	0	0	0	0	0	0	0	0	0	0	0	0	0	0	0	0	0	0	0	
		材積	0	0	0	0	0	0	0	0	0	0	0	0	0	0	0	0	0	0	0	0	0	
小計		面積	0	0	0	0	0	0	0	0	0	0	0	0	0	0	0	0	0	0	0	0	0	
		材積	0	0	0	0	0	0	0	0	0	0	0	0	0	0	0	0	0	0	0	0	0	
計		面積	0	18	2	50	305	189	177	645	510	1,138	1,158	800	170	72	35	54	17	33	8	6	5,448	
		材積	0	97	14	689	6,377	5,284	28,803	29,189	77,196	101,282	89,704	22,288	11,114	6,541	12,903	4,414	8,941	2,607	2,145	614	416,364	
天然林	クヌギ	面積	0	0	0	0	0	0	0	0	0	0	0	0	0	0	0	0	0	0	0	0		
		材積	0	0	0	0	0	0	0	0	0	0	0	0	0	0	0	0	0	0	0	0	0	
	タコウ	面積	0	0	0	0	0	0	0	0	0	0	0	0	0	0	0	0	0	0	0	0	0	
		材積	0	0	0	0	0	0	0	0	0	0	0	0	0	0	0	0	0	0	0	0	0	
	小計	面積	0	0	0	0	0	0	0	0	0	0	0	0	0	0	0	0	0	0	0	0	0	
		材積	0	0	0	0	0	0	0	0	0	0	0	0	0	0	0	0	0	0	0	0	0	
	計	面積	0	1	0	5	35	27	27	82	73	159	186	155	36	18	11	21	6	13	4	3	863	
		材積	0	97	14	689	6,486	5,563	28,803	29,189	77,196	101,282	89,704	22,288	11,114	6,541	12,903	4,414	8,941	2,607	2,145	614	417,162	
	針葉樹	マツ	面積	0	0	0	0	0	0	0	0	0	0	0	0	0	0	0	0	0	0	0	0	
			材積	0	0	0	0	0	0	0	0	0	0	0	0	0	0	0	0	0	0	0	0	0
タシロ		面積	0	0	0	0	0	0	0	0	0	0	0	0	0	0	0	0	0	0	0	0	0	
		材積	0	0	0	0	0	0	0	0	0	0	0	0	0	0	0	0	0	0	0	0	0	
小計		面積	0	0	0	0	0	0	0	0	0	0	0	0	0	0	0	0	0	0	0	0	0	
		材積	0	0	0	0	0	0	0	0	0	0	0	0	0	0	0	0	0	0	0	0	0	
計		面積	0	0	0	0	0	0	0	0	0	0	0	0	0	0	0	0	0	0	0	0	0	
		材積	0	0	0	0	0	0	0	0	0	0	0	0	0	0	0	0	0	0	0	0	0	
広葉樹		クヌギ	面積	0	0	0	0	0	0	0	0	0	0	0	0	0	0	0	0	0	0	0	0	0
			材積	0	0	0	0	0	0	0	0	0	0	0	0	0	0	0	0	0	0	0	0	0
	タコウ	面積	0	0	0	0	0	0	0	0	0	0	0	0	0	0	0	0	0	0	0	0	0	
		材積	0	0	0	0	0	0	0	0	0	0	0	0	0	0	0	0	0	0	0	0	0	
	小計	面積	0	0	0	0	0	0	0	0	0	0	0	0	0	0	0	0	0	0	0	0	0	
		材積	0	0	0	0	0	0	0	0	0	0	0	0	0	0	0	0	0	0	0	0	0	
	計	面積	0	0	0	0	0	0	0	0	0	0	0	0	0	0	0	0	0	0	0	0	0	
		材積	0	0	0	0	0	0	0	0	0	0	0	0	0	0	0	0	0	0	0	0	0	
	総計	面積	0	97	95	972	9,948	6,987	30,483	30,438	86,388	165,535	160,120	70,097	37,115	19,629	21,831	6,408	13,943	3,582	3,634	2,304	677,209	
		材積	0	18	11	75	500	224	1,981	670	527	1,274	1,948	1,707	730	303	131	112	28	56	12	14	8,556	

面積(ha)	実		裏		計	
	面積(ha)	材積(m <sup>3</sup> )	面積(ha)	材積(m <sup>3</sup> )	面積(ha)	材積(m <sup>3</sup> )
7	667	1	1	1	35	40
総計	667	1	1	1	35	40
無立木地(ha)	5				35	
伐跡(天然林)(ha)	1				1	
伐跡(人工林)(ha)	1				1	
伐跡(その他)(ha)	1				1	
裏	667	1	1	1	35	40
計	667	1	1	1	35	40
面積(ha)	7				35	
材積(m <sup>3</sup> )	8,556				677,209	













阿波市  
針広別・人天別・樹種別森林資源表

林種	針広別	樹種名	項目	年齢級																	合計			
				1年齢級	2年齢級	3年齢級	4年齢級	5年齢級	6年齢級	7年齢級	8年齢級	9年齢級	10年齢級	11年齢級	12年齢級	13年齢級	14年齢級	15年齢級	16年齢級	17年齢級		18年齢級	19年齢級	20年齢級
針葉樹	スギ	面積	0	0	0	0	1	38	60	56	28	78	43	52	10	4	3	4	3	0	1	0	4	384
		材積	0	26	0	74	243	10,794	19,512	20,036	12,148	35,371	18,685	24,609	4,516	1,632	1,893	1,268	1,893	1,268	180	539	0	2,146
	ヒノキ	面積	0	5	0	476	6	227	476	595	476	516	227	249	39	9	3	5	1	0	0	0	7	2,811
		材積	0	3	93	238	204	301	345	284	219	256	119	112	20	12	2	3	3	3	1	0	0	2,215
	マツ	面積	2	102	5,070	22,610	22,745	38,298	53,032	60,030	49,457	65,787	27,789	31,581	5,937	2,914	697	670	926	325	0	0	0	387,952
		材積	1	19	607	1,867	1,275	1,602	1,894	1,456	958	1,003	385	340	52	22	4	4	4	1	0	0	0	11,274
	人工林	タシロ	面積	0	0	0	0	0	37	249	33	215	249	294	69	24	10	0	294	0	0	0	0	1,082
			材積	0	0	0	0	0	381	5,528	5,035	35,495	44,928	54,122	29,352	13,312	4,736	1,945	14	0	0	0	0	0
	人工林	タシロ	面積	0	0	0	0	0	23	234	170	894	835	834	325	118	29	0	0	0	0	0	0	3,472
			材積	0	0	0	0	0	183	437	2,986	6,384	52,567	17,227	392	305	0	0	0	0	0	0	0	129
人工林	小計	面積	0	0	0	0	0	12	18	100	185	862	218	4	3	0	0	0	0	0	0	0	1,403	
		材積	0	0	0	0	0	12	18	100	185	862	218	4	3	0	0	0	0	0	0	0	1,403	
天然林	小計	面積	2	128	5,070	22,684	22,988	49,656	78,509	88,087	103,484	198,653	117,803	85,934	24,070	8,675	4,274	2,577	2,194	505	539	129	2,146	818,107
		材積	1	24	607	1,873	1,288	2,068	2,541	2,202	2,253	3,216	1,644	918	212	57	23	13	9	2	2	1	7	18,960
天然林	クヌギ	面積	0	0	0	0	11	25	1	1	0	0	0	0	1	1	0	0	0	0	0	0	41	
		材積	0	0	0	0	23	549	1,208	55	40	0	28	95	36	0	0	0	0	0	0	0	0	2,034
天然林	広葉樹	面積	0	0	0	0	2	34	53	2	1	0	0	1	1	0	0	0	0	0	0	0	94	
		材積	0	0	0	0	3	15	0	0	0	0	2	4	0	0	0	0	0	0	0	0	0	29
天然林	タコウ	面積	0	0	0	0	42	365	24	0	185	0	183	292	0	0	0	0	0	72	0	0	0	1,163
		材積	0	0	0	0	6	33	1	0	5	0	3	6	0	0	0	0	0	0	0	0	0	55
天然林	小計	面積	0	0	0	0	16	12	25	3	1	0	2	5	1	1	0	0	0	1	0	0	0	69
		材積	0	0	0	0	42	388	573	1,208	240	40	211	387	36	0	0	0	0	72	0	0	0	3,197
天然林	小計	面積	0	0	0	0	6	35	35	7	1	0	3	7	1	0	0	0	0	0	0	0	0	149
		材積	0	3	96	254	218	372	447	393	511	831	534	319	101	38	15	6	5	3	1	1	4	4,151
天然林	計	面積	2	128	5,112	23,072	23,561	50,864	78,749	88,127	103,484	198,653	118,014	86,321	24,106	8,675	4,274	2,577	2,194	577	539	129	2,146	821,304
		材積	1	24	613	1,908	1,323	2,121	2,548	2,203	2,253	3,216	1,647	925	213	57	23	13	9	3	3	1	7	19,109
天然林	針葉樹	面積	0	0	0	0	0	0	1	8	29	117	130	120	122	63	40	13	9	14	4	4	754	
		材積	0	0	0	0	0	65	945	4,162	11,184	21,352	22,663	24,236	25,121	13,337	8,201	2,595	1,886	2,932	814	909	828	141,230
天然林	小計	面積	0	0	0	0	4	47	153	305	400	367	266	228	122	63	40	13	9	16	16	7	4	1,960
		材積	0	0	0	0	0	0	0	0	0	0	0	0	0	0	0	0	0	0	0	0	0	88
天然林	広葉樹	面積	0	0	0	0	14	1	0	2	25	28	4	4	1	0	0	0	0	0	0	0	0	6338
		材積	0	0	0	0	840	51	1,099	2,036	2,063	923	249	41	4	0	0	0	0	0	0	0	0	137
天然林	小計	面積	3	1	42	77	239	546	419	467	856	1,028	704	290	41	4	5	1	4	4	0	0	4,729	
		材積	0	25	21	1,015	3,200	12,525	34,900	29,746	38,832	68,736	83,259	55,616	25,147	3,408	311	439	69	252	20	0	0	357,521
天然林	小計	面積	0	5	3	92	187	538	1,099	568	612	1,064	1,306	878	393	53	4	7	1	3	0	0	6,813	
		材積	0	25	21	1,015	4,040	12,576	34,900	29,875	40,868	70,799	84,182	55,865	25,188	3,408	317	439	69	252	20	0	0	363,859
天然林	計	面積	0	5	3	92	234	545	1,146	724	949	1,488	1,687	1,148	621	139	50	23	12	19	4	7	8,910	
		材積	0	25	21	1,015	4,040	12,541	35,845	34,037	52,092	92,151	106,845	80,101	50,309	16,745	8,518	3,034	1,955	3,184	834	909	828	505,089
天然林	総計	面積	0	6	97	296	308	613	1,001	843	1,078	1,832	1,147	1,147	142	60	24	16	20	5	8	9	9,722	
		材積	2	153	5,133	24,087	27,801	63,505	114,594	122,164	155,536	290,804	224,859	166,422	74,415	25,420	12,792	5,611	4,149	3,761	1,373	1,038	2,974	1,326,393
天然林	総計	面積	1	29	616	2,000	1,357	2,666	3,694	2,927	3,202	4,714	3,334	2,073	834	196	73	36	21	22	5	8	11	28,019
		材積	1	29	616	2,000	1,357	2,666	3,694	2,927	3,202	4,714	3,334	2,073	834	196	73	36	21	22	5	8	11	28,019
竹林				無立木地																	総合計			
面積(ha)				未立木地(ha)																	材積(m <sup>3</sup> )			
56				0																	1,326,393			
東				39																	9,895			
5,564				66																	106			
				66																	9,895			
				66																	1,326,393			

吉野川市  
針広別・人天別・樹種別森林資源表

林種	樹種	樹種名	11齢級		12齢級		13齢級		14齢級		15齢級		16齢級		17齢級		18齢級		19齢級		20齢級		21齢級		樹種計	
			面積	材積	面積	材積	面積	材積	面積	材積	面積	材積	面積	材積	面積	材積	面積	材積	面積	材積	面積	材積	面積	材積		
人工林	スギ	面積	0	4	38	48	83	86	258	484	523	350	44	73	44	46	15	46	15	46	15	46	15	46	5	2,414
		材積	0	0	1,507	8,278	10,942	15,929	34,891	35,011	11,023	240,186	278,899	194,754	116,653	46,804	47,024	27,591	31,001	9,958	12,474	9,958	12,474	9,958	12,474	2,936
	ヒノキ	面積	0	0	48	109	430	409	789	638	1,722	2,903	1,584	204	105	100	26	31	26	31	26	31	26	31	7	13,391
		材積	0	0	5	43	148	117	99	71	102	146	84	30	22	25	21	4	4	4	4	4	4	4	8	1,092
	針葉樹	面積	0	0	374	4,657	20,918	19,423	15,998	16,329	24,542	30,171	45,944	28,047	10,477	9,185	7,914	4,276	1,488	1,336	1,488	1,336	1,488	1,336	3,294	272,673
		材積	0	0	46	350	1,104	604	362	294	352	461	236	68	44	40	28	13	2	2	2	2	2	2	10	5,142
	マツ	面積	0	0	0	1	5	4	1	8	47	148	238	241	36	7	5	2	2	2	2	2	2	2	0	746
		材積	0	0	85	543	640	640	256	1,570	10,001	33,820	57,698	59,945	8,872	1,616	1,385	387	607	607	607	607	607	607	53	177,800
	タシロ	面積	0	0	0	0	0	0	0	0	0	0	0	0	0	0	0	0	0	0	0	0	0	0	0	1,154
		材積	0	0	0	0	0	0	0	0	0	0	0	0	0	0	0	0	0	0	0	0	0	0	0	0
小計	面積	0	0	776	6,164	29,181	31,998	35,992	51,145	52,910	155,115	304,570	382,804	282,776	136,002	56,394	36,890	35,664	12,053	13,947	12,053	13,947	12,053	13,947	6,283	1,686,971
	材積	0	0	94	459	1,539	1,208	1,106	1,159	963	2,245	3,545	2,066	901	312	245	141	114	32	36	32	36	32	17	19,716	
広葉樹	面積	0	0	0	0	0	0	0	0	0	0	0	0	0	0	0	0	0	0	0	0	0	0	0	0	
	材積	0	0	0	0	0	0	0	0	0	0	0	0	0	0	0	0	0	0	0	0	0	0	0	0	
タコウ	面積	0	0	17	124	25	0	0	0	0	0	0	0	0	0	0	0	0	0	0	0	0	0	0	0	
	材積	0	0	2	9	2	0	0	0	0	0	0	0	0	0	0	0	0	0	0	0	0	0	0	0	
小計	面積	0	0	17	124	227	1,557	403	66	90	139	1,743	3,363	3,362	616	224	0	0	0	0	0	0	0	0	0	
	材積	0	0	793	6,288	29,408	33,555	38,395	51,211	53,000	155,254	306,379	386,212	286,171	139,224	56,945	36,890	35,664	12,053	14,374	12,053	14,374	12,053	14,374	6,297	1,702,731
計	面積	0	0	96	468	1,552	1,284	1,119	965	2,247	3,581	3,568	2,100	937	319	247	141	114	32	42	32	42	32	17	19,970	
	材積	0	0	0	0	0	0	0	0	0	0	0	0	0	0	0	0	0	0	0	0	0	0	0	0	
天然林	マツ	面積	0	0	0	0	0	0	0	0	0	0	0	0	0	0	0	0	0	0	0	0	0	0	0	
		材積	0	0	0	0	0	0	0	0	0	0	0	0	0	0	0	0	0	0	0	0	0	0	0	
針葉樹	タシロ	面積	0	0	0	0	0	0	0	0	0	0	0	0	0	0	0	0	0	0	0	0	0	0	0	
		材積	0	0	0	0	0	0	0	0	0	0	0	0	0	0	0	0	0	0	0	0	0	0	0	
小計	面積	0	0	0	0	0	0	0	0	0	0	0	0	0	0	0	0	0	0	0	0	0	0	0	0	
	材積	0	0	0	0	0	0	0	0	0	0	0	0	0	0	0	0	0	0	0	0	0	0	0	0	
広葉樹	タコウ	面積	0	0	0	0	0	0	0	0	0	0	0	0	0	0	0	0	0	0	0	0	0	0	0	
		材積	0	0	0	0	0	0	0	0	0	0	0	0	0	0	0	0	0	0	0	0	0	0	0	
小計	面積	0	0	0	0	0	0	0	0	0	0	0	0	0	0	0	0	0	0	0	0	0	0	0	0	
	材積	0	0	0	0	0	0	0	0	0	0	0	0	0	0	0	0	0	0	0	0	0	0	0	0	
計	面積	0	0	0	0	0	0	0	0	0	0	0	0	0	0	0	0	0	0	0	0	0	0	0	0	
	材積	0	0	0	0	0	0	0	0	0	0	0	0	0	0	0	0	0	0	0	0	0	0	0	0	
総計	面積	0	0	122	491	3,473	1,566	1,331	965	2,490	3,989	4,611	2,651	1,491	599	537	344	228	134	162	134	162	134	102	26,805	
	材積	0	0	1,021	6,565	56,222	39,367	42,922	60,835	66,857	179,656	347,261	482,192	347,282	238,725	106,012	109,328	70,217	59,332	32,203	29,662	32,203	29,662	18,725	2,294,974	

竹林	面積(ha)	111	東	11,126	4	伐跡(人工林)(ha)	6	伐跡(天然林)(ha)	4	無立木地	面積(ha)	28	面積(ha)	8,134	材積(m <sup>3</sup> )	2,294,974	成長量(m <sup>3</sup> )	26,805
合計	面積(ha)	111	東	11,126	4	伐跡(人工林)(ha)	6	伐跡(天然林)(ha)	4	無立木地	面積(ha)	28	面積(ha)	8,134	材積(m <sup>3</sup> )	2,294,974	成長量(m <sup>3</sup> )	26,805

針広別・人天別・樹種別森林資源表

Table with columns: 林種, 針広別, 樹種名, 項目 (面積, 材積), and age classes (1 to 24). Rows are categorized by tree type (スギ, ヒノキ, マツ, タシロ, 小計, 広葉樹, タコウ, 針葉樹) and forest type (人工林, 天然林).

Summary table with columns: 林種, 面積, 材積, 樹種別材積, 合計, 無立木地, 伐倒人工林, 伐倒天然林, 更因・その他, 実, 面積, 材積, 合計, 樹種別材積, 合計, 無立木地, 伐倒人工林, 伐倒天然林, 更因・その他, 実, 面積, 材積, 合計, 樹種別材積, 合計, 無立木地, 伐倒人工林, 伐倒天然林, 更因・その他, 実.













針広別・人天別・樹種別森林資源表

林種	針広別	樹種名	項目	年齢級																			計	
				1年齢級	2年齢級	3年齢級	4年齢級	5年齢級	6年齢級	7年齢級	8年齢級	9年齢級	10年齢級	11年齢級	12年齢級	13年齢級	14年齢級	15年齢級	16年齢級	17年齢級	18年齢級	19年齢級		20年齢級
針葉樹	スギ	面積	0	23	23	18	13	62	165	334	375	254	112	47	30	28	20	4	6	0	1	1,960		
		材積	0	1,397	2,993	4,384	3,069	19,857	61,098	82,712	114,475	165,743	197,767	144,439	65,900	29,156	18,644	17,964	13,012	2,789	3,812	47	593	949,851
		成長量	0	577	566	229	133	522	1,382	1,786	1,518	1,829	1,780	1,012	368	125	78	60	41	8	8	0	1	11,503
	ヒノキ	面積	0	42	56	79	70	56	57	101	108	120	24	8	4	5	6	2	4	0	0	0	0	958
		材積	0	1,717	4,630	12,624	13,185	11,471	27,657	25,638	16,801	33,882	40,682	46,823	9,550	32,14	1,558	2,394	2,657	952	1,761	0	0	257,146
		成長量	0	387	546	845	669	422	782	569	305	475	462	470	77	20	11	10	4	6	0	0	0	6,068
	マツ	面積	0	0	0	0	0	0	0	5	4	20	15	3	0	0	0	0	0	0	0	0	0	53
		材積	0	0	0	0	0	0	0	742	888	3,876	3,398	649	0	0	0	0	0	0	0	0	0	10,879
		成長量	0	0	0	0	0	0	0	30	26	88	57	18	0	0	0	0	0	0	0	0	0	226
	人工林	タシロ	面積	0	0	0	0	0	0	0	0	0	0	0	0	0	0	0	0	0	0	0	0	0
材積			0	0	0	0	0	0	0	0	0	0	0	0	0	0	0	0	0	0	0	0	0	
成長量			0	0	0	0	0	0	0	0	0	0	0	0	0	0	0	0	0	0	0	0	0	
天然林	小計	面積	0	65	80	98	83	119	288	306	354	486	376	55	33	34	26	6	10	0	1	3,044		
		材積	0	3,114	7,623	17,008	16,754	31,328	89,497	111,040	140,713	210,745	239,789	191,990	75,450	32,370	20,202	20,358	15,669	3,741	5,573	47	593	1,233,104
		成長量	0	964	1,112	1,074	802	944	2,078	2,027	2,031	2,495	2,280	1,490	445	145	86	71	51	12	14	0	1	18,102
	広葉樹	クヌギ	面積	0	0	1	0	0	0	0	0	0	0	0	0	0	0	0	0	0	0	0	0	2
		材積	0	0	0	0	0	0	0	0	0	0	0	0	0	0	0	0	0	0	0	0	0	93
		成長量	0	0	0	0	0	0	0	0	0	0	0	0	0	0	0	0	0	0	0	0	0	5
	小計	面積	0	0	0	0	0	0	0	0	0	0	0	0	0	0	0	0	0	0	0	0	0	1
		材積	0	0	0	0	0	0	0	0	0	0	0	0	0	0	0	0	0	0	0	0	0	0
		成長量	0	0	0	0	0	0	0	0	0	0	0	0	0	0	0	0	0	0	0	0	0	0
	計	小計	面積	0	65	81	98	84	120	288	306	354	486	376	55	33	34	26	6	10	0	1	3,047	
材積			0	3,114	7,658	17,008	16,311	31,391	89,497	111,040	140,713	210,745	239,789	191,990	75,450	32,370	20,202	20,358	15,669	3,741	5,573	47	593	1,233,259
成長量			0	964	1,117	1,074	804	945	2,078	2,027	2,031	2,495	2,280	1,490	445	145	86	71	51	12	14	0	1	18,110
針葉樹		マツ	面積	0	0	0	0	0	0	0	0	0	0	0	0	0	0	0	0	0	0	0	0	0
		材積	0	0	0	0	0	0	0	0	0	0	0	0	0	0	0	0	0	0	0	0	0	0
		成長量	0	0	0	0	0	0	0	0	0	0	0	0	0	0	0	0	0	0	0	0	0	0
小計		面積	0	0	0	0	0	0	0	0	0	0	0	0	0	0	0	0	0	0	0	0	0	0
		材積	0	0	0	0	0	0	0	0	0	0	0	0	0	0	0	0	0	0	0	0	0	0
		成長量	0	0	0	0	0	0	0	0	0	0	0	0	0	0	0	0	0	0	0	0	0	0
広葉樹		クヌギ	面積	0	0	0	0	0	0	0	0	0	0	0	0	0	0	0	0	0	0	0	0	0
	材積	0	0	0	0	0	0	0	0	0	0	0	0	0	0	0	0	0	0	0	0	0	0	
	成長量	0	0	0	0	0	0	0	0	0	0	0	0	0	0	0	0	0	0	0	0	0	0	
総計	面積	面積	0	25	137	19	74	58	132	56	197	403	296	161	193	53	1	2	2	1	0	1	1,811	
		材積	0	756	6,519	1,198	5,223	4,430	10,185	4,608	16,943	33,711	25,235	13,036	14,367	3,902	82	115	142	81	15	78	140,624	
		成長量	0	96	514	48	116	59	107	16	62	78	43	73	23	23	0	0	0	0	0	0	0	1,357
	小計	面積	0	756	6,519	1,198	5,223	4,430	10,185	4,608	16,943	33,711	25,235	13,036	14,367	3,902	82	115	142	81	15	78	140,624	
		材積	0	96	514	48	116	59	107	16	62	78	43	73	23	23	0	0	0	0	0	0	0	1,357
		成長量	0	25	137	19	74	58	132	56	197	403	296	161	193	54	1	2	3	1	0	1	1,821	
	計	面積	0	756	6,519	1,198	5,223	4,430	10,185	4,608	17,092	34,302	25,863	13,462	14,367	4,059	107	280	393	81	15	78	143,038	
		材積	0	96	514	48	116	59	107	16	64	128	84	47	73	23	2	2	2	0	0	0	0	1,379
		成長量	0	65	106	235	103	194	345	438	410	684	674	299	248	87	35	29	9	11	0	2	4,869	
	総計	面積	0	3,114	8,414	23,227	17,909	36,614	99,927	121,225	145,321	227,837	274,091	217,853	88,932	46,737	24,261	20,465	15,949	4,134	5,654	62	671	1,376,297
材積		0	964	1,213	1,588	852	1,061	2,137	2,047	2,559	2,388	1,574	492	218	109	71	53	14	14	0	0	1	19,489	
成長量		0	964	1,213	1,588	852	1,061	2,137	2,047	2,559	2,388	1,574	492	218	109	71	53	14	14	0	0	1	19,489	

竹林		無立木地		総合計	
面積(ha)	材積(m <sup>3</sup> )	面積(ha)	材積(m <sup>3</sup> )	面積(ha)	材積(m <sup>3</sup> )
14	1,382	2	2	10	4,992
					1,376,297
					19,489

針広別・人天別・樹種別森林資源表

Main data table with columns for tree species (樹種), item (項目), and age classes (12 to 21 age groups). Rows include categories like スギ (Sugi), ヒノキ (Hinoki), マツ (Matsugi), タン (Tansu), 小計 (Subtotal), 計 (Total), 針葉樹 (Needleleaf trees), 広葉樹 (Broadleaf trees), 小計 (Subtotal), 計 (Total), 天然林 (Natural forest), 人工林 (Artificial forest), and 総計 (Grand total).

Summary table (Summary Table) with columns for 面積 (Area), 材積 (Volume), 材積計 (Volume Total), and 成長量 (Growth). It includes sub-totals for 針葉樹 (Needleleaf trees), 広葉樹 (Broadleaf trees), 小計 (Subtotal), 計 (Total), 天然林 (Natural forest), 人工林 (Artificial forest), and 総計 (Grand total).

美波町  
針広別・人天別・樹種別森林資源表

林種	針広別	樹種名	項目	年齢級																	計	樹種計			
				1年齢級	2年齢級	3年齢級	4年齢級	5年齢級	6年齢級	7年齢級	8年齢級	9年齢級	10年齢級	11年齢級	12年齢級	13年齢級	14年齢級	15年齢級	16年齢級	17年齢級			18年齢級	19年齢級	20年齢級
人工林	スギ	面積	0	11	30	29	40	70	246	457	779	1,168	636	252	76	80	103	29	15	45	9	3	4,313		
		材積	0	921	3,205	5,770	9,824	22,285	83,782	102,207	208,751	386,305	616,684	357,783	148,062	46,897	50,984	68,033	18,533	10,129	32,707	6,534	2,117	2,181,483	
	ヒノキ	面積	0	287	732	464	391	606	1,815	1,719	2,771	4,350	5,668	2,502	884	198	214	201	55	19	65	11	5	22,957	
		材積	2	2,085	1,875	14,211	23,948	41,156	85,598	59,361	78,234	84,574	45,351	29,582	4,994	5,566	4,273	5,650	4,446	817	1,073	483	0	493,279	
	針葉樹	成長量	0	425	232	1,013	1,308	1,537	2,594	1,350	1,416	1,270	553	305	41	40	27	28	18	2	6	2	0	12,165	
		面積	0	0	0	0	0	0	2	6	30	167	61	9	0	0	0	0	0	0	0	0	0	282	
	マツ	面積	0	0	0	0	0	0	0	373	1,077	5,983	32,600	2,165	0	160	0	0	0	0	1,956	0	0	57,052	
		成長量	0	0	0	0	0	0	0	16	33	130	583	161	22	0	0	0	0	0	12	0	0	958	
	タシロ	面積	0	0	0	0	0	0	2	3	16	65	45	1	0	0	0	0	0	0	0	0	0	132	
		材積	0	0	0	0	0	0	235	437	2,979	13,319	9,767	265	0	0	0	0	0	0	0	0	0	0	27,002
小計	成長量	0	0	0	0	0	0	14	89	284	166	3	0	0	0	0	0	0	0	0	0	0	584		
	面積	0	53	55	138	203	288	666	510	826	1,299	1,386	738	267	92	91	117	40	17	53	11	3	6,855		
人工林	小計	面積	2	3,006	5,080	19,981	33,772	63,676	170,190	165,624	306,267	513,246	675,028	389,530	153,056	52,623	55,257	73,683	22,979	10,946	35,736	7,017	2,117	2,758,816	
	成長量	0	712	964	1,477	1,700	2,157	4,443	3,191	4,611	6,369	6,385	2,829	925	239	241	229	73	21	80	13	5	36,664		
天然林	クスギ	面積	0	0	0	0	0	0	0	0	0	0	0	0	0	0	0	0	0	0	0	0	0	9	
		材積	0	0	0	0	0	0	0	0	0	0	0	0	0	0	0	0	0	0	0	0	0	0	622
	広葉樹	成長量	0	0	1	0	0	0	0	0	0	0	0	0	0	0	0	0	0	0	0	0	0	0	9
		面積	0	0	0	0	0	0	0	0	0	0	0	0	0	0	0	0	0	0	0	0	0	0	0
	タコウ	面積	0	0	0	0	0	0	0	0	0	0	0	0	0	0	0	0	0	0	0	0	0	0	0
		材積	0	0	0	0	0	0	0	0	0	0	0	0	0	0	0	0	0	0	0	0	0	0	0
	小計	成長量	0	0	0	0	0	0	0	0	0	0	0	0	0	0	0	0	0	0	0	0	0	0	0
		面積	0	0	0	0	0	0	0	0	0	0	0	0	0	0	0	0	0	0	0	0	0	0	0
	計	面積	0	54	56	140	204	289	666	511	835	1,300	1,400	738	267	92	91	117	40	17	53	11	3	6,884	
		材積	2	3,007	5,100	20,070	33,793	63,729	170,190	165,679	306,936	513,356	676,045	389,530	153,056	52,623	55,257	73,683	22,979	10,946	35,736	7,017	2,117	2,760,851	
針葉樹	マツ	面積	0	0	0	0	0	0	0	0	0	0	0	0	0	0	0	0	0	0	0	0	0	0	
		材積	0	0	0	0	0	0	0	0	0	0	0	0	0	0	0	0	0	0	0	0	0	0	
	タシロ	成長量	0	0	0	0	0	0	0	0	0	0	0	0	0	0	0	0	0	0	0	0	0	0	
		面積	0	0	0	0	0	0	0	0	0	0	0	0	0	0	0	0	0	0	0	0	0	0	
	小計	成長量	0	0	0	0	0	0	0	0	0	0	0	0	0	0	0	0	0	0	0	0	0	0	
		面積	0	0	0	0	0	0	0	0	0	0	0	0	0	0	0	0	0	0	0	0	0	0	
	天然林	面積	0	0	0	0	0	0	0	0	0	0	0	0	0	0	0	0	0	0	0	0	0	0	
		材積	0	0	0	0	0	0	0	0	0	0	0	0	0	0	0	0	0	0	0	0	0	0	
	広葉樹	面積	0	0	0	0	0	0	0	0	0	0	0	0	0	0	0	0	0	0	0	0	0	0	
		材積	0	0	0	0	0	0	0	0	0	0	0	0	0	0	0	0	0	0	0	0	0	0	
小計	面積	0	0	0	0	0	0	0	0	0	0	0	0	0	0	0	0	0	0	0	0	0	0		
	材積	0	0	0	0	0	0	0	0	0	0	0	0	0	0	0	0	0	0	0	0	0	0		
計	面積	0	0	0	0	0	0	0	0	0	0	0	0	0	0	0	0	0	0	0	0	0	0		
	材積	0	0	0	0	0	0	0	0	0	0	0	0	0	0	0	0	0	0	0	0	0	0		
総計	面積	2	3,007	6,084	29,874	40,359	78,059	183,366	174,456	318,863	589,991	782,137	506,319	196,147	66,084	58,271	76,765	24,835	11,311	37,492	8,440	2,565	3,191,429		
	成長量	0	712	1,113	2,280	1,967	2,484	4,834	3,270	4,665	6,723	6,837	3,303	1,091	303	303	247	84	23	90	20	5	40,103		

竹林		無立木地		総合計	
面積(ha)	材積(m <sup>3</sup> )	面積(ha)	材積(m <sup>3</sup> )	面積(ha)	材積(m <sup>3</sup> )
98	9,839	0	27	50	3,191,429
98	9,839	0	27	50	3,191,429