

1 公共用水域

(1) 調査方法及び測定地点

この調査報告は、水質汚濁防止法（昭和45年法律第138号）の規定に基づいて実施した県内の主要河川及び海域における水質調査結果をとりまとめたものである。

ア 調査方法

調査は、「平成29年度公共用水域の水質の測定に関する計画」に基づき、平成29年4月から平成30年3月まで実施した。

(ア) 調査地点

水質調査地点数は、次のとおりであり、またその位置は、別紙のとおりである。

| | 水 質 | | | 底 質 | | |
|---------------------|------------|------------|-------------|-----|-----|----|
| | 河 川 | 海 域 | 計 | 河 川 | 海 域 | 計 |
| 河川・海域数 (類型指定水域数) | 38 (26) | 9 (11) | 47 (37) | 7 | 1 | 8 |
| 測定地点数 (環境基準点) | 77 (26) | 31 (25) | 108 (51) | 10 | 1 | 11 |

(イ) 測定項目

水質の測定は、主として「水質汚濁に係る環境基準」に定める次の項目について実施した。

生活環境項目：pH, DO, BOD, COD, SS, 大腸菌群数, n-ヘキサン抽出物質（油分等）, 全窒素, 全りん, 全亜鉛, ノニルフェノール, 直鎖アルキルベンゼンスルホン酸及びその塩, 底層溶存酸素

健康項目：カドミウム, 全シアン, 鉛, 六価クロム, 砒素, 総水銀, (アルキル水銀), PCB, トリクロロエチレン, テトラクロロエチレン, 四塩化炭素, ジクロロメタン, 1,2-ジクロロエタン, 1,1,1-トリクロロエタン, 1,1,2-トリクロロエタン, 1,1-ジクロロエチレン, シス-1,2-ジクロロエチレン, 1,3-ジクロロプロペン, チウラム, シマジン, チオベンカルブ, ベンゼン, セレン, 硝酸性窒素及び亜硝酸性窒素, ふっ素, ほう素, 1,4-ジオキサン

要監視項目：クロロホルム, トランス-1,2-ジクロロエチレン, 1,2-ジクロロプロパン, p-ジクロロベンゼン, イソキサチオン, ダイアジノン, フェニトロチオン, イソプロチオラン, オキシシン銅, クロロタロニル, プロピザミド, EPN, ジクロロボス, フェノブカルブ, イプロベンホス, クロルニトロフェン, トルエン, キシレン, フタル酸ジエチルヘキシル, ニッケル, モリブデン, アンチモン, 塩化ビニルモノマー, エピクロロヒドリン, 全マンガン, ウラン

水生生物保全に係る要監視項目：クロロホルム, フェノール, ホルムアルデヒド, 4-t-オクチルフェノール, アニリン, 2,4-ジクロロフェノール

特殊項目：銅, 鉄（溶解性）, マンガン（溶解性）, クロム

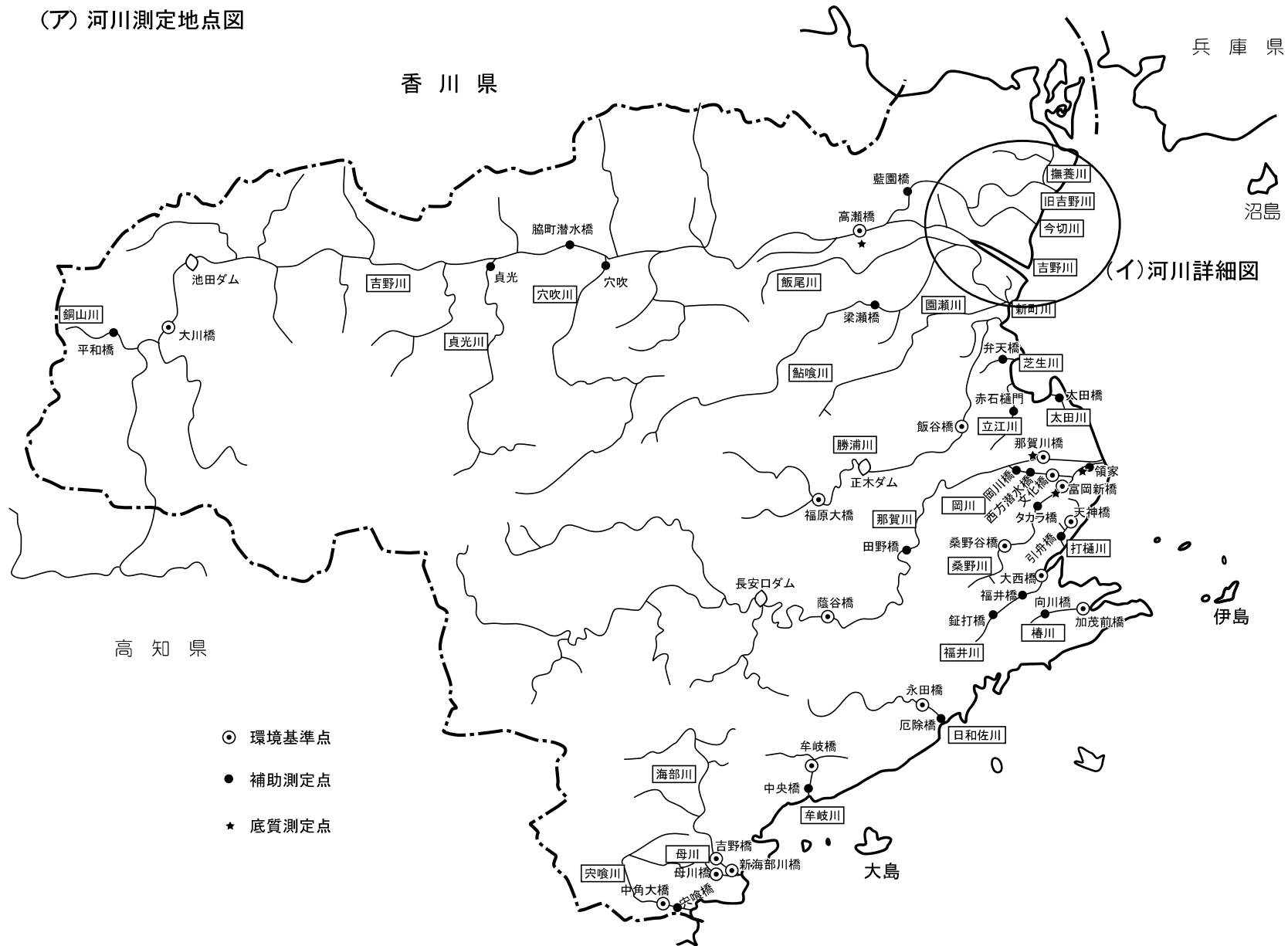
その他項目：塩素イオン, 濁度, アンモニア性窒素, 有機態窒素, りん酸態りん, MBAS, クロロフィルa, 塩素量, 導電率, 水位(AP), 透視度, 水色, 2-MIB, ジオスミン, ふん便性大腸菌群数, トリハロメタン生成能

(ウ) 測定機関

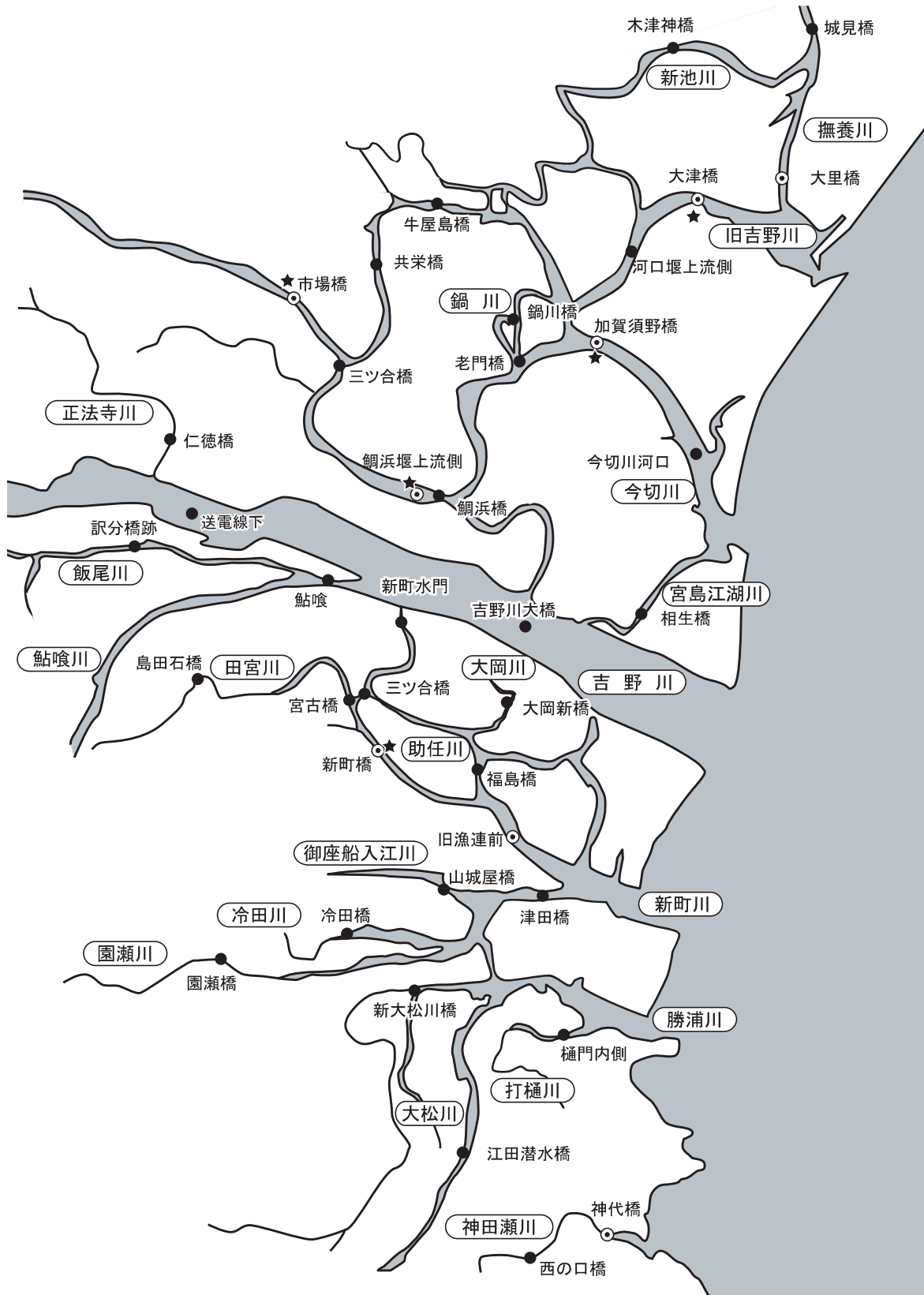
| | |
|-------|--------------------------------|
| 国土交通省 | (四国地方整備局徳島河川国道事務所・那賀川河川事務所) |
| 徳島県 | (環境管理課・南部及び西部総合県民局・保健製薬環境センター) |
| 徳島市 | (環境保全課) |
| 鳴門市 | (環境政策課) |
| 小松島市 | (市民生活課) |
| 阿南市 | (環境保全課) |
| 北島町 | (まちみらい課) |

イ 測定地点図

(ア) 河川測定地点図

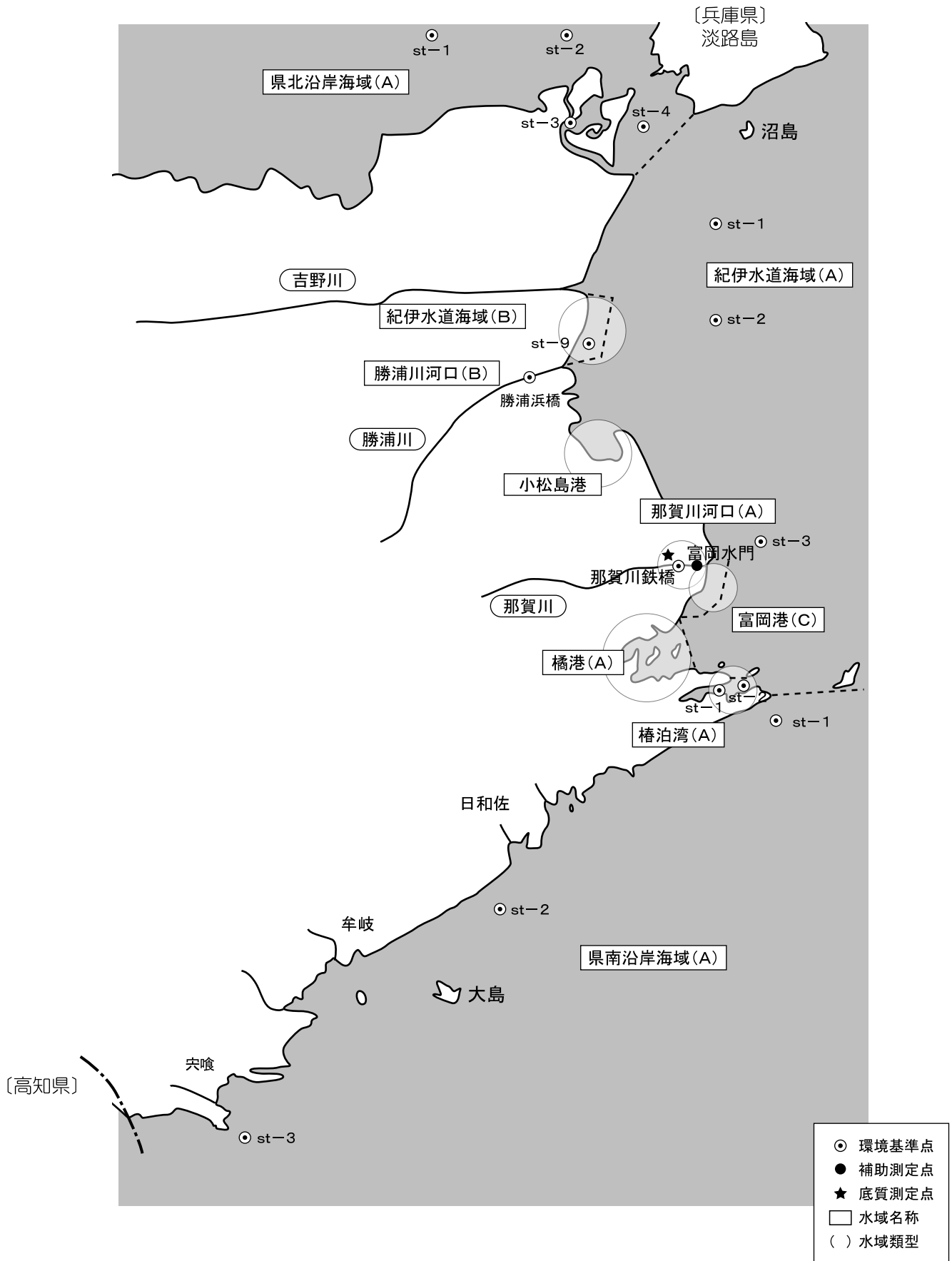


(イ) 河川詳細図

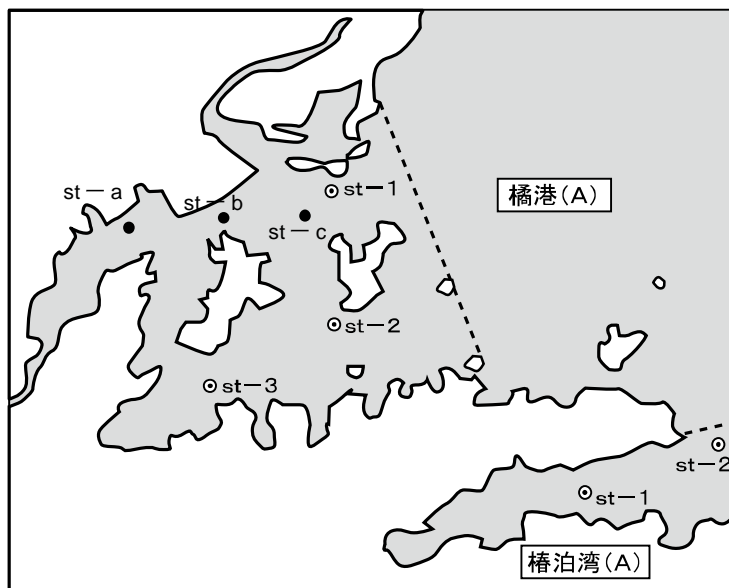


- 環境基準点
- 補助測定点
- ★ 底質測定点

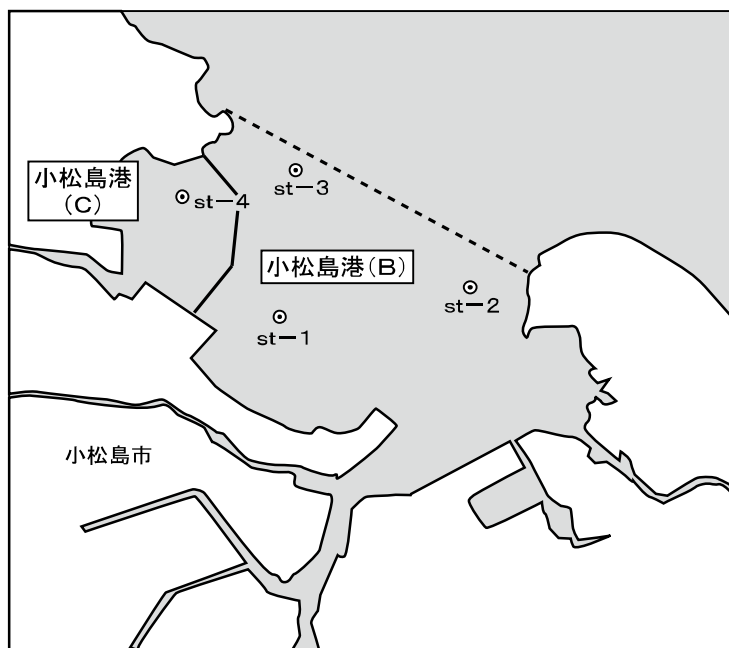
(ウ) 海域測定地点図



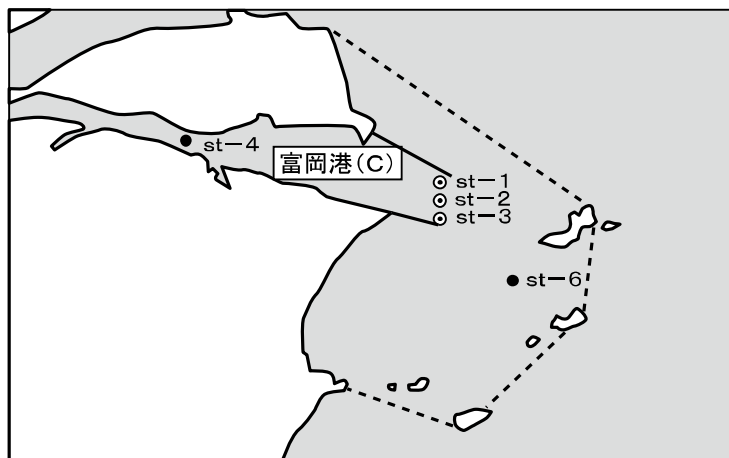
橘港及び椿泊湾測定地点図



小松島港測定地点図

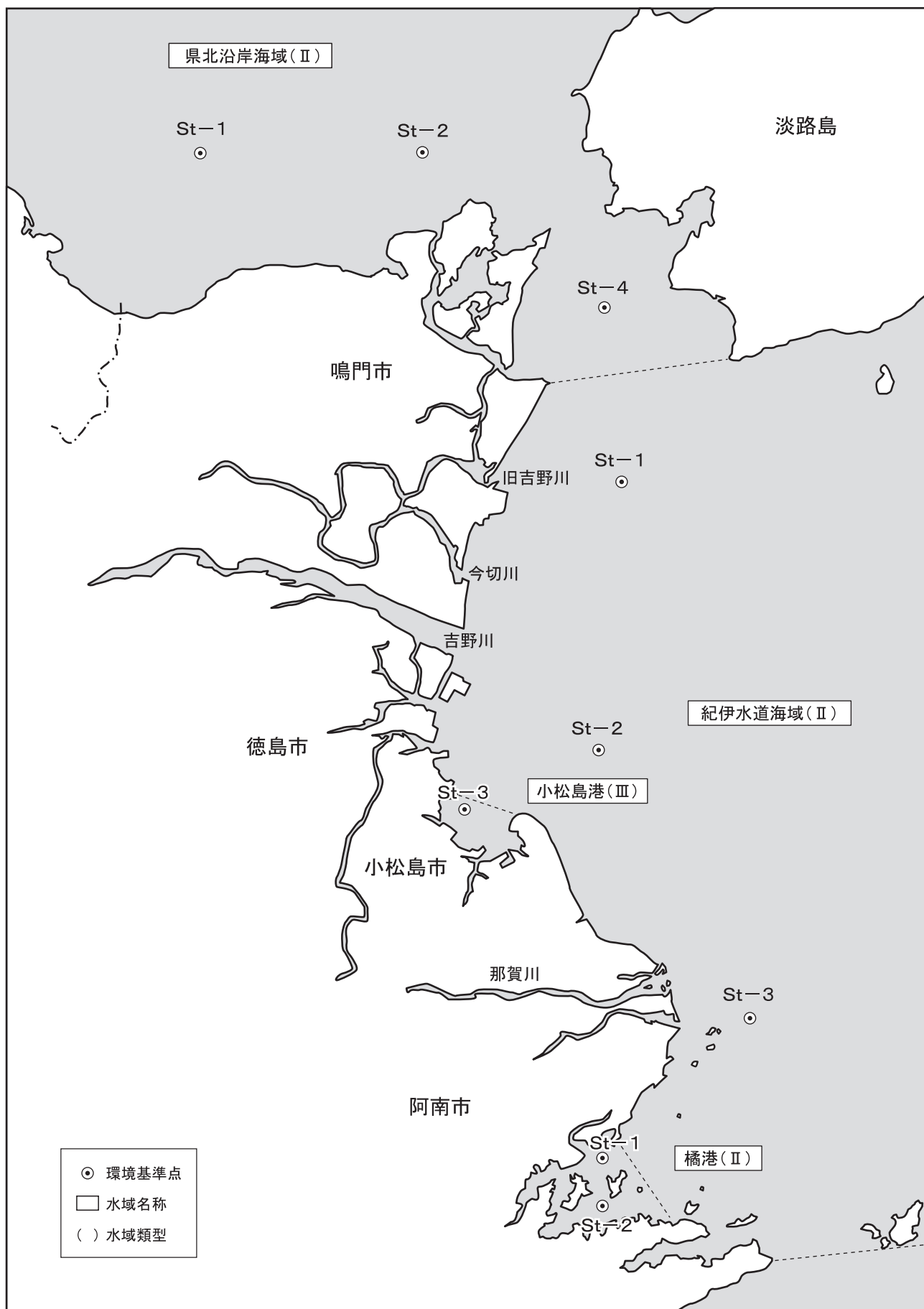


富岡港測定地点図

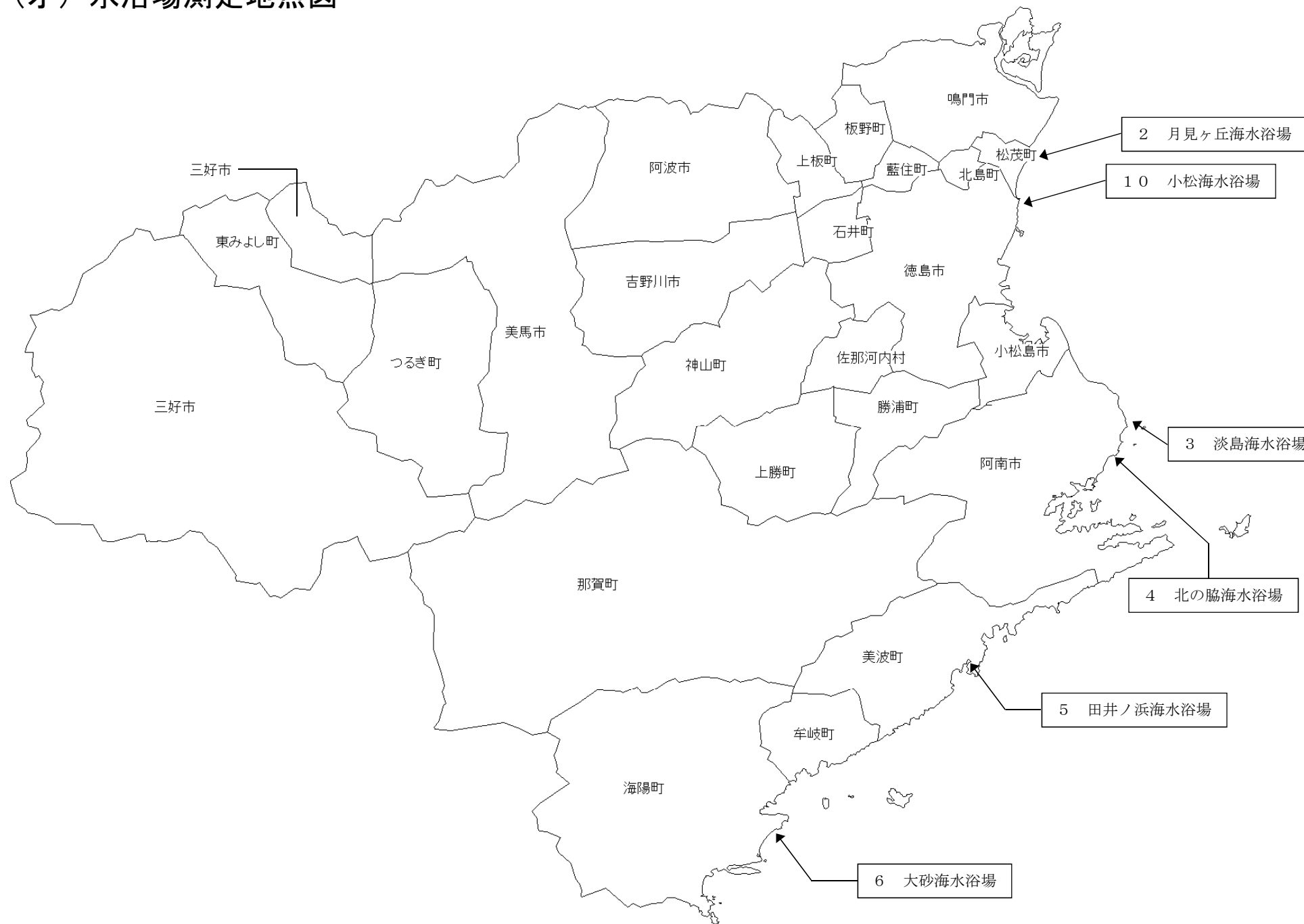


- ⊙ 環境基準点
- 補助測定点
- 水域名称
- () 水域類型

(工) 全窒素・全りんに係る環境基準の水域区分及び環境基準測定点



(オ) 水浴場測定地点図



(2) 測定結果の概要

本県の公共用水域は、吉野川及び那賀川の2大水系を中心として、勝浦川等多くの中小河川と県北沿岸海域、紀伊水道海域、県南沿岸海域の3海域及びこれらに接続する港湾からなっている。

平成29年度においては、環境基準があてはめられている水域（河川26，海域11）の環境基準点（51基準点），補助点（57地点）において水質測定を実施した。

水質汚濁の代表的指標であるBOD及びCODの環境基準の達成状況（環境基準を達成している水域の環境基準類型あてはめ水域総数に対する割合）は、河川100%，海域100%であった。

また、pH，BOD，COD等の生活環境の保全に関する項目については環境基準点において環境基準の全調査検体数に対する適合した検体数の割合（適合率）は、河川88%，海域91%であった。

水生生物の保全指標として指定されている全亜鉛及びノニルフェノール等については、吉野川に環境基準が類型指定されているが、調査の結果、環境基準を達成していた。

全窒素及び全りんについては、富栄養化の指標として指定されているが、類型指定されている4海域全てにおいて環境基準を達成していた。

健康項目（カドミウム，全シアン，鉛，ヒ素，総水銀，PCB等27項目）については、50地点において調査測定を実施したが、すべての項目及び地点において、環境基準を達成していた

(3) 環境基準の達成状況

| 年 度 | 河 川 (BOD) | | | | 海 域 (COD) | | | |
|-------|-------------|-----------|------------|------------------------------|-------------|-----------|------------|-------------|
| | あてはめ 水域数 | 達成 水域数 | 達成率 (%) | 達成できなかった水域名 | あてはめ 水域数 | 達成 水域数 | 達成率 (%) | 達成できなかった水域名 |
| S 4 7 | 1 0 | 9 | 9 0 | 新町川上流 | 3 | 3 | 1 0 0 | |
| 4 8 | 1 7 | 1 5 | 8 8 | 新町川上流・桑野川上流 | 5 | 5 | 1 0 0 | |
| 4 9 | 1 7 | 1 7 | 1 0 0 | | 6 | 5 | 8 3 | 那賀川河口 |
| 5 0 | 2 0 | 1 9 | 9 5 | 打樋川 | 6 | 6 | 1 0 0 | |
| 5 1 | 2 6 | 2 5 | 9 6 | 打樋川 | 8 | 8 | 1 0 0 | |
| 5 2 | 2 6 | 2 5 | 9 6 | 桑野川下流 | 8 | 8 | 1 0 0 | |
| 5 3 | 2 6 | 2 6 | 1 0 0 | | 1 0 | 1 0 | 1 0 0 | |
| 5 4 | 2 6 | 2 6 | 1 0 0 | | 1 0 | 1 0 | 1 0 0 | |
| 5 5 | 2 6 | 2 6 | 1 0 0 | | 1 0 | 1 0 | 1 0 0 | |
| 5 6 | 2 6 | 2 5 | 9 6 | 桑野川下流 | 1 0 | 9 | 9 0 | 那賀川河口 |
| 5 7 | 2 6 | 2 4 | 9 2 | 桑野川上流・打樋川 | 1 0 | 9 | 9 0 | 小松島港 (B) |
| 5 8 | 2 6 | 2 3 | 8 8 | 桑野川下流・岡川・打樋川 | 1 0 | 1 0 | 1 0 0 | |
| 5 9 | 2 6 | 2 4 | 9 2 | 岡川・打樋川 | 1 0 | 1 0 | 1 0 0 | |
| 6 0 | 2 6 | 2 3 | 8 8 | 桑野川下流・岡川・打樋川 | 1 0 | 1 0 | 1 0 0 | |
| 6 1 | 2 6 | 2 5 | 9 6 | 岡川 | 1 0 | 1 0 | 1 0 0 | |
| 6 2 | 2 6 | 2 3 | 8 8 | 桑野川上流・岡川・打樋川 | 1 0 | 1 0 | 1 0 0 | |
| 6 3 | 2 6 | 2 4 | 9 2 | 岡川・打樋川 | 1 0 | 1 0 | 1 0 0 | |
| H元 | 2 6 | 2 5 | 9 6 | 岡川 | 1 0 | 1 0 | 1 0 0 | |
| 2 | 2 6 | 2 3 | 8 8 | 桑野川下流・岡川・打樋川 | 1 0 | 1 0 | 1 0 0 | |
| 3 | 2 6 | 2 4 | 9 2 | 岡川・打樋川 | 1 0 | 1 0 | 1 0 0 | |
| 4 | 2 6 | 2 5 | 9 6 | 岡川 | 1 0 | 9 | 9 0 | 那賀川河口 |
| 5 | 2 6 | 2 6 | 1 0 0 | | 1 0 | 1 0 | 1 0 0 | |
| 6 | 2 6 | 2 2 | 8 5 | 旧吉野川上流・桑野川下流・岡川・打樋川 | 1 0 | 9 | 9 0 | 那賀川河口 |
| 7 | 2 6 | 2 1 | 8 1 | 新町川下流・桑野川上流・桑野川下流・ 岡川・打樋川 | 1 1 | 1 0 | 9 1 | 那賀川河口 |
| 8 | 2 6 | 2 3 | 8 8 | 桑野川下流・岡川・打樋川 | 1 1 | 1 1 | 1 0 0 | |
| 9 | 2 6 | 2 5 | 9 6 | 岡川 | 1 1 | 1 0 | 9 1 | 橘港 |
| 1 0 | 2 6 | 2 4 | 9 2 | 岡川・打樋川 | 1 1 | 1 0 | 9 1 | 橘港 |
| 1 1 | 2 6 | 2 5 | 9 6 | 打樋川 | 1 1 | 9 | 8 2 | 小松島港・那賀川河口 |
| 1 2 | 2 6 | 2 4 | 9 2 | 岡川・打樋川 | 1 1 | 1 0 | 9 1 | 那賀川河口 |
| 1 3 | 2 6 | 2 5 | 9 6 | 岡川 | 1 1 | 1 0 | 9 1 | 那賀川河口 |
| 1 4 | 2 6 | 2 4 | 9 2 | 岡川・打樋川 | 1 1 | 1 0 | 9 1 | 那賀川河口 |
| 1 5 | 2 6 | 2 5 | 9 6 | 岡川 | 1 1 | 1 1 | 1 0 0 | |
| 1 6 | 2 6 | 2 5 | 9 6 | 岡川 | 1 1 | 1 1 | 1 0 0 | |
| 1 7 | 2 6 | 2 5 | 9 6 | 岡川 | 1 1 | 1 1 | 1 0 0 | |
| 1 8 | 2 6 | 2 6 | 1 0 0 | | 1 1 | 1 1 | 1 0 0 | |
| 1 9 | 2 6 | 2 6 | 1 0 0 | | 1 1 | 1 1 | 1 0 0 | |
| 2 0 | 2 6 | 2 6 | 1 0 0 | | 1 1 | 1 1 | 1 0 0 | |
| 2 1 | 2 6 | 2 6 | 1 0 0 | | 1 1 | 1 0 | 9 1 | 那賀川河口 |
| 2 2 | 2 6 | 2 6 | 1 0 0 | | 1 1 | 1 1 | 1 0 0 | |
| 2 3 | 2 6 | 2 6 | 1 0 0 | | 1 1 | 1 1 | 1 0 0 | |
| 2 4 | 2 6 | 2 5 | 9 6 | 岡川 | 1 1 | 1 1 | 1 0 0 | |
| 2 5 | 2 6 | 2 6 | 1 0 0 | | 1 1 | 1 1 | 1 0 0 | |
| 2 6 | 2 6 | 2 6 | 1 0 0 | | 1 1 | 1 1 | 1 0 0 | |
| 2 7 | 2 6 | 2 6 | 1 0 0 | | 1 1 | 1 1 | 1 0 0 | |
| 2 8 | 2 6 | 2 5 | 9 6 | 打樋川 | 1 1 | 1 0 | 9 1 | 那賀川河口 |
| 2 9 | 2 6 | 2 6 | 1 0 0 | | 1 1 | 1 1 | 1 0 0 | |

BOD(COD)の達成状況

都道府県名(徳島県)

| 水域 統一 番号 | 環境基準類型 あてはめ 水域名 | 類 型 | 達成 期間 | 指定 年度 | 環 境 基 準 地 点 数 | 基 準 を 満 足 す る 地 点 数 | 基準を満足していない地点数 | | | | 達成 状況 |
|----------------|-----------------------|--------|----------|----------|---------------------|------------------------------|---------------|--------------|---------------------|--------------------|----------|
| | | | | | | | 合計 | x/y= 100% | 100 > x/y ≥50 | 50 > x/y >25 | |
| 001 | 吉野川上流 | AA | イ | 1971 | 1 | 1 | 0 | 0 | 0 | 0 | 県際 |
| 002 | 吉野川下流 | A | イ | 1971 | 1 | 1 | 0 | 0 | 0 | 0 | ○ |
| 003 | 旧吉野川上流 | A | イ | 1971 | 1 | 1 | 0 | 0 | 0 | 0 | ○ |
| 004 | 旧吉野川下流 | B | イ | 1971 | 1 | 1 | 0 | 0 | 0 | 0 | ○ |
| 005 | 今切川上流 | C | イ | 1971 | 1 | 1 | 0 | 0 | 0 | 0 | ○ |
| 006 | 今切川下流 | B | イ | 1971 | 1 | 1 | 0 | 0 | 0 | 0 | ○ |
| 007 | 撫養川 | B | イ | 1971 | 1 | 1 | 0 | 0 | 0 | 0 | ○ |
| 008 | 新町川上流 | C | イ | 1987 | 1 | 1 | 0 | 0 | 0 | 0 | ○ |
| 009 | 新町川下流 | B | イ | 1987 | 1 | 1 | 0 | 0 | 0 | 0 | ○ |
| 010 | 神田瀬川 | C | イ | 1972 | 1 | 1 | 0 | 0 | 0 | 0 | ○ |
| 011 | 那賀川上流 | AA | イ | 1973 | 1 | 1 | 0 | 0 | 0 | 0 | ○ |
| 012 | 那賀川下流 | A | イ | 1973 | 1 | 1 | 0 | 0 | 0 | 0 | ○ |
| 013 | 桑野川上流 | A | ロ | 1973 | 1 | 1 | 0 | 0 | 0 | 0 | ○ |
| 014 | 桑野川下流 | B | ロ | 1973 | 1 | 1 | 0 | 0 | 0 | 0 | ○ |
| 015 | 岡川 | B | ロ | 1973 | 1 | 1 | 0 | 0 | 0 | 0 | ○ |
| 016 | 勝浦川上流 | AA | イ | 1973 | 1 | 1 | 0 | 0 | 0 | 0 | ○ |
| 017 | 勝浦川下流 | A | イ | 1973 | 1 | 1 | 0 | 0 | 0 | 0 | ○ |
| 018 | 椿川 | A | イ | 1974 | 1 | 1 | 0 | 0 | 0 | 0 | ○ |
| 019 | 福井川 | A | イ | 1974 | 1 | 1 | 0 | 0 | 0 | 0 | ○ |
| 020 | 打樋川 | C | イ | 1974 | 1 | 1 | 0 | 0 | 0 | 0 | ○ |
| 021 | 日和佐川 | A | イ | 1975 | 1 | 1 | 0 | 0 | 0 | 0 | ○ |
| 022 | 牟岐川 | A | イ | 1975 | 1 | 1 | 0 | 0 | 0 | 0 | ○ |
| 023 | 海部川上流 | AA | イ | 1975 | 1 | 1 | 0 | 0 | 0 | 0 | ○ |
| 024 | 海部川下流 | A | イ | 1975 | 1 | 1 | 0 | 0 | 0 | 0 | ○ |
| 025 | 母川 | A | イ | 1975 | 1 | 1 | 0 | 0 | 0 | 0 | ○ |
| 026 | 穴喰川 | A | イ | 1975 | 1 | 1 | 0 | 0 | 0 | 0 | ○ |
| 601 | 富岡港 | C | イ | 1972 | 3 | 3 | 0 | 0 | 0 | 0 | ○ |
| 602 | 小松島港(C) | C | イ | 1972 | 1 | 1 | 0 | 0 | 0 | 0 | ○ |
| 603 | 小松島港(B) | B | イ | 1972 | 3 | 3 | 0 | 0 | 0 | 0 | ○ |
| 604 | 那賀川河口 | A | イ | 1973 | 1 | 1 | 0 | 0 | 0 | 0 | ○ |
| 605 | 勝浦川河口 | B | イ | 1973 | 1 | 1 | 0 | 0 | 0 | 0 | ○ |
| 606 | 椿泊湾 | A | イ | 1974 | 2 | 2 | 0 | 0 | 0 | 0 | ○ |
| 607 | 県南沿岸海域 | A | イ | 1975 | 3 | 3 | 0 | 0 | 0 | 0 | ○ |
| 608 | 県北沿岸海域 | A | イ | 1976 | 4 | 4 | 0 | 0 | 0 | 0 | ○ |
| 609 | 紀伊水道海域A | A | イ | 1977 | 3 | 3 | 0 | 0 | 0 | 0 | ○ |
| 610 | 紀伊水道海域B | B | イ | 1977 | 1 | 1 | 0 | 0 | 0 | 0 | ○ |
| 611 | 橘港 | A | イ | 1995 | 3 | 3 | 0 | 0 | 0 | 0 | ○ |

(備考) x: 環境基準に適合していない日数 y: 総測定日数

水生生物保全項目 達成状況表

(河川)

| 水域 統一 番号 | 環境基準類型 あてはめ 水 域 名 | 類 型 | 達成 期間 | 指定 年度 | 環境基準 地点数 | 全亜鉛 | | ノニルフェノール | | 直鎖アルキルベンゼンスル ホン酸及びその塩 | |
|----------------|-------------------------|--------|----------|----------|-------------|------------|----------|------------|----------|--------------------------|----------|
| | | | | | | 水域の 平均値 | 達成 状況 | 水域の 平均値 | 達成 状況 | 水域の 平均値 | 達成 状況 |
| 01 | 吉野川上流 | 生物A | イ | 2006 | 1 | 0.001 | ○ | <0.00006 | ○ | 0.0006 | ○ |
| 02 | 吉野川下流 | 生物B | イ | 2006 | 1 | 0.003 | ○ | <0.00006 | ○ | <0.0006 | ○ |

全窒素・全りんの達成状況表

(海域)

| 水域 統一 番号 | 環境基準類型 あてはめ 水 域 名 | 類 型 | 達成 期間 | 指定 年度 | 環境基準 地点数 | 全窒素 | | 全りん | |
|----------------|-------------------------|--------|----------|----------|-------------|------------|----------|------------|----------|
| | | | | | | 水域の 平均値 | 達成 状況 | 水域の 平均値 | 達成 状況 |
| 01 | 小松島港 (B) | Ⅲ | イ | 1998 | 1 | 0.24 | ○ | 0.028 | ○ |
| 02 | 県北沿岸海域 | Ⅱ | イ | 1998 | 3 | 0.16 | ○ | 0.024 | ○ |
| 03 | 紀伊水道海域A | Ⅱ | イ | 1998 | 3 | 0.17 | ○ | 0.023 | ○ |
| 04 | 橘港 | Ⅱ | イ | 1998 | 2 | 0.17 | ○ | 0.02 | ○ |

(4) 環境基準の適合状況

ア 生活環境項目

(%)

| 水域 | 水域数 | 測定項目 | S50 | 51 | 52 | 53 | 54 | 55 | 56 | 57 | 58 | 59 | 60 | 61 | 62 | 63 | H1 | 2 | 3 | 4 | 5 | 6 | 7 | |
|-------|------------|------------|-----|-----|-----|-----|-----|-----|-----|-----|-----|-----|-----|-----|-----|-----|-----|-----|-----|-----|-----|-----|-----|-----|
| | | | 河川 | 26 | pH | 99 | 99 | 98 | 99 | 0 | 100 | 98 | 98 | 98 | 98 | 97 | 99 | 98 | 98 | 99 | 97 | 99 | 99 | 98 |
| DO | 94 | 97 | | | 96 | 94 | 2 | 96 | 96 | 91 | 93 | 94 | 95 | 94 | 89 | 91 | 87 | 90 | 91 | 92 | 93 | 91 | 93 | |
| BOD | 97 | 94 | | | 97 | 96 | 96 | 97 | 94 | 96 | 93 | 95 | 92 | 95 | 94 | 93 | 95 | 93 | 91 | 96 | 96 | 86 | 90 | |
| SS | 94 | 90 | | | 95 | 98 | 95 | 99 | 99 | 98 | 98 | 99 | 99 | 100 | 99 | 97 | 98 | 100 | 99 | 99 | 99 | 99 | 99 | |
| 大腸菌群数 | 55 | 54 | | | 50 | 46 | 43 | 41 | 50 | 40 | 49 | 45 | 54 | 34 | 33 | 40 | 34 | 40 | 40 | 35 | 38 | 41 | 52 | |
| 計 | 89 | 88 | | | 89 | 89 | 88 | 89 | 90 | 88 | 88 | 89 | 89 | 87 | 85 | 86 | 84 | 86 | 86 | 86 | 86 | 87 | 85 | 88 |
| | 8 | 9 | | | 10 | 11 | 12 | 13 | 14 | 15 | 16 | 17 | 18 | 19 | 20 | 21 | 22 | 23 | 24 | 25 | 26 | 27 | 28 | |
| pH | 97 | 99 | | | 97 | 98 | 97 | 97 | 95 | 97 | 98 | 96 | 97 | 94 | 99 | 98 | 98 | 99 | 98 | 99 | 99 | 98 | 98 | |
| DO | 91 | 91 | | | 90 | 95 | 94 | 95 | 93 | 96 | 98 | 94 | 96 | 94 | 94 | 94 | 96 | 95 | 97 | 96 | 97 | 97 | 95 | |
| BOD | 92 | 96 | | | 93 | 95 | 95 | 94 | 92 | 95 | 96 | 94 | 98 | 97 | 97 | 96 | 98 | 97 | 96 | 98 | 98 | 98 | 98 | |
| SS | 99 | 100 | | 99 | 99 | 99 | 99 | 100 | 100 | 100 | 99 | 99 | 100 | 100 | 100 | 100 | 100 | 100 | 100 | 100 | 99 | 99 | | |
| 大腸菌群数 | 43 | 41 | | 38 | 46 | 44 | 43 | 44 | 44 | 40 | 54 | 52 | 27 | 76 | 49 | 50 | 44 | 52 | 48 | 45 | 38 | 46 | | |
| 計 | 86 | 87 | | 85 | 88 | 87 | 87 | 87 | 88 | 88 | 89 | 90 | 85 | 94 | 89 | 90 | 89 | 90 | 90 | 89 | 88 | 89 | | |
| | 29 | | | | | | | | | | | | | | | | | | | | | | | |
| pH | 98 | | | | | | | | | | | | | | | | | | | | | | | |
| DO | 96 | | | | | | | | | | | | | | | | | | | | | | | |
| BOD | 98 | | | | | | | | | | | | | | | | | | | | | | | |
| SS | 99 | | | | | | | | | | | | | | | | | | | | | | | |
| 大腸菌群数 | 42 | | | | | | | | | | | | | | | | | | | | | | | |
| 計 | 88 | | | | | | | | | | | | | | | | | | | | | | | |
| 海域 | 11 | pH | | 87 | 95 | 93 | 98 | 95 | 95 | 98 | 95 | 97 | 94 | 94 | 97 | 95 | 99 | 90 | 97 | 95 | 97 | 96 | 95 | 96 |
| | | DO | | 84 | 87 | 84 | 78 | 77 | 83 | 81 | 82 | 80 | 76 | 76 | 79 | 83 | 83 | 78 | 78 | 76 | 69 | 82 | 73 | 82 |
| | | COD | | 100 | 98 | 98 | 97 | 96 | 96 | 94 | 94 | 94 | 97 | 96 | 96 | 97 | 96 | 96 | 99 | 96 | 93 | 93 | 90 | 85 |
| | | n-ヘキサン抽出物質 | | 100 | 100 | 100 | 100 | 100 | 100 | 100 | 100 | 100 | 100 | 100 | 100 | 100 | 100 | 100 | 100 | 100 | 100 | 100 | 100 | 100 |
| | | 大腸菌群数 | | 100 | 91 | 80 | 91 | 71 | 88 | 92 | 80 | 88 | 88 | 96 | 94 | 77 | 82 | 87 | 89 | 77 | 82 | 90 | 88 | 95 |
| | | 計 | | 91 | 93 | 91 | 91 | 89 | 91 | 92 | 90 | 91 | 90 | 90 | 91 | 91 | 93 | 89 | 92 | 89 | 87 | 91 | 87 | 89 |
| | | | 8 | 9 | 10 | 11 | 12 | 13 | 14 | 15 | 16 | 17 | 18 | 19 | 20 | 21 | 22 | 23 | 24 | 25 | 26 | 27 | 28 | |
| | | pH | 95 | 95 | 98 | 94 | 94 | 97 | 96 | 95 | 97 | 100 | 97 | 99 | 95 | 98 | 96 | 96 | 97 | 98 | 98 | 97 | 97 | |
| | | DO | 76 | 81 | 83 | 82 | 83 | 78 | 75 | 78 | 76 | 73 | 73 | 64 | 66 | 63 | 70 | 72 | 70 | 70 | 73 | 70 | 70 | |
| | | COD | 90 | 89 | 89 | 90 | 92 | 90 | 94 | 91 | 98 | 97 | 96 | 98 | 98 | 98 | 98 | 97 | 97 | 95 | 99 | 97 | 96 | |
| | n-ヘキサン抽出物質 | 100 | 100 | 100 | 100 | 100 | 100 | 100 | 100 | 100 | 100 | 99 | 100 | 100 | 100 | 100 | 100 | 100 | 100 | 100 | 100 | 100 | | |
| | 大腸菌群数 | 92 | 100 | 100 | 96 | 91 | 96 | 96 | 97 | 96 | 99 | 97 | 95 | 91 | 97 | 96 | 89 | 93 | 89 | 89 | 93 | 85 | | |
| | 計 | 88 | 89 | 91 | 89 | 90 | 89 | 89 | 89 | 91 | 91 | 90 | 88 | 87 | 87 | 89 | 89 | 89 | 88 | 90 | 89 | 88 | | |
| | | 29 | | | | | | | | | | | | | | | | | | | | | | |
| | pH | 98 | | | | | | | | | | | | | | | | | | | | | | |
| | DO | 76 | | | | | | | | | | | | | | | | | | | | | | |
| | COD | 98 | | | | | | | | | | | | | | | | | | | | | | |
| | n-ヘキサン抽出物質 | 100 | | | | | | | | | | | | | | | | | | | | | | |
| | 大腸菌群数 | 92 | | | | | | | | | | | | | | | | | | | | | | |
| | 計 | 91 | | | | | | | | | | | | | | | | | | | | | | |

イ 健康項目

| 測定項目 | 環境基準値 | 総検体数 | 基準値を超える 検体数 |
|-----------------|----------------|-------|----------------|
| カドミウム | 0.003 mg/L 以下 | 58 | 0 |
| 全シアン | 検出されないこと。 | 58 | 0 |
| 鉛 | 0.01 mg/L 以下 | 66 | 0 |
| 六価クロム | 0.05 mg/L 以下 | 70 | 0 |
| ヒ素 | 0.01 mg/L 以下 | 56 | 0 |
| 総水銀 | 0.0005 mg/L 以下 | 64 | 0 |
| アルキル水銀 | 検出されないこと。 | 0 | 0 |
| PCB | 検出されないこと。 | 50 | 0 |
| ジクロロメタン | 0.02 mg/L 以下 | 53 | 0 |
| 四塩化炭素 | 0.002 mg/L 以下 | 53 | 0 |
| 1,2-ジクロロエタン | 0.004 mg/L 以下 | 53 | 0 |
| 1,1-ジクロロエチレン | 0.1 mg/L 以下 | 53 | 0 |
| シス-1,2-ジクロロエチレン | 0.04 mg/L 以下 | 53 | 0 |
| 1,1,1-トリクロロエタン | 1 mg/L 以下 | 57 | 0 |
| 1,1,2-トリクロロエタン | 0.006 mg/L 以下 | 53 | 0 |
| トリクロロエチレン | 0.01 mg/L 以下 | 57 | 0 |
| テトラクロロエチレン | 0.01 mg/L 以下 | 57 | 0 |
| 1,3-ジクロロプロペン | 0.002 mg/L 以下 | 53 | 0 |
| チウラム | 0.006 mg/L 以下 | 51 | 0 |
| シマジン | 0.003 mg/L 以下 | 51 | 0 |
| チオベンカルブ | 0.02 mg/L 以下 | 51 | 0 |
| ベンゼン | 0.01 mg/L 以下 | 53 | 0 |
| セレン | 0.01 mg/L 以下 | 51 | 0 |
| 硝酸性窒素及び亜硝酸性窒素 | 10 mg/L 以下 | 160 | 0 |
| ふっ素 | 0.8 mg/L 以下 | 25 | 0 |
| ほう素 | 1 mg/L 以下 | 25 | 0 |
| 1,4-ジオキサン | 0.05 mg/L 以下 | 55 | 0 |
| 計 | | 1,486 | 0 |

環境基準適合状況（生活環境項目・環境基準点）
（河川）

| 類型 | 水域数 | 測定項目 | 基準値 | 測定値 | 検体総数 | 環境基準値を超える検体数 | 適合率(%) | 環境基準類型あてはめ |
|----|-----|-------|------------------|------------|-------|--------------|--------|--|
| AA | 4 | p H | 6.5~8.5 | 7.1~8.1 | 48 | 0 | 100 | 吉野川上流 勝浦川上流 那賀川上流 海部川上流 |
| | | D O | 7.5mg/L以上 | 8.1~12 | 48 | 1 | 98 | |
| | | BOD | 1mg/L以下 | <0.5~1.3 | 48 | 0 | 100 | |
| | | S S | 25mg/L以下 | <1~33 | 48 | 1 | 98 | |
| | | 大腸菌群数 | 50MPN/100mL以下 | 7~16,000 | 48 | 40 | 17 | |
| A | 12 | p H | 6.5~8.5 | 6.6~8.8 | 144 | 1 | 99 | 吉野川下流 旧吉野川上流 勝浦川下流 那賀川下流 桑野川上流 福井川 樺川 日和佐川 牟岐川 海部川下流 母川 穴喰川 |
| | | D O | 7.5mg/L以上 | 7.3~13 | 144 | 2 | 99 | |
| | | BOD | 2mg/L以下 | <0.5~1.4 | 144 | 1 | 99 | |
| | | S S | 25mg/L以下 | <1~15 | 144 | 0 | 100 | |
| | | 大腸菌群数 | 1,000MPN/100mL以下 | 23~330,000 | 144 | 92 | 36 | |
| B | 6 | p H | 6.5~8.5 | 7.2~8.6 | 73 | 2 | 97 | 旧吉野川下流 撫養川 今切川下流 桑野川下流 岡川 新町川下流 |
| | | D O | 5mg/L以上 | 4.0~12 | 73 | 2 | 97 | |
| | | BOD | 3mg/L以下 | <0.5~3.3 | 73 | 3 | 96 | |
| | | S S | 25mg/L以下 | <1~27 | 73 | 1 | 99 | |
| | | 大腸菌群数 | 5,000MPN/100mL以下 | 27~350,000 | 73 | 21 | 71 | |
| C | 4 | p H | 6.5~8.5 | 7.0~9.1 | 64 | 5 | 92 | 今切川上流 新町川上流 神田瀬川 打樋川 |
| | | D O | 5mg/L以上 | 3.4~17 | 64 | 8 | 88 | |
| | | BOD | 5mg/L以下 | <0.5~7.1 | 64 | 4 | 94 | |
| | | S S | 50mg/L以下 | <1~40 | 64 | 0 | 100 | |
| 計 | 26 | p H | | 6.6~9.1 | 329 | 8 | 98 | |
| | | D O | | 3.4~17 | 329 | 13 | 96 | |
| | | BOD | | <0.5~7.1 | 329 | 8 | 98 | |
| | | S S | | <1~40 | 329 | 2 | 99 | |
| | | 大腸菌群数 | | 7~350,000 | 265 | 153 | 42 | |
| 合計 | | | | | 1,581 | 184 | 88 | |

（海域）

| 類型 | 水域数 | 測定項目 | 基準値 | 測定値 | 検体総数 | 環境基準値を超える検体数 | 適合率(%) | 環境基準類型あてはめ |
|----|-----|------------|-----------------|----------|-------|--------------|--------|---|
| A | 6 | p H | 7.8~8.3 | 7.7~8.3 | 392 | 7 | 98 | 那賀川河口 椿泊湾 県南沿岸海域 県北沿岸海域 紀伊水道海域 橋港 |
| | | D O | 7.5mg/L以上 | 5.9~11 | 392 | 142 | 64 | |
| | | COD | 2mg/L以下 | 0.7~2.6 | 392 | 9 | 98 | |
| | | n-ヘキサン抽出物質 | 検出されないこと。 | ND | 46 | 0 | 100 | |
| | | 大腸菌群数 | 1000MPN/100mL以下 | 0~13,000 | 92 | 7 | 92 | |
| B | 3 | p H | 7.8~8.3 | 7.2~8.3 | 120 | 8 | 93 | 小松島港 勝浦川河口 紀伊水道海域 |
| | | D O | 5mg/L以上 | 3.4~11 | 120 | 1 | 99 | |
| | | COD | 3mg/L以下 | 1.0~3.9 | 120 | 5 | 96 | |
| | | n-ヘキサン抽出物質 | 検出されないこと。 | ND | 10 | 0 | 100 | |
| C | 2 | p H | 7.0~8.3 | 7.6~8.3 | 96 | 0 | 100 | 富岡港 小松島港 |
| | | D O | 2mg/L以上 | 6.0~10 | 96 | 0 | 100 | |
| | | COD | 8mg/L以下 | 1.0~7.3 | 96 | 0 | 100 | |
| 計 | 11 | p H | | 7.2~8.3 | 608 | 15 | 98 | |
| | | D O | | 3.4~11 | 608 | 143 | 76 | |
| | | COD | | 0.7~7.3 | 608 | 14 | 98 | |
| | | n-ヘキサン抽出物質 | | ND | 56 | 0 | 100 | |
| | | 大腸菌群数 | | 0~13,000 | 92 | 7 | 92 | |
| 合計 | | | | | 1,972 | 179 | 91 | |

（海域）

| 類型 | 水域数 | 測定項目 | 基準値 | 測定値 | 検体総数 | 環境基準値を超える検体数 | 適合率(%) | 環境基準類型あてはめ |
|-----|-----|------|------------|-------------|------|--------------|--------|---------------------|
| II | 3 | 全窒素 | 0.3mg/L以下 | 0.12~0.58 | 96 | 3 | 97 | 県北沿岸海域 橋港 紀伊水道海域 |
| | | 全りん | 0.03mg/L以下 | 0.013~0.070 | 96 | 14 | 85 | |
| III | 1 | 全窒素 | 0.6mg/L以下 | 0.16~0.48 | 12 | 1 | 92 | 小松島港 |
| | | 全りん | 0.05mg/L以下 | 0.019~0.067 | 12 | 1 | 92 | |
| 合計 | | | | | 216 | 19 | 91 | |

(5) 環境基準点における水質経年変化

(河川：年間平均値)

| 水域名 | 測定地点名 | 河川 BOD (mg/L) | | | | | | | | | | | | | | | | | | | | | | | |
|------|-----------|---------------|------|------|------|------|------|------|-----|------|-----|-----|-----|------|------|------|-----|-----|------|-----|------|-----|-----|-----|------|
| | | 昭42 | 43 | 44 | 45 | 46 | 47 | 48 | 49 | 50 | 51 | 52 | 53 | 54 | 55 | 56 | 57 | 58 | 59 | 60 | 61 | 62 | 63 | 平元 | 2 |
| 吉野川 | 大川橋(AA) | - | - | - | - | 0.8 | 0.6 | 0.6 | 0.7 | 0.5 | 0.5 | 0.6 | 0.7 | 0.5 | <0.5 | 0.7 | 0.5 | 0.7 | 0.6 | 1.2 | 0.7 | 0.8 | 0.7 | 0.7 | 0.5 |
| | 高瀬橋(A) | 0.6 | 0.6 | 0.6 | 0.8 | 1.1 | 0.8 | 0.7 | 0.7 | 0.6 | 0.7 | 0.6 | 1.0 | 0.8 | 0.9 | 1.2 | 0.7 | 1.0 | 0.6 | 0.8 | 0.7 | 0.8 | 0.7 | 0.6 | 0.7 |
| 旧吉野川 | 市場橋(A) | 0.6 | 0.6 | 0.9 | 1.0 | 1.2 | 1.0 | 0.8 | 0.9 | 0.7 | 0.9 | 0.9 | 1.1 | 0.7 | 1.0 | 1.0 | 0.9 | 1.1 | 0.8 | 0.9 | 1.0 | 1.0 | 1.2 | 1.0 | 1.0 |
| | 大津橋(B) | - | - | - | - | 1.2 | 0.8 | 0.9 | 0.8 | 0.9 | 1.0 | 0.8 | 1.2 | 0.9 | 1.0 | 1.3 | 0.9 | 1.1 | 1.0 | 0.9 | 0.8 | 0.9 | 1.0 | 0.8 | 0.9 |
| 今切川 | 鯛浜堰上流側(C) | 2.9 | 3.7 | 2.8 | 2.8 | 3.0 | 3.0 | 2.5 | 1.6 | 1.4 | 2.2 | 1.7 | 1.7 | 1.5 | 1.7 | 2.3 | 1.8 | 2.4 | 1.8 | 1.9 | 1.6 | 2.0 | 2.5 | 2.0 | 1.9 |
| | 加賀須野橋(B) | - | - | - | - | 2.4 | 2.2 | 2.1 | 1.5 | 1.1 | 1.3 | 1.4 | 1.5 | 1.1 | 1.5 | 1.3 | 1.3 | 1.7 | 1.5 | 1.4 | 1.4 | 1.4 | 1.8 | 1.6 | 1.6 |
| 撫養川 | 大里橋(B) | - | - | - | - | 1.1 | 2.0 | 1.5 | 1.2 | 1.3 | 1.2 | 0.9 | 0.7 | 0.6 | 0.8 | 1.0 | 1.1 | 1.0 | 0.9 | 1.3 | 1.0 | 1.3 | 1.2 | 1.2 | 1.2 |
| 新町川 | 新町橋(C) | 32.3 | 28.5 | 22.4 | 31.8 | 18.7 | 11.6 | 15.8 | 3.7 | 3.9 | 3.0 | 3.6 | 3.8 | 3.8 | 2.5 | 3.7 | 3.4 | 3.7 | 3.0 | 3.0 | 2.6 | 2.3 | 2.2 | 2.7 | 3.2 |
| | 旧漁連前(B) | 1.8 | 3.5 | 2.2 | 3.6 | 2.6 | 3.3 | 3.1 | 1.5 | 1.9 | 2.4 | 1.8 | 3.0 | 1.8 | 1.8 | 2.6 | 1.8 | 2.0 | 1.7 | 1.9 | 2.0 | 1.6 | 1.5 | 1.7 | 1.8 |
| 勝浦川 | 福原大橋(AA) | - | - | - | - | - | - | 0.7 | 0.7 | 0.5 | 0.7 | 0.6 | 0.5 | <0.5 | <0.5 | <0.5 | 0.5 | 0.6 | 0.6 | 0.7 | 0.5 | 0.5 | 0.6 | 0.5 | 0.7 |
| | 飯谷橋(A) | - | - | - | - | - | 1.0 | 0.7 | 0.8 | 0.5 | 0.7 | 1.0 | 0.8 | 0.8 | 0.8 | 0.6 | 0.6 | 0.7 | 0.6 | 0.6 | 0.6 | 0.8 | 0.8 | 1.1 | 0.8 |
| 神田瀬川 | 神代橋(C) | - | - | - | - | 13.4 | 4.9 | 3.4 | 1.9 | 2.2 | 2.4 | 2.0 | 1.8 | 1.7 | 1.8 | 2.0 | 2.2 | 2.5 | 1.7 | 2.9 | 2.6 | 2.5 | 3.1 | 3.4 | 3.5 |
| 那賀川 | 蔭谷橋(AA) | - | - | - | - | - | 0.6 | 0.6 | 0.7 | 0.5 | 0.8 | 0.6 | 0.6 | 0.5 | <0.5 | <0.5 | 0.5 | 0.8 | 0.6 | 0.6 | 0.7 | 0.6 | 0.5 | 0.6 | 0.5 |
| | 那賀川橋(A) | 0.6 | 0.5 | 0.7 | 0.6 | 1.3 | 1.1 | 0.7 | 0.7 | 0.6 | 0.6 | 0.7 | 1.0 | 0.8 | 0.7 | 1.2 | 0.9 | 0.7 | 0.8 | 0.9 | 0.7 | 0.9 | 0.7 | 0.8 | 0.9 |
| 桑野川 | 桑野谷橋(A) | - | - | - | - | - | 1.4 | 3.2 | 1.1 | 0.7 | 0.8 | 1.0 | 1.1 | 1.3 | 1.0 | 1.7 | 1.8 | 1.7 | 1.4 | 1.5 | 1.3 | 1.8 | 1.0 | 0.9 | 1.1 |
| | 富岡新橋(B) | - | - | - | - | - | 2.2 | 1.5 | 2.0 | 1.7 | 2.2 | 3.0 | 2.1 | 2.0 | 1.7 | 2.6 | 2.0 | 2.5 | 1.8 | 2.5 | 2.0 | 2.3 | 1.7 | 1.7 | 2.5 |
| 岡川 | 文化橋(B) | - | - | - | - | - | 3.4 | 1.8 | 1.3 | 0.9 | 1.5 | 1.7 | 1.5 | 2.6 | 1.5 | 2.4 | 1.8 | 2.3 | 3.7 | 3.3 | 3.7 | 3.5 | 3.7 | 3.5 | 2.5 |
| 打樋川 | 天神橋(C) | - | - | - | - | - | 1.3 | 7.5 | 2.5 | 4.4 | 5.4 | 2.3 | 3.9 | 3.4 | 4.9 | 3.6 | 4.4 | 6.6 | 5.5 | 5.4 | 4.9 | 9.3 | 6.4 | 4.1 | 4.7 |
| 福井川 | 大西橋(A) | - | - | - | - | - | - | - | 0.7 | 1.0 | 1.0 | 1.0 | 0.5 | 1.3 | 0.6 | <0.5 | 0.6 | 0.9 | 0.8 | 0.7 | 0.7 | 0.7 | 1.3 | 0.8 | 0.9 |
| 椿川 | 加茂前橋(A) | - | - | - | - | - | - | 0.9 | 1.2 | 0.8 | 1.2 | 1.4 | 0.6 | 0.8 | 0.6 | <0.5 | 0.5 | 0.6 | 1.0 | 0.7 | 0.6 | 0.7 | 0.8 | 0.8 | 0.7 |
| 日和佐川 | 永田橋(A) | - | - | - | - | - | 2.1 | 1.1 | 0.5 | 0.5 | 0.7 | 0.8 | 0.5 | <0.5 | <0.5 | <0.5 | 0.5 | 0.6 | 0.5 | 0.6 | 0.6 | 0.7 | 0.6 | 0.5 | 0.5 |
| 牟岐川 | 牟岐橋(A) | - | - | - | - | - | 0.7 | 1.0 | 0.7 | 0.5 | 0.8 | 0.7 | 0.6 | <0.5 | <0.5 | <0.5 | 0.5 | 0.5 | 0.5 | 0.6 | 0.5 | 0.6 | 0.6 | 0.5 | 0.5 |
| 海部川 | 吉野橋(AA) | - | - | - | - | - | - | - | 0.6 | <0.5 | 0.7 | 0.6 | 0.5 | <0.5 | <0.5 | <0.5 | 0.6 | 0.6 | 0.5 | 0.6 | 0.5 | 0.5 | 0.6 | 0.5 | 0.5 |
| | 新海部川橋(A) | - | - | - | - | - | 1.0 | <0.5 | 0.5 | 0.5 | 0.7 | 0.6 | 0.5 | <0.5 | <0.5 | 0.6 | 0.6 | 0.6 | 0.5 | 0.6 | 0.5 | 0.6 | 0.6 | 0.5 | <0.5 |
| 母川 | 母川橋(A) | - | - | - | - | - | - | - | 0.6 | <0.5 | 0.7 | 0.6 | 0.6 | <0.5 | <0.5 | 0.5 | 0.7 | 0.6 | <0.5 | 0.5 | <0.5 | 0.6 | 0.5 | 0.5 | 0.5 |
| 宍喰川 | 中角橋(A) | - | - | - | - | - | 0.8 | 0.6 | 0.6 | <0.5 | 0.7 | 0.7 | 0.5 | <0.5 | 0.6 | <0.5 | 0.5 | 0.5 | 0.5 | 0.6 | 0.5 | 0.5 | 0.5 | 0.5 | 0.5 |

- 注) 1 BODの値は、昭和50年度までは総検体の年平均値であり、51年度以降は日間平均値の年平均値です。
 2 那賀川水域の蔭谷橋は、56年度以前は、神通橋です。桑野川水域の桑野谷橋は、63年度以前は桑野橋です。
 また、打樋川水域の天神橋は、平成10年度以前は打樋川橋です。
 3 新町川の環境基準は、61年度以前は新町橋(E)、旧漁連前(C)です。
 4 平成29年度から中角橋は中角大橋に変更

(河川：年間平均値)

| 水域名 | 測定地点名 | 河川 BOD (mg/L) | | | | | | | | | | | | | | | | | | | | | | |
|------|-----------|---------------|------|-----|------|-----|------|------|-----|-----|-----|-----|------|-----|------|-----|-----|-----|------|------|-----|------|------|------|
| | | 平3 | 4 | 5 | 6 | 7 | 8 | 9 | 10 | 11 | 12 | 13 | 14 | 15 | 16 | 17 | 18 | 19 | 20 | 21 | 22 | 23 | 24 | 25 |
| 吉野川 | 大川橋(AA) | 0.7 | 0.6 | 0.7 | 0.5 | 0.7 | 0.7 | 0.5 | 0.8 | 0.7 | 0.7 | 0.8 | 0.6 | 0.6 | 0.7 | 0.7 | 0.5 | 0.6 | 0.6 | 0.6 | 0.6 | 0.6 | 0.6 | 0.9 |
| | 高瀬橋(A) | 1.1 | 0.6 | 1.2 | 1.3 | 1.0 | 0.9 | 0.9 | 0.7 | 0.7 | 0.7 | 0.8 | 0.7 | 0.8 | 0.7 | 0.8 | 0.7 | 0.8 | 0.6 | 0.6 | 0.5 | 0.6 | 0.5 | 0.5 |
| 旧吉野川 | 市場橋(A) | 1.4 | 1.0 | 1.4 | 1.7 | 1.4 | 1.6 | 1.1 | 1.0 | 1.1 | 0.8 | 0.9 | 0.8 | 1.2 | 0.8 | 1.2 | 0.8 | 0.8 | 0.6 | 0.6 | 0.6 | 0.7 | 0.6 | 0.6 |
| | 大津橋(B) | 1.3 | 1.0 | 1.1 | 1.4 | 1.0 | 1.3 | 1.1 | 0.8 | 1.0 | 0.8 | 1.0 | 0.9 | 1.4 | 1.0 | 1.1 | 0.7 | 0.8 | 0.7 | 0.7 | 0.6 | 0.7 | 0.7 | 0.8 |
| 今切川 | 鯛浜堰上流側(C) | 2.1 | 2.2 | 2.3 | 2.6 | 2.2 | 2.3 | 1.9 | 1.7 | 1.7 | 1.8 | 1.6 | 1.3 | 1.4 | 1.4 | 1.9 | 1.4 | 1.6 | 1.0 | 1.1 | 1.0 | 1.1 | 1.7 | 1.3 |
| | 加賀須野橋(B) | 1.7 | 1.5 | 1.7 | 2.2 | 1.6 | 1.7 | 1.5 | 1.2 | 1.3 | 1.4 | 1.2 | 1.1 | 1.1 | 1.2 | 1.4 | 0.9 | 1.4 | 1.1 | 1.0 | 0.7 | 0.8 | 1.0 | 0.9 |
| 撫養川 | 大里橋(B) | 1.4 | 1.6 | 1.0 | 1.4 | 1.4 | 2.1 | 1.1 | 1.2 | 0.9 | 1.3 | 1.5 | 1.5 | 1.2 | 1.0 | 0.9 | 0.7 | 0.9 | 1.1 | 1.1 | 1.0 | 0.9 | 0.9 | 1 |
| 新町川 | 新町橋(C) | 3.4 | 2.4 | 2.3 | 3.3 | 3.3 | 2.8 | 2.2 | 2.6 | 2.5 | 2.9 | 2.6 | 3.0 | 2.8 | 1.6 | 2.5 | 2.1 | 2.3 | 2.3 | 2.5 | 2.1 | 1.9 | 1.4 | 1.2 |
| | 旧漁連前(B) | 1.8 | 1.1 | 1.4 | 2.1 | 3.1 | 2.8 | 1.3 | 1.9 | 1.8 | 1.9 | 1.5 | 1.8 | 1.9 | 1.2 | 1.5 | 1.4 | 1.7 | 1.8 | 1.7 | 2.0 | 2.0 | 1.4 | 0.9 |
| 勝浦川 | 福原大橋(AA) | 0.5 | 0.6 | 0.5 | 0.7 | 0.6 | 0.5 | 0.6 | 0.5 | 0.5 | 0.5 | 0.5 | <0.5 | 0.5 | 0.5 | 0.7 | 0.5 | 0.5 | 0.5 | 0.5 | 0.5 | <0.5 | 0.5 | <0.5 |
| | 飯谷橋(A) | 0.8 | 0.7 | 0.7 | 0.8 | 0.7 | 1.1 | 0.7 | 0.8 | 0.8 | 0.9 | 0.7 | 0.6 | 0.7 | 0.6 | 0.7 | 0.6 | 0.7 | 0.6 | 0.8 | 0.7 | 0.7 | 0.6 | 0.8 |
| 神田瀬川 | 神代橋(C) | 3.3 | 3.0 | 3.1 | 2.2 | 3.3 | 2.5 | 3.4 | 2.7 | 3.2 | 3.9 | 2.8 | 2.6 | 1.8 | 2.2 | 2.2 | 2.0 | 1.7 | 2.7 | 2.4 | 1.8 | 2.0 | 2.2 | 2 |
| 那賀川 | 蔭谷橋(AA) | 0.7 | 0.6 | 0.6 | 0.6 | 0.6 | 0.6 | 0.8 | 0.5 | 0.5 | 0.6 | 0.6 | 0.5 | 0.5 | 0.5 | 0.7 | 0.7 | 0.7 | 0.6 | 0.6 | 0.6 | 0.6 | 0.6 | 0.6 |
| | 那賀川橋(A) | 0.9 | 0.7 | 0.6 | 1.0 | 0.7 | 0.8 | 0.8 | 0.7 | 0.6 | 0.7 | 0.6 | 0.7 | 0.6 | 0.5 | 0.6 | 0.6 | 0.6 | 0.5 | 0.7 | 0.7 | 0.6 | 0.6 | 0.6 |
| 桑野川 | 桑野谷橋(A) | 1.4 | 1.3 | 1.1 | 1.7 | 1.6 | 1.3 | 1.4 | 1.1 | 0.9 | 1.3 | 1.4 | 1.1 | 1.1 | 0.9 | 1.1 | 0.9 | 1.4 | 0.9 | 1.0 | 0.9 | 0.9 | 1.1 | 1 |
| | 富岡新橋(B) | 2.4 | 1.6 | 1.7 | 3.0 | 2.7 | 2.6 | 1.4 | 1.9 | 1.7 | 1.7 | 1.8 | 1.7 | 1.4 | 1.3 | 1.7 | 1.4 | 2.0 | 0.8 | 1.7 | 1.0 | 1.2 | 1.2 | 1 |
| 岡川 | 文化橋(B) | 3.3 | 2.6 | 3.2 | 3.3 | 4.4 | 3.4 | 3.1 | 3.2 | 2.6 | 3.2 | 3.1 | 2.9 | 2.7 | 5.2 | 4.3 | 2.0 | 2.5 | 1.8 | 2.2 | 1.7 | 2.1 | 3.4 | 1.8 |
| 打樋川 | 天神橋(C) | 4.1 | 3.6 | 3.9 | 5.3 | 5.6 | 4.7 | 3.0 | 7.0 | 5.1 | 4.7 | 4.5 | 5.6 | 3.5 | 3.8 | 3.4 | 3.7 | 4.4 | 3.0 | 2.8 | 2.8 | 3.9 | 4.1 | 2.9 |
| 福井川 | 大西橋(A) | 0.8 | 0.7 | 0.7 | 1.4 | 0.9 | 0.8 | 1.2 | 1.6 | 0.9 | 0.9 | 1.1 | 1.2 | 0.8 | 1.0 | 1.3 | 1.2 | 1.4 | 1.5 | 1.5 | 0.8 | 0.7 | 0.7 | 1 |
| 椿川 | 加茂前橋(A) | 0.9 | 0.7 | 0.8 | 1.4 | 0.8 | 0.7 | 0.6 | 0.7 | 0.6 | 0.8 | 0.7 | 0.6 | 0.5 | 0.6 | 0.7 | 0.8 | 0.7 | 0.6 | 0.6 | 0.6 | 0.7 | 0.7 | 0.6 |
| 日和佐川 | 永田橋(A) | 0.8 | 0.5 | 0.6 | 0.5 | 0.7 | 0.5 | <0.5 | 0.6 | 0.5 | 0.5 | 0.6 | 0.8 | 0.6 | 0.5 | 0.6 | 0.6 | 0.5 | 0.5 | <0.5 | 0.5 | 0.5 | <0.5 | <0.5 |
| 牟岐川 | 牟岐橋(A) | 0.7 | 0.5 | 0.6 | 0.6 | 0.6 | 0.5 | 0.5 | 0.6 | 0.5 | 0.5 | 0.5 | 0.9 | 0.6 | 0.5 | 0.6 | 0.5 | 0.6 | 0.5 | 0.5 | 0.5 | 0.5 | 0.5 | 0.5 |
| 海部川 | 吉野橋(AA) | 0.7 | 0.5 | 0.5 | 0.6 | 0.5 | <0.5 | 0.5 | 0.5 | 0.5 | 0.5 | 0.5 | 0.8 | 0.5 | <0.5 | 0.6 | 0.5 | 0.6 | <0.5 | <0.5 | 0.6 | <0.5 | 0.6 | 0.5 |
| | 新海部川橋(A) | 0.7 | <0.5 | 0.6 | <0.5 | 0.6 | 0.6 | <0.5 | 0.6 | 0.5 | 0.6 | 0.5 | 0.7 | 0.5 | 0.5 | 0.5 | 0.5 | 0.7 | 0.5 | <0.5 | 0.5 | <0.5 | 0.5 | 0.5 |
| 母川 | 母川橋(A) | 0.8 | 0.5 | 0.6 | 0.6 | 0.7 | 0.5 | 0.5 | 0.6 | 0.5 | 0.5 | 0.5 | 0.7 | 0.6 | 0.5 | 0.7 | 0.5 | 0.7 | 0.5 | 0.5 | 0.6 | 0.5 | 0.5 | <0.5 |
| 宍喰川 | 中角橋(A) | 0.5 | 0.5 | 0.6 | <0.5 | 0.6 | 0.5 | <0.5 | 0.6 | 0.5 | 0.5 | 0.5 | 0.6 | 0.6 | 0.5 | 0.7 | 0.5 | 0.7 | 0.6 | 0.6 | 0.6 | 0.5 | 0.6 | 0.5 |

- 注) 1 BODの値は、昭和50年度までは総検体の年平均値であり、51年度以降は日間平均値の年平均値です。
2 那賀川水域の蔭谷橋は、56年度以前は、神通橋です。桑野川水域の桑野谷橋は、63年度以前は桑野橋です。
また、打樋川水域の天神橋は、平成10年度以前は打樋川橋です。
3 新町川の環境基準は、61年度以前は新町橋(E)、旧漁連前(C)です。
4 平成29年度から中角橋は中角大橋に変更

(5) 環境基準点における水質経年変化

(河川：年間平均値)

| 水域名 | 測定地点名 | 河川 BOD(mg/L) | | | |
|------|-----------|--------------|-----|------|------|
| | | 26 | 27 | 28 | 29 |
| 吉野川 | 大川橋(AA) | 0.8 | 0.7 | 0.5 | 0.5 |
| | 高瀬橋(A) | 0.5 | 0.6 | 0.6 | 0.6 |
| 旧吉野川 | 市場橋(A) | 0.6 | 0.7 | 0.7 | 0.7 |
| | 大津橋(B) | 0.8 | 0.9 | 0.8 | 0.8 |
| 今切川 | 鯛浜堰上流側(C) | 1.1 | 1.3 | 1.1 | 1.6 |
| | 加賀須野橋(B) | 0.9 | 1.0 | 1.2 | 1.3 |
| 撫養川 | 大里橋(B) | 0.6 | 1.2 | 1.1 | 0.9 |
| 新町川 | 新町橋(C) | 1.3 | 1.2 | 1.5 | 1.5 |
| | 旧漁連前(B) | 1.3 | 1.1 | 1.6 | 1.3 |
| 勝浦川 | 福原大橋(AA) | <0.5 | 0.5 | 0.5 | 0.5 |
| | 飯谷橋(A) | 0.6 | 0.6 | 0.6 | 0.7 |
| 神田瀬川 | 神代橋(C) | 1.9 | 2.1 | 2.4 | 1.8 |
| 那賀川 | 蔭谷橋(AA) | 0.6 | 0.5 | 0.6 | 0.5 |
| | 那賀川橋(A) | 0.5 | 0.5 | 0.5 | 0.5 |
| 桑野川 | 桑野谷橋(A) | 0.8 | 0.9 | 0.8 | 0.9 |
| | 富岡新橋(B) | 0.8 | 0.8 | 1.0 | 1.3 |
| 岡川 | 文化橋(B) | 2.4 | 1.5 | 3.1 | 2.9 |
| 打樋川 | 天神橋(C) | 4.0 | 2.6 | 4.9 | 3.4 |
| 福井川 | 大西橋(A) | 0.7 | 0.7 | 0.7 | 0.8 |
| 椿川 | 加茂前橋(A) | 0.5 | 0.6 | 0.5 | 0.6 |
| 日和佐川 | 永田橋(A) | 0.5 | 0.6 | 0.5 | 0.5 |
| 牟岐川 | 牟岐橋(A) | 0.5 | 0.5 | <0.5 | 0.5 |
| 海部川 | 吉野橋(AA) | 0.5 | 0.5 | <0.5 | 0.5 |
| | 新海部川橋(A) | 0.5 | 0.5 | <0.5 | <0.5 |
| 母川 | 母川橋(A) | 0.5 | 0.5 | 0.5 | <0.5 |
| 宍喰川 | 中角橋(A) | <0.5 | 0.6 | 0.5 | 0.5 |

- 注) 1 BODの値は、昭和50年度までは総検体の年平均値であり、51年度以降は日間平均値の年平均値です。
 2 那賀川水域の蔭谷橋は、56年度以前は、神通橋です。桑野川水域の桑野谷橋は、63年度以前は桑野橋です。また、打樋川水域の天神橋は、平成10年度以前は打樋川橋です。
 3 新町川の環境基準は、61年度以前は新町橋(E)、旧漁連前(C)です。
 4 平成29年度から中角橋は中角大橋に変更

(河川：年間75%値)

| 水域名 | 測定地点名 | 河川 BOD (mg/L) | | | | | | | | | | | | | | | | | | | | | | | |
|------|-----------|---------------|----|----|----|----|----|----|----|----|-----|-----|-----|------|------|------|------|------|------|------|------|-----|------|------|------|
| | | 昭42 | 43 | 44 | 45 | 46 | 47 | 48 | 49 | 50 | 51 | 52 | 53 | 54 | 55 | 56 | 57 | 58 | 59 | 60 | 61 | 62 | 63 | 平元 | 2 |
| 吉野川 | 大川橋(AA) | - | - | - | - | - | - | - | - | - | 0.5 | 0.6 | 0.7 | <0.5 | <0.5 | 0.6 | <0.5 | <0.5 | 0.5 | 1.0 | 0.8 | 0.8 | 0.8 | 0.8 | <0.5 |
| | 高瀬橋(A) | - | - | - | - | - | - | - | - | - | 0.8 | 0.6 | 1.3 | 0.9 | 1.1 | 1.3 | 1.0 | 0.9 | 0.6 | 1.0 | 0.7 | 1.0 | 0.7 | 0.7 | 0.7 |
| 旧吉野川 | 市場橋(A) | - | - | - | - | - | - | - | - | - | 1.0 | 1.1 | 1.3 | 1.1 | 1.2 | 1.2 | 1.0 | 1.4 | 0.9 | 1.2 | 1.1 | 1.1 | 1.3 | 1.1 | 1.1 |
| | 大津橋(B) | - | - | - | - | - | - | - | - | - | 1.1 | 1.0 | 1.4 | 1.1 | 1.1 | 1.4 | 0.9 | 1.7 | 1.2 | 1.0 | 1.0 | 1.2 | 1.0 | 1.0 | 1.0 |
| 今切川 | 鯛浜堰上流側(C) | - | - | - | - | - | - | - | - | - | 2.3 | 2.0 | 2.2 | 2.0 | 1.9 | 2.6 | 2.2 | 3.1 | 2.3 | 2.4 | 1.9 | 2.6 | 3.0 | 2.5 | 2.2 |
| | 加賀須野橋(B) | - | - | - | - | - | - | - | - | - | 1.5 | 1.6 | 1.7 | 1.4 | 1.6 | 1.6 | 1.5 | 2.3 | 1.9 | 1.6 | 1.6 | 1.8 | 2.2 | 1.8 | 1.9 |
| 撫養川 | 大里橋(B) | - | - | - | - | - | - | - | - | - | 1.0 | 0.8 | 0.8 | 0.7 | 0.7 | 1.3 | 1.2 | 1.2 | 0.9 | 1.6 | 1.1 | 1.5 | 1.2 | 1.4 | 1.7 |
| 新町川 | 新町橋(C) | - | - | - | - | - | - | - | - | - | 4.0 | 4.1 | 5.0 | 4.7 | 2.9 | 4.3 | 4.1 | 4.3 | 3.5 | 3.9 | 3.3 | 2.7 | 3.0 | 2.9 | 4.1 |
| | 旧漁連前(B) | - | - | - | - | - | - | - | - | - | 2.1 | 2.0 | 4.5 | 2.7 | 1.9 | 3.2 | 1.7 | 2.4 | 1.5 | 2.0 | 2.3 | 1.9 | 1.9 | 1.8 | 2.3 |
| 勝浦川 | 福原大橋(AA) | - | - | - | - | - | - | - | - | - | 0.6 | 0.5 | 0.5 | <0.5 | <0.5 | <0.5 | <0.5 | 0.5 | 0.5 | 0.6 | <0.5 | 0.5 | 0.5 | <0.5 | 0.8 |
| | 飯谷橋(A) | - | - | - | - | - | - | - | - | - | 0.6 | 1.1 | 0.9 | 1.0 | 1.2 | 0.7 | 0.6 | 0.8 | 0.6 | 0.8 | 0.7 | 0.9 | 0.9 | 1.2 | 1.0 |
| 神田瀬川 | 神代橋(C) | - | - | - | - | - | - | - | - | - | 2.8 | 3.2 | 2.0 | 2.1 | 2.3 | 2.4 | 2.2 | 3.2 | 2.2 | 3.9 | 3.7 | 2.9 | 3.6 | 4.2 | 4.9 |
| 那賀川 | 蔭谷橋(AA) | - | - | - | - | - | - | - | - | - | 0.8 | 0.6 | 0.5 | 0.6 | <0.5 | <0.5 | <0.5 | 1.0 | <0.5 | 0.7 | 0.7 | 0.6 | <0.5 | 0.7 | 0.5 |
| | 那賀川橋(A) | - | - | - | - | - | - | - | - | - | 0.7 | 0.7 | 1.5 | 1.1 | 0.7 | 1.3 | 1.0 | 0.9 | 0.8 | 1.0 | 0.8 | 1.1 | 0.6 | 1.0 | 1.1 |
| 桑野川 | 桑野谷橋(A) | - | - | - | - | - | - | - | - | - | 0.9 | 1.1 | 1.1 | 1.6 | 1.0 | 1.9 | 2.1 | 2.0 | 1.7 | 1.7 | 1.6 | 2.3 | 1.1 | 1.1 | 1.1 |
| | 富岡新橋(B) | - | - | - | - | - | - | - | - | - | 2.1 | 4.4 | 2.3 | 2.9 | 2.0 | 3.3 | 2.1 | 3.4 | 2.2 | 3.4 | 2.3 | 2.8 | 1.8 | 2.0 | 3.4 |
| 岡川 | 文化橋(B) | - | - | - | - | - | - | - | - | - | 1.6 | 1.6 | 1.8 | 2.6 | 1.7 | 2.6 | 2.6 | 3.1 | 4.1 | 3.9 | 3.9 | 4.2 | 4.4 | 4.1 | 3.1 |
| 打樋川 | 天神橋(C) | - | - | - | - | - | - | - | - | - | 6.0 | 3.2 | 4.1 | 4.1 | 4.6 | 4.0 | 5.9 | 8.9 | 6.6 | 6.6 | 4.0 | 6.9 | 9.0 | 4.7 | 7.0 |
| 福井川 | 大西橋(A) | - | - | - | - | - | - | - | - | - | 1.3 | 0.7 | 0.5 | 0.5 | 0.5 | <0.5 | 0.5 | 1.1 | 0.6 | 0.8 | 0.7 | 0.8 | 1.7 | 0.9 | 0.8 |
| 椿川 | 加茂前橋(A) | - | - | - | - | - | - | - | - | - | 1.1 | 1.0 | 0.6 | 0.6 | <0.5 | <0.5 | 0.5 | 0.6 | 0.6 | 0.8 | 0.7 | 0.7 | 0.8 | 0.8 | 0.8 |
| 日和佐川 | 永田橋(A) | - | - | - | - | - | - | - | - | - | 1.0 | 0.8 | 0.5 | <0.5 | <0.5 | <0.5 | 0.5 | 0.6 | <0.5 | 0.6 | <0.5 | 0.8 | 0.7 | <0.5 | <0.5 |
| 牟岐川 | 牟岐橋(A) | - | - | - | - | - | - | - | - | - | 0.8 | 0.8 | 0.6 | <0.5 | <0.5 | <0.5 | <0.5 | 0.6 | <0.5 | 0.5 | <0.5 | 0.6 | <0.5 | <0.5 | <0.5 |
| 海部川 | 吉野橋(AA) | - | - | - | - | - | - | - | - | - | 0.9 | 0.6 | 0.5 | <0.5 | <0.5 | <0.5 | 0.6 | 0.6 | <0.5 | <0.5 | <0.5 | 0.6 | 0.5 | <0.5 | <0.5 |
| | 新海部川橋(A) | - | - | - | - | - | - | - | - | - | 0.7 | 0.6 | 0.5 | <0.5 | <0.5 | <0.5 | 0.6 | 0.5 | <0.5 | 0.6 | 0.5 | 0.7 | <0.5 | <0.5 | <0.5 |
| 母川 | 母川橋(A) | - | - | - | - | - | - | - | - | - | 0.8 | 0.6 | 0.5 | <0.5 | <0.5 | <0.5 | 0.5 | <0.5 | <0.5 | 0.5 | <0.5 | 0.6 | <0.5 | <0.5 | <0.5 |
| 宍喰川 | 中角橋(A) | - | - | - | - | - | - | - | - | - | 0.9 | 0.6 | 0.5 | <0.5 | 0.5 | <0.5 | 0.6 | 0.5 | <0.5 | <0.5 | 0.5 | 0.5 | <0.5 | <0.5 | <0.5 |

注) 1 BODの値は、日間平均値の年間の75%値です。

2 那賀川水域の蔭谷橋は、56年度以前は、神通橋です。桑野川水域の桑野谷橋は、63年度以前は桑野橋です。

また、打樋川水域の天神橋は、平成10年度以前は打樋川橋です。

3 新町川の環境基準は、61年度以前は新町橋(E)、旧漁連前(C)です。

(河川：年間75%値)

| 水域名 | 測定地点名 | 河川 BOD (mg/L) | | | | | | | | | | | | | | | | | | | | | | | |
|------|-----------|---------------|------|------|------|------|------|------|------|------|------|------|------|------|------|-----|------|------|------|------|------|------|------|------|--|
| | | 平3 | 4 | 5 | 6 | 7 | 8 | 9 | 10 | 11 | 12 | 13 | 14 | 15 | 16 | 17 | 18 | 19 | 20 | 21 | 22 | 23 | 24 | 25 | |
| 吉野川 | 大川橋(AA) | 0.7 | 0.6 | 0.8 | <0.5 | 0.8 | 0.9 | <0.5 | 0.8 | 0.7 | 0.8 | 1.0 | 0.7 | 0.5 | 1.0 | 0.7 | <0.5 | 0.6 | 0.6 | 0.6 | 0.6 | 0.7 | 0.5 | 0.9 | |
| | 高瀬橋(A) | 1.4 | 0.6 | 1.4 | 1.6 | 1.0 | 1.0 | 1.0 | 0.8 | 0.7 | 0.9 | 1.0 | 0.7 | 1.0 | 0.8 | 1.1 | 0.8 | 0.9 | 0.7 | 0.6 | 0.6 | <0.5 | <0.5 | 0.5 | |
| 旧吉野川 | 市場橋(A) | 1.7 | 1.1 | 1.6 | 2.1 | 1.5 | 1.7 | 1.2 | 1.1 | 1.4 | 0.9 | 1.0 | 1.0 | 1.2 | 1.0 | 1.4 | 0.9 | 0.9 | 0.7 | 0.7 | 0.7 | 0.8 | 0.6 | 0.6 | |
| | 大津橋(B) | 1.7 | 0.9 | 1.1 | 1.6 | 1.1 | 1.7 | 1.4 | 1.1 | 1.2 | 0.9 | 1.2 | 1.2 | 1.0 | 1.0 | 1.2 | 0.8 | 1.0 | 0.9 | 0.7 | 0.6 | 0.8 | 0.8 | 0.8 | |
| 今切川 | 鯛浜堰上流側(C) | 2.5 | 2.6 | 2.8 | 3.2 | 2.7 | 2.6 | 2.3 | 1.9 | 2.2 | 2.0 | 2.5 | 1.7 | 1.8 | 1.8 | 2.5 | 1.7 | 2.0 | 1.4 | 1.5 | 1.1 | 1.3 | 1.7 | 1.5 | |
| | 加賀須野橋(B) | 1.8 | 1.7 | 2.0 | 2.5 | 1.6 | 1.9 | 1.7 | 1.4 | 1.4 | 1.6 | 1.3 | 1.5 | 1.2 | 1.1 | 1.9 | 1.0 | 1.4 | 1.3 | 1 | 0.7 | 0.9 | 1.2 | 1.0 | |
| 撫養川 | 大里橋(B) | 2.0 | 1.2 | 1.2 | 1.8 | 1.6 | 1.9 | 1.2 | 1.2 | 0.9 | 1.7 | 1.7 | 1.6 | 1.4 | 1.0 | 1.2 | 0.8 | 1.0 | 1.3 | 1.2 | 1.2 | 1.0 | 1.0 | 1.2 | |
| 新町川 | 新町橋(C) | 4.9 | 2.9 | 3.1 | 4.6 | 4.4 | 3.3 | 2.5 | 2.5 | 2.7 | 3.4 | 2.4 | 3.4 | 3.0 | 2.9 | 2.9 | 2.5 | 2.9 | 2.6 | 2.8 | 2.1 | 2.3 | 1.5 | 1.3 | |
| | 旧漁連前(B) | 1.3 | 1.5 | 1.5 | 2.3 | 4.3 | 2.0 | 1.6 | 1.8 | 2.6 | 1.5 | 1.6 | 2.0 | 2.1 | 1.2 | 1.9 | 1.5 | 2.1 | 2.3 | 1.8 | 1.8 | 1.9 | 1.5 | 1.1 | |
| 勝浦川 | 福原大橋(AA) | <0.5 | <0.5 | <0.5 | <0.5 | <0.5 | <0.5 | 0.5 | <0.5 | <0.5 | <0.5 | <0.5 | <0.5 | <0.5 | <0.5 | 0.7 | 0.5 | <0.5 | <0.5 | <0.5 | <0.5 | <0.5 | <0.5 | <0.5 | |
| | 飯谷橋(A) | 1.0 | 0.9 | 0.8 | 1.1 | 0.8 | 1.3 | 0.6 | 0.6 | 1.0 | 1.0 | 0.8 | 0.5 | 0.7 | <0.5 | 0.6 | <0.5 | 0.5 | 0.5 | 0.9 | 0.8 | 0.8 | 0.7 | 0.9 | |
| 神田瀬川 | 神代橋(C) | 3.2 | 3.0 | 3.3 | 2.7 | 3.5 | 2.7 | 4.6 | 3.6 | 3.5 | 4.0 | 3.2 | 3.7 | 2.1 | 2.4 | 2.3 | 2.5 | 2.3 | 3.4 | 3.3 | 2.3 | 2.5 | 2.5 | 2.6 | |
| 那賀川 | 蔭谷橋(AA) | 0.6 | 0.7 | 0.6 | <0.5 | 0.7 | 0.5 | 0.5 | <0.5 | <0.5 | 0.5 | 0.5 | 0.5 | <0.5 | <0.5 | 0.8 | 0.7 | 0.8 | 0.5 | 0.6 | 0.7 | <0.5 | 0.6 | 0.5 | |
| | 那賀川橋(A) | 1.2 | 0.8 | 0.7 | 1.3 | 0.9 | 1.0 | 0.9 | 0.9 | 0.6 | 0.8 | 0.7 | 0.8 | 0.5 | <0.5 | 0.6 | 0.6 | 0.7 | 0.5 | 0.8 | 0.8 | 0.6 | 0.5 | 0.6 | |
| 桑野川 | 桑野谷橋(A) | 1.8 | 1.2 | 1.2 | 2.0 | 2.2 | 1.3 | 1.6 | 1.5 | 1.1 | 1.4 | 1.6 | 1.2 | 1.4 | 1.1 | 1.1 | 0.9 | 1.3 | 0.8 | 1.2 | 0.7 | 1.2 | 1.4 | 1.2 | |
| | 富岡新橋(B) | 2.2 | 1.8 | 2.2 | 4.0 | 3.7 | 3.1 | 1.6 | 2.8 | 2.1 | 2.0 | 2.5 | 2.1 | 1.8 | 1.6 | 2.5 | 1.8 | 2.7 | 1.0 | 2.4 | 1.1 | 1.4 | 1.2 | 1.2 | |
| 岡川 | 文化橋(B) | 4.5 | 3.1 | 3.0 | 3.9 | 5.6 | 3.5 | 3.4 | 3.5 | 2.8 | 3.7 | 3.4 | 3.1 | 3.6 | 3.2 | 3.4 | 2.2 | 2.9 | 1.8 | 2 | 1.5 | 2.3 | 4.3 | 2.3 | |
| 打樋川 | 天神橋(C) | 5.3 | 3.8 | 3.7 | 8.6 | 8.0 | 5.6 | 3.8 | 8.6 | 6.4 | 5.5 | 4.9 | 8.2 | 4.6 | 4.8 | 3.4 | 3.9 | 4.8 | 3.8 | 3.4 | 3.3 | 4.0 | 4.6 | 2.8 | |
| 福井川 | 大西橋(A) | 1.2 | 0.7 | 0.7 | 1.2 | 1.4 | 0.9 | 1.5 | 1.2 | 1.1 | 1.0 | 1.5 | 1.3 | 0.9 | 1.2 | 1.2 | 1.2 | 1.2 | 0.9 | 1.2 | 0.9 | 0.8 | 0.8 | 0.7 | |
| 椿川 | 加茂前橋(A) | 0.7 | 0.7 | 0.9 | 1.1 | 0.9 | 0.6 | 0.6 | 0.8 | 0.6 | 0.9 | 0.7 | 0.6 | <0.5 | 0.7 | 0.8 | 0.7 | 0.6 | 0.6 | 0.8 | 0.7 | 0.7 | 0.7 | 0.6 | |
| 日和佐川 | 永田橋(A) | 0.5 | <0.5 | 0.6 | <0.5 | 0.6 | <0.5 | <0.5 | <0.5 | 0.5 | <0.5 | 0.5 | <0.5 | <0.5 | <0.5 | 0.6 | 0.6 | 0.6 | <0.5 | <0.5 | <0.5 | <0.5 | <0.5 | <0.5 | |
| 牟岐川 | 牟岐橋(A) | <0.5 | <0.5 | 0.7 | <0.5 | <0.5 | <0.5 | <0.5 | <0.5 | 0.5 | <0.5 | <0.5 | 1.0 | <0.5 | <0.5 | 0.6 | <0.5 | 0.6 | <0.5 | <0.5 | <0.5 | <0.5 | <0.5 | <0.5 | |
| 海部川 | 吉野橋(AA) | 0.8 | <0.5 | 0.5 | <0.5 | <0.5 | <0.5 | <0.5 | <0.5 | <0.5 | <0.5 | 0.5 | <0.5 | <0.5 | <0.5 | 0.8 | 0.5 | <0.5 | <0.5 | <0.5 | <0.5 | <0.5 | <0.5 | <0.5 | |
| | 新海部川橋(A) | 0.5 | <0.5 | 0.6 | <0.5 | <0.5 | <0.5 | <0.5 | <0.5 | <0.5 | 0.5 | 0.5 | <0.5 | <0.5 | <0.5 | 0.6 | <0.5 | 0.7 | <0.5 | <0.5 | 0.5 | <0.5 | <0.5 | <0.5 | |
| 母川 | 母川橋(A) | 0.5 | <0.5 | 0.5 | <0.5 | <0.5 | <0.5 | <0.5 | <0.5 | <0.5 | <0.5 | <0.5 | <0.5 | <0.5 | <0.5 | 0.6 | <0.5 | 0.8 | <0.5 | <0.5 | 0.5 | <0.5 | <0.5 | <0.5 | |
| 宍喰川 | 中角橋(A) | <0.5 | <0.5 | 0.6 | <0.5 | <0.5 | <0.5 | <0.5 | <0.5 | 0.5 | <0.5 | 0.5 | 0.5 | <0.5 | <0.5 | 0.7 | <0.5 | 0.8 | 0.5 | <0.5 | 0.6 | <0.5 | 0.5 | <0.5 | |

注) 1 BODの値は、日間平均値の年間の75%値です。

2 那賀川水域の蔭谷橋は、56年度以前は、神通橋です。桑野川水域の桑野谷橋は、63年度以前は桑野橋です。

また、打樋川水域の天神橋は、平成10年度以前は打樋川橋です。

3 新町川の環境基準は、61年度以前は新町橋(E)、旧漁連前(C)です。

4 平成29年度から中角橋は中角大橋に変更

(河川：年間75%値)

| 水域名 | 測定地点名 | 河川 BOD(mg/L) | | | |
|------|-----------|--------------|------|------|------|
| | | 2 6 | 2 7 | 2 8 | 2 9 |
| 吉野川 | 大川橋(AA) | 0.9 | 0.9 | 0.5 | <0.5 |
| | 高瀬橋(A) | 0.6 | 0.6 | 0.6 | <0.5 |
| 旧吉野川 | 市場橋(A) | 0.7 | 0.7 | 0.7 | 0.7 |
| | 大津橋(B) | 0.9 | 0.8 | 0.9 | 0.8 |
| 今切川 | 鯛浜堰上流側(C) | 1.2 | 1.7 | 1.5 | 2.0 |
| | 加賀須野橋(B) | 0.9 | 1.2 | 1.4 | 1.4 |
| 撫養川 | 大里橋(B) | 0.7 | 1.6 | 1.5 | 1.0 |
| 新町川 | 新町橋(C) | 1.4 | 1.4 | 2.0 | 1.8 |
| | 旧漁連前(B) | 1.1 | 1.4 | 2.0 | 1.4 |
| 勝浦川 | 福原大橋(AA) | <0.5 | <0.5 | <0.5 | <0.5 |
| | 飯谷橋(A) | 0.7 | 0.7 | 0.7 | 0.8 |
| 神田瀬川 | 神代橋(C) | <0.5 | 2.7 | 3.0 | 2.1 |
| 那賀川 | 蔭谷橋(AA) | 0.7 | 0.5 | 0.6 | <0.5 |
| | 那賀川橋(A) | <0.5 | <0.5 | <0.5 | 0.5 |
| 桑野川 | 桑野谷橋(A) | 1.1 | 1.4 | 0.8 | 1.1 |
| | 富岡新橋(B) | 0.9 | 0.9 | 1.1 | 1.9 |
| 岡川 | 文化橋(B) | 2.5 | 1.7 | 2.5 | 2.7 |
| 打樋川 | 天神橋(C) | 4.4 | 2.9 | 5.2 | 3.3 |
| 福井川 | 大西橋(A) | 0.8 | 0.7 | 0.7 | 1.0 |
| 椿川 | 加茂前橋(A) | <0.5 | 0.6 | <0.5 | 0.6 |
| 日和佐川 | 永田橋(A) | <0.5 | <0.5 | <0.5 | <0.5 |
| 牟岐川 | 牟岐橋(A) | <0.5 | <0.5 | <0.5 | <0.5 |
| 海部川 | 吉野橋(AA) | <0.5 | <0.5 | <0.5 | <0.5 |
| | 新海部川橋(A) | <0.5 | <0.5 | <0.5 | <0.5 |
| 母川 | 母川橋(A) | <0.5 | <0.5 | <0.5 | <0.5 |
| 宍喰川 | 中角橋(A) | <0.5 | <0.5 | <0.5 | <0.5 |

注) 1 BODの値は、日間平均値の年間の75%値です。

2 那賀川水域の蔭谷橋は、56年度以前は、神通橋です。桑野川水域の桑野谷橋は、63年度以前は桑野橋です。

また、打樋川水域の天神橋は、平成10年度以前は打樋川橋です。

3 新町川の環境基準は、61年度以前は新町橋(E)、旧漁連前(C)です。

4 平成29年度から中角橋は中角大橋に変更

(海域：年間平均値)

| 水域名 | 測定地点名 | 海 域 COD (mg/L) | | | | | | | | | | | | | | | | | | | | | | |
|--------------|----------------|----------------|-----|-----|-----|-----|-----|-----|-----|-----|-----|-----|-----|-----|-----|-----|-----|-----|-----|-----|-----|-----|-----|-----|
| | | 昭47 | 48 | 49 | 50 | 51 | 52 | 53 | 54 | 55 | 56 | 57 | 58 | 59 | 60 | 61 | 62 | 63 | 平元 | 2 | 3 | 4 | 5 | 6 |
| 県北沿岸 海 域 | 4 基準点平均 (A) | - | - | - | - | 1.2 | 1.0 | 1.1 | 1.1 | 0.9 | 1.2 | 1.3 | 1.3 | 1.2 | 1.1 | 1.2 | 0.9 | 1.2 | 1.2 | 1.0 | 0.9 | 1.1 | 1.2 | 1.3 |
| 勝 浦 川 河 口 | 勝浦浜橋 (B) | 2.2 | 2.2 | 1.6 | 1.0 | 1.1 | 1.2 | 1.4 | 1.0 | 1.7 | 1.7 | 1.7 | 2.0 | 1.8 | 2.0 | 2.1 | 1.4 | 1.5 | 1.8 | 1.6 | 1.5 | 1.7 | 1.7 | 2.5 |
| 小松島港 | 3 基準点平均 (B) | 1.4 | 1.2 | 1.4 | 1.4 | 1.5 | 1.5 | 1.5 | 1.6 | 1.7 | 1.9 | 2.2 | 2.0 | 1.9 | 1.9 | 1.7 | 1.4 | 1.8 | 1.7 | 1.5 | 1.6 | 1.9 | 2.1 | 2.0 |
| | 1 基準点 (C) | 2.5 | 1.5 | 1.6 | 1.3 | 1.8 | 1.6 | 1.5 | 1.6 | 1.9 | 2.2 | 2.1 | 2.4 | 2.0 | 1.8 | 1.8 | 1.4 | 1.9 | 2.0 | 1.7 | 1.7 | 1.7 | 2.3 | 2.2 |
| 那 賀 川 河 口 | 那賀川鉄橋 (A) | 0.7 | 1.5 | 1.4 | 0.9 | 1.1 | 1.0 | 1.3 | 1.4 | 1.3 | 1.9 | 1.7 | 1.2 | 1.3 | 1.3 | 1.7 | 1.7 | 1.5 | 1.4 | 1.4 | 1.4 | 1.9 | 2.0 | 2.4 |
| 富 岡 港 | 3 基準点平均 (C) | 5.6 | 5.1 | 3.0 | 3.2 | 3.2 | 3.3 | 3.2 | 4.2 | 4.3 | 4.4 | 4.2 | 4.3 | 3.8 | 4.2 | 4.2 | 3.6 | 4.3 | 4.0 | 3.3 | 3.5 | 4.0 | 4.1 | 4.9 |
| 椿 泊 湾 | 2 基準点平均 (A) | 0.8 | 1.2 | 1.0 | 1.0 | 1.1 | 1.1 | 1.0 | 1.1 | 1.4 | 1.2 | 1.2 | 1.3 | 0.9 | 1.2 | 1.4 | 0.8 | 1.4 | 1.1 | 1.0 | 1.4 | 1.4 | 1.6 | 1.3 |
| 県南沿岸 海 域 | 3 基準点平均 (A) | - | - | - | 0.8 | 0.8 | 0.6 | 0.6 | 0.6 | 0.8 | 0.7 | 0.9 | 1.1 | 0.8 | 0.8 | 0.7 | 0.6 | 0.9 | 0.8 | 0.7 | 0.8 | 0.8 | 1.0 | 0.8 |
| 紀伊水道 海 域 | 3 基準点平均 (A) | - | - | - | - | - | - | 0.9 | 1.0 | 1.0 | 0.9 | 1.2 | 1.3 | 1.1 | 1.2 | 1.0 | 1.1 | 1.1 | 1.0 | 1.1 | 0.9 | 1.0 | 1.3 | 1.2 |
| | 1 基準点 (B) | - | - | - | - | - | - | 1.3 | 1.3 | 1.8 | 1.6 | 1.9 | 2.0 | 1.5 | 1.7 | 1.5 | 1.6 | 1.6 | 1.6 | 1.4 | 1.3 | 1.5 | 1.5 | 1.9 |
| 橘 港 | 3 基準点平均 (A) | 1.0 | 1.2 | 1.4 | 1.1 | 1.4 | 2.0 | 1.3 | 1.4 | 1.9 | 1.5 | 1.5 | 1.7 | 1.2 | 1.4 | 1.6 | 1.2 | 1.5 | 1.5 | 1.4 | 1.6 | 1.6 | 1.8 | 1.8 |

注) 1 CODの値は、昭和50年度までは総検体の年平均値であり、51年度以降は日間平均値の年平均値です。

2 橘港については、平成7年4月18日にA類型に指定しました。

3 橘港の測定地点数は、昭和47、48年度は1地点、49年度は4地点、50年度は2地点、51年度は3地点、52年度～平成6年度までは5地点、7年度以降は3地点です。

(海域：年間平均値)

| 水域名 | 測定地点名 | 海 域 COD (mg/L) | | | | | | | | | | | | | | | | | | | | | | |
|--------------|----------------|----------------|-----|-----|-----|-----|-----|-----|-----|-----|-----|-----|-----|-----|-----|-----|-----|-----|-----|-----|-----|-----|-----|-----|
| | | 平7 | 8 | 9 | 10 | 11 | 12 | 13 | 14 | 15 | 16 | 17 | 18 | 19 | 20 | 21 | 22 | 23 | 24 | 25 | 26 | 27 | 28 | 29 |
| 県北沿岸 海 域 | 4 基準点平均 (A) | 1.6 | 1.5 | 1.5 | 1.4 | 1.4 | 1.5 | 1.3 | 1.5 | 1.4 | 1.4 | 1.5 | 1.6 | 1.2 | 1.3 | 1.2 | 1.4 | 1.4 | 1.6 | 1.6 | 1.3 | 1.5 | 1.4 | 1.2 |
| 勝 浦 川 河 口 | 勝浦浜橋 (B) | 2.5 | 2.8 | 2.4 | 1.8 | 1.9 | 2.1 | 2.1 | 1.9 | 2.0 | 1.5 | 1.8 | 1.7 | 1.9 | 1.7 | 1.8 | 1.7 | 1.5 | 1.4 | 1.7 | 1.7 | 1.7 | 1.8 | 1.9 |
| 小松島港 | 3 基準点平均 (B) | 2.0 | 2.2 | 2.2 | 2.2 | 2.6 | 2.0 | 2.3 | 2.0 | 2.1 | 1.5 | 1.7 | 2.0 | 1.7 | 1.9 | 1.6 | 1.6 | 2.0 | 1.9 | 2.1 | 1.7 | 2.1 | 1.9 | 1.8 |
| | 1 基準点 (C) | 2.0 | 2.5 | 2.3 | 2.4 | 2.9 | 2.3 | 2.6 | 2.1 | 2.3 | 1.6 | 1.9 | 2.3 | 1.9 | 2.3 | 2.0 | 2.0 | 2.2 | 2.1 | 2.4 | 1.9 | 2.2 | 1.8 | 1.9 |
| 那 賀 川 河 口 | 那賀川鉄橋 (A) | 2.6 | 1.7 | 1.7 | 1.5 | 1.9 | 1.9 | 2.4 | 2.2 | 1.6 | 1.5 | 1.6 | 1.5 | 1.9 | 1.3 | 1.9 | 1.7 | 1.6 | 1.9 | 1.7 | 1.7 | 1.8 | 1.9 | 1.7 |
| 富 岡 港 | 3 基準点平均 (C) | 5.2 | 5.3 | 5.4 | 5.5 | 5.1 | 5.5 | 5.2 | 5.6 | 5.2 | 5.0 | 5.2 | 4.9 | 4.5 | 3.3 | 3.8 | 3.6 | 3.5 | 3.5 | 4.3 | 3.1 | 3.4 | 3.8 | 3.6 |
| 樺 泊 湾 | 2 基準点平均 (A) | 1.5 | 1.6 | 1.8 | 1.7 | 1.4 | 1.6 | 1.8 | 1.5 | 1.8 | 1.4 | 1.5 | 1.4 | 1.3 | 1.3 | 1.2 | 1.3 | 1.4 | 1.5 | 1.6 | 1.5 | 1.6 | 1.5 | 1.5 |
| 県南沿岸 海 域 | 3 基準点平均 (A) | 1.0 | 0.9 | 1.0 | 1.1 | 0.9 | 1.0 | 1.0 | 1.0 | 1.2 | 1.0 | 1.1 | 1.3 | 0.9 | 0.8 | 0.9 | 0.8 | 0.9 | 0.9 | 1.1 | 1.0 | 1.1 | 1.2 | 1.1 |
| 紀伊水道 海 域 | 3 基準点平均 (A) | 1.3 | 1.4 | 1.4 | 1.6 | 1.3 | 1.3 | 1.4 | 1.5 | 1.6 | 1.3 | 1.4 | 1.5 | 1.2 | 1.2 | 1.2 | 1.2 | 1.2 | 1.3 | 1.5 | 1.3 | 1.4 | 1.3 | 1.4 |
| | 1 基準点 (B) | 2.1 | 2.1 | 1.8 | 2.1 | 1.9 | 2.0 | 1.9 | 2.4 | 2.5 | 1.8 | 2.2 | 2.1 | 1.9 | 1.9 | 1.6 | 1.8 | 1.9 | 1.9 | 2.2 | 1.8 | 1.9 | 1.9 | 1.8 |
| 橘 港 | 3 基準点平均 (A) | 1.6 | 1.6 | 1.8 | 1.8 | 1.5 | 1.5 | 1.7 | 1.4 | 1.5 | 1.3 | 1.4 | 1.4 | 1.3 | 1.3 | 1.1 | 1.3 | 1.4 | 1.4 | 1.4 | 1.4 | 1.5 | 1.4 | 1.4 |

注) 1 CODの値は、昭和50年度までは総検体の年平均値であり、51年度以降は日間平均値の年平均値です。

2 橘港については、平成7年4月18日にA類型に指定しました。

3 橘港の測定地点数は、昭和47、48年度は1地点、49年度は4地点、50年度は2地点、51年度は3地点、52年度～平成6年度までは5地点、7年度以降は3地点です。

(海域：年間75%値)

| 水域名 | 測定地点名 | 海 域 COD (mg/L) | | | | | | | | | | | | | | | | | | | | | | | |
|-------------|----------|----------------|----|----|----|-----|-----|-----|-----|-----|-----|-----|-----|-----|-----|-----|-----|-----|-----|-----|-----|-----|-----|-----|--|
| | | 昭47 | 48 | 49 | 50 | 51 | 52 | 53 | 54 | 55 | 56 | 57 | 58 | 59 | 60 | 61 | 62 | 63 | 平元 | 2 | 3 | 4 | 5 | 6 | |
| 県北沿岸 海 域 | st-1(A) | - | - | - | - | 1.5 | 1.3 | 1.4 | 1.3 | 1.2 | 1.3 | 1.6 | 1.3 | 1.3 | 1.3 | 1.6 | 1.0 | 1.3 | 1.5 | 1.1 | 1.0 | 1.2 | 1.2 | 1.6 | |
| | st-2(A) | - | - | - | - | 1.6 | 1.3 | 1.4 | 1.3 | 1.0 | 1.3 | 1.6 | 1.5 | 1.4 | 1.3 | 1.3 | 1.2 | 1.2 | 1.4 | 0.9 | 1.0 | 1.3 | 1.4 | 1.4 | |
| | st-3(A) | - | - | - | - | 1.3 | 1.3 | 1.6 | 1.6 | 1.1 | 1.6 | 1.7 | 1.5 | 1.4 | 1.2 | 1.6 | 1.2 | 1.4 | 1.4 | 1.3 | 1.2 | 1.6 | 1.4 | 1.5 | |
| | st-4(A) | - | - | - | - | 1.0 | 1.0 | 1.0 | 1.1 | 0.7 | 1.1 | 1.1 | 1.3 | 1.2 | 1.2 | 1.2 | 0.9 | 1.1 | 1.3 | 0.8 | 0.8 | 1.2 | 1.3 | 1.5 | |
| 勝浦川河口 | 勝浦浜橋(B) | - | - | - | - | 1.4 | 1.3 | 1.3 | 1.3 | 1.9 | 1.9 | 1.8 | 2.0 | 2.0 | 2.2 | 2.1 | 1.9 | 2.0 | 2.0 | 2.4 | 1.9 | 2.0 | 1.8 | 2.7 | |
| 小松島港 | st-1(B) | - | - | - | - | 1.9 | 1.4 | 1.8 | 1.6 | 1.5 | 2.4 | 2.6 | 2.3 | 2.1 | 1.9 | 2.2 | 1.4 | 2.4 | 1.9 | 2.1 | 2.2 | 2.3 | 2.0 | 2.3 | |
| | st-2(B) | - | - | - | - | 2.4 | 1.4 | 1.7 | 1.7 | 1.9 | 2.1 | 3.1 | 1.8 | 2.2 | 2.4 | 1.9 | 1.6 | 2.3 | 2.4 | 0.8 | 1.8 | 2.3 | 2.2 | 2.5 | |
| | st-3(B) | - | - | - | - | 1.4 | 1.3 | 1.6 | 1.4 | 2.0 | 2.1 | 2.5 | 2.3 | 2.2 | 1.9 | 2.2 | 1.3 | 1.7 | 1.8 | 1.9 | 1.9 | 2.2 | 1.9 | 2.0 | |
| | st-4 (C) | - | - | - | - | 1.9 | 1.5 | 1.5 | 1.6 | 2.1 | 2.3 | 2.4 | 3.2 | 2.5 | 2.1 | 2.3 | 1.8 | 2.1 | 2.3 | 2.0 | 1.8 | 2.2 | 2.3 | 2.6 | |
| 那賀川河口 | 那賀川鉄橋(A) | - | - | - | - | 1.1 | 1.1 | 1.5 | 1.3 | 1.8 | 2.2 | 1.8 | 1.4 | 1.5 | 1.9 | 1.6 | 1.7 | 1.7 | 1.5 | 1.6 | 1.2 | 2.1 | 1.8 | 2.7 | |
| 富岡港 | st-1 (C) | - | - | - | - | 3.0 | 3.4 | 3.5 | 4.3 | 4.4 | 4.4 | 3.9 | 4.2 | 3.8 | 4.5 | 5.0 | 3.9 | 4.4 | 3.8 | 3.3 | 4.3 | 4.5 | 4.7 | 5.1 | |
| | st-2 (C) | - | - | - | - | 3.8 | 3.2 | 3.6 | 4.3 | 4.9 | 4.7 | 4.9 | 4.9 | 4.6 | 4.7 | 4.2 | 4.0 | 4.6 | 3.9 | 3.7 | 3.4 | 4.1 | 4.4 | 5.0 | |
| | st-3 (C) | - | - | - | - | 4.1 | 4.5 | 3.9 | 6.6 | 5.0 | 5.4 | 6.1 | 5.6 | 5.6 | 5.5 | 6.0 | 5.1 | 6.3 | 5.6 | 4.1 | 4.1 | 4.9 | 4.7 | 6.4 | |
| 椿泊湾 | st-1(A) | - | - | - | - | 1.2 | 1.1 | 1.0 | 1.2 | 1.5 | 1.3 | 1.7 | 1.3 | 1.1 | 1.5 | 1.7 | 1.0 | 1.3 | 1.2 | 1.1 | 2.0 | 1.5 | 1.9 | 1.3 | |
| | st-2(A) | - | - | - | - | 1.1 | 1.2 | 1.0 | 1.2 | 1.8 | 1.3 | 1.4 | 1.4 | 1.0 | 1.5 | 1.5 | 0.7 | 1.3 | 1.2 | 1.1 | 1.7 | 1.4 | 1.5 | 1.4 | |
| 県南沿岸 海 域 | st-1(A) | - | - | - | - | 1.1 | 0.9 | 0.8 | 0.8 | 1.0 | 1.0 | 1.1 | 1.3 | 1.2 | 1.0 | 0.9 | 0.8 | 1.2 | 1.1 | 0.8 | 1.1 | 1.2 | 1.4 | 1.2 | |
| | st-2(A) | - | - | - | - | 0.9 | 0.6 | 0.6 | 0.6 | 1.0 | 0.8 | 1.0 | 1.0 | 0.9 | 1.0 | 0.8 | 0.7 | 1.1 | 0.9 | 0.8 | 0.9 | 0.7 | 1.3 | 0.8 | |
| | st-3(A) | - | - | - | - | 0.7 | 0.5 | 0.6 | 0.7 | 0.7 | 0.6 | 1.1 | 0.9 | 0.6 | 0.8 | 0.8 | 0.5 | 1.0 | 0.7 | 0.8 | 0.7 | 0.6 | 0.9 | 0.8 | |
| 紀伊水道 海 域 | st-1(A) | - | - | - | - | 1.2 | - | 1.0 | 1.2 | 1.1 | 0.9 | 1.2 | 1.3 | 1.2 | 1.3 | 1.0 | 1.2 | 1.1 | 1.3 | 1.3 | 1.0 | 1.2 | 1.3 | 1.3 | |
| | st-2(A) | - | - | - | - | 1.3 | - | 1.5 | 1.0 | 1.3 | 1.0 | 1.5 | 1.6 | 1.4 | 1.7 | 1.4 | 1.3 | 1.3 | 1.2 | 1.3 | 1.0 | 1.6 | 1.4 | 1.4 | |
| | st-3(A) | - | - | - | - | 1.2 | - | 1.1 | 1.1 | 1.2 | 1.1 | 1.4 | 1.5 | 1.1 | 1.7 | 1.4 | 1.2 | 1.4 | 1.0 | 1.4 | 1.0 | 1.0 | 1.3 | 1.4 | |
| | st-9(B) | - | - | - | - | 1.2 | - | 1.5 | 1.6 | 2.2 | 1.9 | 2.0 | 2.8 | 1.7 | 2.1 | 2.0 | 1.9 | 1.8 | 1.5 | 1.5 | 1.3 | 1.7 | 1.9 | 2.2 | |
| 橘 港 | st-1(A) | - | - | - | - | - | - | - | - | - | - | - | - | - | - | - | - | - | - | - | - | - | - | - | |
| | st-2(A) | - | - | - | - | - | - | - | - | - | - | - | - | - | - | - | - | - | - | - | - | - | - | - | |
| | st-3(A) | - | - | - | - | - | - | - | - | - | - | - | - | - | - | - | - | - | - | - | - | - | - | - | |

注) 1 CODの値は、日間平均値の年間の75%値です。

2 橘港については、A類型で平成7年4月18日に指定しました。

(海域：年間75%値)

| 水域名 | 測定地点名 | 海 域 COD (mg/L) | | | | | | | | | | | | | | | | | | | | | | |
|-------------|----------|----------------|-----|-----|-----|-----|-----|-----|-----|-----|-----|-----|-----|-----|-----|-----|-----|-----|-----|-----|-----|-----|-----|-----|
| | | 平7 | 8 | 9 | 10 | 11 | 12 | 13 | 14 | 15 | 16 | 17 | 18 | 19 | 20 | 21 | 22 | 23 | 24 | 25 | 26 | 27 | 28 | 29 |
| 県北沿岸 海 域 | st-1(A) | 1.6 | 1.6 | 1.9 | 1.7 | 1.6 | 1.8 | 1.4 | 1.7 | 1.6 | 1.6 | 1.5 | 1.8 | 1.3 | 1.5 | 1.3 | 1.6 | 1.8 | 1.9 | 1.8 | 1.6 | 1.6 | 1.7 | 1.5 |
| | st-2(A) | 1.7 | 1.8 | 1.6 | 1.6 | 1.5 | 1.6 | 1.5 | 1.6 | 1.6 | 1.5 | 1.5 | 1.9 | 1.3 | 1.3 | 1.3 | 1.5 | 1.4 | 1.6 | 1.7 | 1.4 | 1.7 | 1.5 | 1.4 |
| | st-3(A) | 1.4 | 1.8 | 1.5 | 1.4 | 1.6 | 1.5 | 1.5 | 1.6 | 1.8 | 1.6 | 1.7 | 1.8 | 1.4 | 1.5 | 1.3 | 1.5 | 1.5 | 1.7 | 1.7 | 1.4 | 1.6 | 1.6 | 1.3 |
| | st-4(A) | 1.5 | 1.5 | 1.4 | 1.3 | 1.4 | 1.5 | 1.4 | 1.5 | 1.4 | 1.3 | 1.5 | 1.6 | 1.1 | 1.3 | 1.1 | 1.2 | 1.2 | 1.5 | 1.5 | 1.3 | 1.3 | 1.5 | 1.2 |
| 勝浦川河口 | 勝浦浜橋(B) | 2.7 | 3.0 | 2.4 | 2.3 | 2.4 | 2.6 | 2.5 | 2.0 | 2.0 | 1.8 | 1.8 | 1.8 | 2.2 | 1.9 | 2.3 | 1.9 | 1.5 | 1.5 | 1.9 | 1.8 | 1.7 | 2.1 | 2.1 |
| 小松島港 | st-1(B) | 2.7 | 2.2 | 2.1 | 2.8 | 2.7 | 2.4 | 2.7 | 2.7 | 2.5 | 1.5 | 1.8 | 2.3 | 1.9 | 2.1 | 1.9 | 1.6 | 2.3 | 2.0 | 2.1 | 1.7 | 2.6 | 2.0 | 1.8 |
| | st-2(B) | 2.1 | 2.2 | 2.5 | 2.9 | 3.1 | 2.4 | 2.7 | 2.4 | 2.4 | 1.7 | 1.8 | 2.7 | 1.9 | 2.1 | 1.7 | 1.5 | 2.3 | 1.9 | 2.3 | 1.6 | 2.5 | 2.2 | 1.9 |
| | st-3(B) | 2.5 | 2.0 | 2.1 | 2.7 | 2.8 | 2.3 | 2.5 | 2.2 | 2.4 | 1.5 | 1.8 | 1.9 | 1.7 | 2.0 | 1.6 | 1.5 | 2.0 | 2.1 | 2.2 | 1.7 | 2.2 | 2.0 | 1.8 |
| | st-4 (C) | 2.4 | 2.8 | 2.4 | 2.8 | 3.0 | 2.2 | 2.9 | 2.6 | 2.9 | 1.9 | 2.0 | 2.3 | 2.4 | 3.2 | 2.7 | 2.2 | 2.3 | 2.3 | 2.7 | 2.2 | 2.6 | 2.1 | 2.2 |
| 那賀川河口 | 那賀川鉄橋(A) | 2.9 | 1.9 | 1.8 | 1.7 | 2.2 | 2.4 | 2.7 | 2.6 | 1.7 | 1.7 | 1.7 | 2.0 | 1.6 | 2.1 | 1.8 | 1.7 | 2.0 | 1.9 | 1.8 | 2.0 | 2.2 | 2.0 | |
| 富岡港 | st-1 (C) | 5.9 | 5.5 | 5.8 | 6.2 | 5.8 | 6.5 | 4.9 | 6.0 | 5.8 | 5.4 | 5.2 | 5.4 | 4.4 | 3.6 | 3.8 | 3.9 | 4.8 | 4.1 | 4.6 | 3.8 | 4.1 | 4.1 | 3.9 |
| | st-2 (C) | 5.4 | 5.8 | 6.1 | 7.2 | 5.4 | 5.0 | 6.3 | 5.8 | 5.7 | 5.0 | 6.2 | 4.8 | 5.0 | 4.0 | 4.3 | 4.6 | 3.9 | 4.3 | 5.0 | 3.8 | 4.2 | 4.4 | 3.8 |
| | st-3 (C) | 6.6 | 7.2 | 6.4 | 6.5 | 5.4 | 5.9 | 6.2 | 6.0 | 6.3 | 5.7 | 6.3 | 5.2 | 5.5 | 4.0 | 5.0 | 4.7 | 4.2 | 4.4 | 4.6 | 3.3 | 4.3 | 5.6 | 4.3 |
| 椿泊湾 | st-1(A) | 1.5 | 1.6 | 1.9 | 2.0 | 1.7 | 1.8 | 2.0 | 1.6 | 1.8 | 1.6 | 1.7 | 1.5 | 1.5 | 1.5 | 1.3 | 1.4 | 1.5 | 1.6 | 1.6 | 1.5 | 1.7 | 1.8 | 1.7 |
| | st-2(A) | 1.7 | 1.5 | 1.9 | 1.8 | 1.6 | 1.7 | 1.9 | 1.5 | 2.0 | 1.5 | 1.5 | 1.5 | 1.2 | 1.3 | 1.2 | 1.4 | 1.4 | 1.5 | 1.6 | 1.4 | 1.5 | 1.5 | 1.6 |
| 県南沿岸 海 域 | st-1(A) | 1.2 | 1.1 | 1.2 | 1.3 | 1.3 | 1.5 | 1.3 | 1.2 | 1.3 | 1.3 | 1.3 | 1.7 | 1.0 | 1.0 | 1.0 | 1.1 | 1.1 | 1.0 | 1.6 | 1.1 | 1.4 | 1.4 | 1.5 |
| | st-2(A) | 1.0 | 0.8 | 1.1 | 1.2 | 1.0 | 1.3 | 1.1 | 1.0 | 1.2 | 1.1 | 1.3 | 1.4 | 1.0 | 0.9 | 1.0 | 1.0 | 1.0 | 1.1 | 1.3 | 0.9 | 1.2 | 1.2 | 1.2 |
| | st-3(A) | 0.9 | 0.9 | 1.0 | 1.1 | 0.8 | 1.0 | 1.1 | 1.1 | 1.2 | 1.0 | 1.1 | 1.2 | 1.1 | 0.9 | 0.9 | 0.9 | 0.9 | 0.9 | 1.2 | 1.1 | 1.2 | 1.1 | 1.0 |
| 紀伊水道 海 域 | st-1(A) | 1.2 | 1.4 | 1.5 | 1.5 | 1.4 | 1.4 | 1.5 | 1.4 | 1.5 | 1.3 | 1.4 | 1.5 | 1.4 | 1.3 | 1.3 | 1.2 | 1.2 | 1.3 | 1.5 | 1.3 | 1.4 | 1.4 | 1.3 |
| | st-2(A) | 1.5 | 1.4 | 1.7 | 1.8 | 1.5 | 1.3 | 1.5 | 1.6 | 1.5 | 1.4 | 1.6 | 1.6 | 1.3 | 1.3 | 1.3 | 1.2 | 1.3 | 1.5 | 1.6 | 1.4 | 1.5 | 1.4 | 1.4 |
| | st-3(A) | 1.6 | 1.6 | 1.8 | 1.9 | 1.4 | 1.8 | 1.5 | 1.5 | 1.8 | 1.4 | 1.5 | 1.9 | 1.2 | 1.2 | 1.1 | 1.3 | 1.4 | 1.5 | 1.6 | 1.3 | 1.5 | 1.5 | 1.6 |
| | st-9(B) | 2.0 | 2.1 | 2.0 | 2.4 | 2.1 | 2.3 | 2.2 | 2.5 | 2.6 | 1.9 | 2.4 | 2.4 | 2.2 | 2.3 | 1.7 | 1.9 | 2.2 | 2.1 | 2.5 | 1.8 | 2.1 | 1.9 | 2.0 |
| 橘 港 | st-1(A) | 1.7 | 1.5 | 2.0 | 1.9 | 1.7 | 1.7 | 1.7 | 1.6 | 1.8 | 1.4 | 1.6 | 1.6 | 1.4 | 1.4 | 1.3 | 1.4 | 1.5 | 1.5 | 1.5 | 1.5 | 1.8 | 1.6 | 1.5 |
| | st-2(A) | 1.8 | 1.9 | 1.9 | 2.1 | 1.7 | 1.9 | 1.8 | 1.5 | 1.6 | 1.4 | 1.5 | 1.5 | 1.4 | 1.3 | 1.2 | 1.3 | 1.4 | 1.6 | 1.5 | 1.4 | 1.5 | 1.6 | 1.5 |
| | st-3(A) | 1.8 | 1.9 | 2.2 | 2.1 | 1.8 | 1.7 | 1.7 | 1.7 | 1.6 | 1.6 | 1.7 | 1.6 | 1.5 | 1.4 | 1.2 | 1.4 | 1.4 | 1.5 | 1.5 | 1.4 | 1.6 | 1.5 | 1.6 |

注) 1 CODの値は、日間平均値の年間の75%値です。

2 橘港については、A類型で平成7年4月18日に指定しました。

(6) 測定項目の単位

| | 項目 | 単位 | |
|------------------|---------------------------|-----------|------|
| 一般項目 | 採取水深 | m | |
| | 全水深 | m | |
| | 透明度 | m | |
| 生活環境項目 | pH | — | |
| | DO | mg/L | |
| | BOD | mg/L | |
| | COD | mg/L | |
| | SS | mg/L | |
| | 大腸菌群数 | MPN/100mL | |
| | n-ヘキサン抽出物質(油分等) | mg/L | |
| | 全窒素 | mg/L | |
| | 全りん | mg/L | |
| | 全亜鉛 | mg/L | |
| | ノニルフェノール | mg/L | |
| | 直鎖アルキルベンゼンスルホン酸及びその塩(LAS) | mg/L | |
| | 底層溶存酸素量 | mg/L | |
| | 健康項目 | カドミウム | mg/L |
| | | 全シアン | mg/L |
| | | 鉛 | mg/L |
| | | 六価クロム | mg/L |
| 砒素 | | mg/L | |
| 総水銀 | | mg/L | |
| (アルキル水銀) | | mg/L | |
| PCB | | mg/L | |
| トリクロロエチレン | | mg/L | |
| テトラクロロエチレン | | mg/L | |
| 四塩化炭素 | | mg/L | |
| ジクロロメタン | | mg/L | |
| 1, 2-ジクロロエタン | | mg/L | |
| 1, 1, 1-トリクロロエタン | | mg/L | |
| 1, 1, 2-トリクロロエタン | | mg/L | |
| 1, 1-ジクロロエチレン | | mg/L | |
| シス-1, 2ジクロロエチレン※ | | mg/L | |
| 1, 3-ジクロロプロペン | | mg/L | |
| チウラム | | mg/L | |
| シマジン | | mg/L | |
| チオベンカルブ | | mg/L | |
| ベンゼン | | mg/L | |
| セレン | | mg/L | |
| 硝酸性窒素及び亜硝酸性窒素 | | mg/L | |
| ふっ素 | | mg/L | |
| ほう素 | | mg/L | |
| 1, 4-ジオキサン | | mg/L | |
| 1, 2-ジクロロエチレン※ | mg/L | | |
| 要監視項目 | クロロホルム | mg/L | |
| | トランス-1, 2-ジクロロエチレン※ | mg/L | |
| | 1, 2-ジクロロプロパン | mg/L | |
| | p-ジクロロベンゼン | mg/L | |
| | イソキサチオン | mg/L | |
| | ダイアジノン | mg/L | |

| | 項目 | 単位 |
|----------------|----------------|---------|
| 要監視項目 | フェニトロチオン(MEP) | mg/L |
| | イソプロチオラン | mg/L |
| | オキシ銅(有機銅) | mg/L |
| | クロロタロニル(TPN) | mg/L |
| | プロピザミド | mg/L |
| | EPN | mg/L |
| | ジクロロボス(DDVP) | mg/L |
| | フェノブカルブ(BPMC) | mg/L |
| | イプロベンホス(IBP) | mg/L |
| | クロルニトロフェン(CNP) | mg/L |
| | トルエン | mg/L |
| | キシレン | mg/L |
| | フタル酸ジエチルヘキシル | mg/L |
| | ニッケル | mg/L |
| | モリブデン | mg/L |
| | アンチモン | mg/L |
| | 塩化ビニルモノマー※2 | mg/L |
| | エピクロロヒドリン | mg/L |
| | 全マンガン | mg/L |
| | ウラン | mg/L |
| 係水生要生物監視項目に | クロロホルム | mg/L |
| | フェノール | mg/L |
| | ホルムアルデヒド | mg/L |
| | 4-t-オクチルフェノール | mg/L |
| | アニリン | mg/L |
| 2, 4-ジクロロフェノール | mg/L | |
| 特殊項目 | 銅 | mg/L |
| | 鉄(溶解性) | mg/L |
| | マンガン(溶解性) | mg/L |
| | 総クロム | mg/L |
| その他項目 | アンモニア性窒素 | mg/L |
| | りん酸態りん | mg/L |
| | クロロフィルa | µg/L |
| | 濁度 | 度 |
| | 塩素イオン | mg/L |
| | MBAS | mg/L |
| | 塩素量 | ‰ |
| | 有機態窒素 | mg/L |
| | 導電率 | µS/cm |
| | 水位(AP) | m |
| | 透視度 | 度(cm) |
| | 水色 | — |
| | 2-MIB | µg/L |
| | ジオスミン | µg/L |
| | ふん便性大腸菌群数 | 個/100mL |
| | トリハロメタン生成能 | mg/L |
| | マンガン | mg/L |
| ATU-BOD | mg/L | |
| TOC | mg/L | |

※地下水については、シス-1, 2ジクロロエチレン及びトランス-1, 2ジクロロエチレンの含量である1, 2ジクロロエチレンが環境基準項目である。

※2地下水においては環境基準項目である。

測定地点一覧

・河川

*：環境基準点

| 地点統一番号 | 水系名称 | 測定点 | 測定機関 |
|--------|--------|---------|------------------|
| 001-01 | 吉野川上流 | *大川橋 | 西部局 |
| 002-01 | 吉野川下流 | *高瀬橋 | 国交省徳島、保環センター |
| 002-51 | | 脇町潜水橋 | 国交省徳島 |
| 002-52 | | 吉野川大橋 | 徳島市 |
| 002-53 | | 送電線下 | 徳島市 |
| 003-01 | 旧吉野川上流 | *市場橋 | 国交省徳島 |
| 003-51 | | 藍園橋 | 保環センター |
| 003-52 | | 共栄橋 | 北島町 |
| 003-54 | | 牛屋島橋 | 国交省徳島 |
| 003-55 | | 河口堰上流側 | 保環センター |
| 004-01 | 旧吉野川下流 | *大津橋 | 国交省徳島 |
| 005-01 | 今切川上流 | *鯛浜堰上流側 | 国交省徳島、北島町、保環センター |
| 005-51 | | 三ツ合橋 | 北島町 |
| 006-01 | 今切川下流 | *加賀須野橋 | 国交省徳島 |
| 006-51 | | 鯛浜橋 | 保環センター |
| 006-54 | | 鍋川合流点 | 北島町 |
| 006-55 | | 河口 | 保環センター |
| 007-01 | 撫養川 | *大里橋 | 保環センター |
| 007-52 | | 城見橋 | 鳴門市 |
| 008-01 | 新町川上流 | *新町橋 | 徳島市 |
| 008-51 | | 新町水門 | 徳島市 |
| 008-52 | | 三ツ合橋 | 徳島市 |
| 009-01 | 新町川下流 | *旧漁連前 | 徳島市 |
| 010-01 | 神田瀬川 | *神代橋 | 保環センター |
| 010-51 | | 西の口橋 | 保環センター |
| 011-02 | 那賀川上流 | *蔭谷橋 | 南部局 |
| 012-01 | 那賀川下流 | *那賀川橋 | 国交省那賀川、南部局 |
| 012-52 | | 田野橋 | 南部局 |
| 013-02 | 桑野川上流 | *桑野谷橋 | 南部局 |
| 014-01 | 桑野川下流 | *富岡新橋 | 国交省那賀川 |
| 014-52 | | 領家 | 国交省那賀川 |
| 014-53 | | タカラ橋 | 阿南市 |
| 015-01 | 岡川 | *文化橋 | 南部局 |
| 015-51 | | 西方潜水橋 | 南部局 |
| 015-52 | | 岡川橋 | 阿南市 |
| 016-01 | 勝浦川上流 | *福原大橋 | 保環センター |
| 017-01 | 勝浦川下流 | *飯谷橋 | 徳島市、保環センター |
| 017-53 | | 江田潜水橋 | 保環センター |
| 018-01 | 椿川 | *加茂前橋 | 南部局 |
| 018-51 | | 向川橋 | 阿南市 |
| 019-01 | | *大西橋 | 南部局 |
| 019-51 | 福井川 | 鉦打橋 | 南部局 |
| 019-52 | | 福井橋 | 阿南市 |
| 020-02 | 打樋川 | *天神橋 | 南部局 |
| 020-52 | | 引舟橋 | 阿南市 |
| 021-01 | 日和佐川 | *永田橋 | 南部局 |
| 021-51 | | 厄除橋 | 南部局 |
| 022-01 | 牟岐川 | *牟岐橋 | 南部局 |
| 022-52 | | 中央橋 | 南部局 |
| 023-01 | 海部川上流 | *吉野橋 | 南部局 |
| 024-01 | 海部川下流 | *新海部川橋 | 南部局 |
| 025-01 | 母川 | *母川橋 | 南部局 |
| 026-01 | 穴喰川 | *中角大橋 | 南部局 |
| 026-52 | | 穴喰橋 | 南部局 |
| 202-01 | 正法寺川 | 仁徳橋 | 徳島市 |
| 203-02 | 新池川 | 木津神橋 | 鳴門市 |
| 209-02 | 助任川 | 福島橋 | 徳島市 |
| 210-01 | 大岡川 | 大岡新橋 | 徳島市 |
| 211-01 | 田宮川 | 島田石橋 | 徳島市 |
| 211-03 | | 宮古橋 | 徳島市 |

| 地点統一番号 | 水系名称 | 測定点 | 測定機関 |
|--------|--------|-------|-------|
| 212-03 | 飯尾川 | 沢分橋跡 | 徳島市 |
| 213-01 | 園瀬川 | 園瀬橋 | 徳島市 |
| 213-03 | | 津田橋 | 徳島市 |
| 214-01 | 鮎喰川 | 梁瀬橋 | 徳島市 |
| 214-02 | | 鮎喰 | 国交省徳島 |
| 215-01 | 打樋川 | 樋門内側 | 徳島市 |
| 217-01 | 太田川 | 太田橋 | 小松島市 |
| 218-01 | 立江川 | 赤石樋門 | 小松島市 |
| 219-01 | 芝生川 | 弁天橋 | 小松島市 |
| 221-01 | 冷田川 | 冷田橋 | 徳島市 |
| 232-01 | 御座船入江川 | 山城屋橋 | 徳島市 |
| 250-01 | 貞光川 | 貞光 | 国交省徳島 |
| 251-01 | 穴吹川 | 穴吹 | 国交省徳島 |
| 260-01 | 鍋川 | 鍋川橋 | 北島町 |
| 280-01 | 宮島江湖川 | 相生橋 | 徳島市 |
| 300-02 | 銅山川 | 平和橋 | 西部局 |
| 301-01 | 大松川 | 新大松川橋 | 徳島市 |

・海域

| 地点統一番号 | 水系名称 | 測定点 | 測定機関 |
|--------|------------|--------|--------|
| 601-01 | 富岡港 | *st-1 | 保環センター |
| 601-02 | | *st-2 | 保環センター |
| 601-03 | | *st-3 | 保環センター |
| 601-51 | | st-4 | 保環センター |
| 602-01 | 小松島港 (C) | *st-4 | 保環センター |
| 603-01 | 小松島港 (B) | *st-1 | 保環センター |
| 603-02 | | *st-2 | 保環センター |
| 603-03 | | *st-3 | 保環センター |
| 604-01 | 那賀川河口 | *那賀川鉄橋 | 国交省那賀川 |
| 604-51 | | 富岡水門 | 国交省那賀川 |
| 605-01 | 勝浦川河口 | *勝浦浜橋 | 徳島市 |
| 606-01 | 椿泊湾 | *st-1 | 保環センター |
| 606-02 | | *st-2 | 保環センター |
| 607-01 | 県南沿岸海域 | *st-1 | 保環センター |
| 607-02 | | *st-2 | 保環センター |
| 607-03 | | *st-3 | 保環センター |
| 608-01 | 県北沿岸海域 | *st-1 | 保環センター |
| 608-02 | | *st-2 | 保環センター |
| 608-03 | | *st-3 | 保環センター |
| 608-04 | | *st-4 | 保環センター |
| 609-01 | 紀伊水道海域 (A) | *st-1 | 保環センター |
| 609-02 | | *st-2 | 保環センター |
| 609-03 | | *st-3 | 保環センター |
| 610-01 | 紀伊水道海域 (B) | *st-9 | 保環センター |
| 611-01 | 橋港 | *st-1 | 保環センター |
| 611-02 | | *st-2 | 保環センター |
| 611-03 | | *st-3 | 保環センター |
| 611-53 | | st-a | 保環センター |
| 611-54 | | st-b | 保環センター |
| 611-55 | | st-c | 保環センター |
| 702-51 | 富岡港 | st-6 | 保環センター |

- 注) 1. 西部局：徳島県西部総合県民局
 2. 南部局：徳島県南部総合県民局
 3. 国交省徳島：国土交通省徳島河川国道事務所
 4. 国交省那賀川：国土交通省那賀川河川事務所
 5. 保環センター：徳島県立保健製薬環境センター

| 水域名 (河川名等) | 地点名 | 地点統一番号 | 類型 | 達成 期間 | 調査 区分 | 採取 水深 | pH | | | | DO | | | | COD | | | | | | | 大腸菌群数 | | | | n-ヘキサン抽出物質_油分等 | | | | 底層DO | | | | | | | | | | | | | | | | | | | | |
|---------------|------|-----------|----|----------|----------|----------|-----|-----|---|----|-----|-----|---|----|--------------|-----|-----|---|----|-------|-----|-------|----|-----|-----|----------------|---|-----|--------------|------|-----|------|------|--------------|-----|------|-----|-----|--------------|-----|------|-----|-----|-----|-----|-----|-----|-----|-----|-----|
| | | | | | | | 最小値 | 最大値 | m | n | 最小値 | 最大値 | m | n | 日間平均値 平均値 | 最小値 | 最大値 | m | n | 日間平均値 | | | | | 最小値 | 最大値 | m | n | 日間平均値 平均値 | 最小値 | 最大値 | m | n | 日間平均値 平均値 | 最小値 | 最大値 | m | n | 日間平均値 平均値 | | | | | | | | | | | |
| | | | | | | | | | | | | | | | | | | | | 最小値 | 最大値 | x | y | 平均値 | | | | | | | | | | | | | | | | 中央値 | 75%値 | | | | | | | | | |
| 橋港 | St-1 | 36-611-01 | A | イ | 年間 | 10 | | | | | | | | | | | | | | | | | | | | | | | | | | | | | | | 6.4 | 10 | 7 | 8.4 | | | | | | | | | | |
| 橋港 | St-1 | 36-611-01 | A | イ | 年間 | 全層 | 8.1 | 8.3 | 0 | 24 | 6.3 | 10 | 7 | 24 | 8.1 | 0.8 | 2.1 | 1 | 24 | 0.8 | 1.8 | 0 | 12 | 1.4 | 1.4 | 1.5 | 2 | 170 | 0 | 4 | 79 | <0.5 | <0.5 | 0 | 2 | <0.5 | 6.4 | 10 | 12 | 7.9 | | | | | | | | | | |
| 橋港 | St-2 | 36-611-02 | A | イ | 年間 | 0.5 | 8.1 | 8.3 | 0 | 12 | 6.2 | 10 | 4 | 12 | 7.8 | 0.9 | 1.8 | 0 | 12 | 0.9 | 1.8 | 0 | 12 | 1.4 | 1.5 | 1.6 | 0 | 110 | 0 | 4 | 30 | <0.5 | <0.5 | 0 | 2 | <0.5 | | | | | | | | | | | | | | |
| 橋港 | St-2 | 36-611-02 | A | イ | 年間 | 2 | 8.1 | 8.3 | 0 | 12 | 6.1 | 9.9 | 5 | 12 | 7.8 | 0.8 | 2.0 | 0 | 12 | 0.8 | 2.0 | 0 | 12 | 1.4 | 1.5 | 1.5 | | | | | | | | | | | | | | | | | | | | | | | | |
| 橋港 | St-2 | 36-611-02 | A | イ | 年間 | 13 | | | | | | | | | | | | | | | | | | | | | | | | | | | | | | | | 6.6 | 8.2 | 4 | 7.1 | | | | | | | | | |
| 橋港 | St-2 | 36-611-02 | A | イ | 年間 | 14 | | | | | | | | | | | | | | | | | | | | | | | | | | | | | | | | 6.3 | 9.1 | 7 | 7.9 | | | | | | | | | |
| 橋港 | St-2 | 36-611-02 | A | イ | 年間 | 15 | | | | | | | | | | | | | | | | | | | | | | | | | | | | | | | | | 9.7 | 9.7 | 1 | 9.7 | | | | | | | | |
| 橋港 | St-2 | 36-611-02 | A | イ | 年間 | 全層 | 8.1 | 8.3 | 0 | 24 | 6.1 | 10 | 9 | 24 | 7.8 | 0.8 | 2.0 | 0 | 24 | 0.9 | 1.9 | 0 | 12 | 1.4 | 1.5 | 1.5 | 0 | 110 | 0 | 4 | 30 | <0.5 | <0.5 | 0 | 2 | <0.5 | 6.3 | 9.7 | 12 | 7.8 | | | | | | | | | | |
| 橋港 | St-3 | 36-611-03 | A | イ | 年間 | 0.5 | 8.1 | 8.3 | 0 | 12 | 6.0 | 10 | 4 | 12 | 7.9 | 1.0 | 2.0 | 0 | 12 | 1.0 | 2.0 | 0 | 12 | 1.4 | 1.4 | 1.5 | 0 | 79 | 0 | 4 | 22 | <0.5 | <0.5 | 0 | 2 | <0.5 | | | | | | | | | | | | | | |
| 橋港 | St-3 | 36-611-03 | A | イ | 年間 | 2 | 8.1 | 8.3 | 0 | 12 | 6.0 | 9.9 | 4 | 12 | 7.8 | 0.9 | 2.1 | 1 | 12 | 0.9 | 2.1 | 1 | 12 | 1.5 | 1.6 | 1.6 | | | | | | | | | | | | | | | | | | | | | | | | |
| 橋港 | St-3 | 36-611-03 | A | イ | 年間 | 6.1 | | | | | | | | | | | | | | | | | | | | | | | | | | | | | | | | 7.1 | 7.1 | 1 | 7.1 | | | | | | | | | |
| 橋港 | St-3 | 36-611-03 | A | イ | 年間 | 6.2 | | | | | | | | | | | | | | | | | | | | | | | | | | | | | | | | | 7.1 | 7.1 | 1 | 7.1 | | | | | | | | |
| 橋港 | St-3 | 36-611-03 | A | イ | 年間 | 6.3 | | | | | | | | | | | | | | | | | | | | | | | | | | | | | | | | | | 7.4 | 7.4 | 1 | 7.4 | | | | | | | |
| 橋港 | St-3 | 36-611-03 | A | イ | 年間 | 6.5 | | | | | | | | | | | | | | | | | | | | | | | | | | | | | | | | | | | 8.2 | 8.2 | 1 | 8.2 | | | | | | |
| 橋港 | St-3 | 36-611-03 | A | イ | 年間 | 6.6 | | | | | | | | | | | | | | | | | | | | | | | | | | | | | | | | | | | 7.7 | 7.7 | 1 | 7.7 | | | | | | |
| 橋港 | St-3 | 36-611-03 | A | イ | 年間 | 6.7 | | | | | | | | | | | | | | | | | | | | | | | | | | | | | | | | | | | | 9.1 | 9.1 | 1 | 9.1 | | | | | |
| 橋港 | St-3 | 36-611-03 | A | イ | 年間 | 6.9 | | | | | | | | | | | | | | | | | | | | | | | | | | | | | | | | | | | | 7.9 | 8.8 | 2 | 8.4 | | | | | |
| 橋港 | St-3 | 36-611-03 | A | イ | 年間 | 7 | | | | | | | | | | | | | | | | | | | | | | | | | | | | | | | | | | | | 5.9 | 5.9 | 1 | 5.9 | | | | | |
| 橋港 | St-3 | 36-611-03 | A | イ | 年間 | 7.1 | | | | | | | | | | | | | | | | | | | | | | | | | | | | | | | | | | | | | 10 | 10 | 1 | 10 | | | | |
| 橋港 | St-3 | 36-611-03 | A | イ | 年間 | 7.2 | | | | | | | | | | | | | | | | | | | | | | | | | | | | | | | | | | | | | | 6.4 | 6.4 | 1 | 6.4 | | | |
| 橋港 | St-3 | 36-611-03 | A | イ | 年間 | 7.3 | | | | | | | | | | | | | | | | | | | | | | | | | | | | | | | | | | | | | | 7.5 | 7.5 | 1 | 7.5 | | | |
| 橋港 | St-3 | 36-611-03 | A | イ | 年間 | 全層 | 8.1 | 8.3 | 0 | 24 | 6.0 | 10 | 8 | 24 | 7.9 | 0.9 | 2.1 | 1 | 24 | 1.1 | 2.1 | 1 | 12 | 1.5 | 1.4 | 1.6 | 0 | 79 | 0 | 4 | 22 | <0.5 | <0.5 | 0 | 2 | <0.5 | 5.9 | 10 | 12 | 7.8 | | | | | | | | | | |
| 富岡港 | St-6 | 36-702-51 | | | 年間 | 0.5 | 8.0 | 8.3 | | 12 | 6.6 | 9.8 | | 12 | 7.9 | 1.1 | 2.9 | | 12 | 1.1 | 2.9 | | 12 | 2.0 | 2.3 | 2.5 | | | | | | | | | | | | | | | | | | | | | | | | |
| 富岡港 | St-6 | 36-702-51 | | | 年間 | 2 | 8.1 | 8.3 | | 12 | 6.4 | 9.7 | | 12 | 7.8 | 1.1 | 1.9 | | 12 | 1.1 | 1.9 | | 12 | 1.4 | 1.4 | 1.6 | | | | | | | | | | | | | | | | | | | | | | | | |
| 富岡港 | St-6 | 36-702-51 | | | 年間 | 11 | | | | | | | | | | | | | | | | | | | | | | | | | | | | | | | | | | | | | | | 7.6 | 7.6 | 1 | 7.6 | | |
| 富岡港 | St-6 | 36-702-51 | | | 年間 | 12 | | | | | | | | | | | | | | | | | | | | | | | | | | | | | | | | | | | | | | | | 8.3 | 8.3 | 1 | 8.3 | |
| 富岡港 | St-6 | 36-702-51 | | | 年間 | 13 | | | | | | | | | | | | | | | | | | | | | | | | | | | | | | | | | | | | | | | | | 6.3 | 9.6 | 7 | 8.1 |
| 富岡港 | St-6 | 36-702-51 | | | 年間 | 14 | | | | | | | | | | | | | | | | | | | | | | | | | | | | | | | | | | | | | | | | | 6.5 | 7.3 | 3 | 6.8 |
| 富岡港 | St-6 | 36-702-51 | | | 年間 | 全層 | 8.0 | 8.3 | | 24 | 6.4 | 9.8 | | 24 | 7.9 | 1.1 | 2.9 | | 24 | 1.3 | 2.1 | | 12 | 1.8 | 1.9 | 2.1 | | | | | | | | | | | | | | | | | | | | 6.3 | 9.6 | 12 | 7.8 | |

(備考) k:検出回数、m:環境基準値を超える検体数、n:総検体数、x:環境基準に値しない日数、y:総観測日
採取水深「全層」は全ての採取位置の検体の平均
採取水深「上層(表層)」は採取位置が表層である検体の平均

2017年度 公共用水域水質測定結果 地点別総括表 全窒素・全燐

| 水域名 (河川名等) | 地点名 | 地点統一番号 | 類型 | 達成 期間 | 調査 区分 | 採取 水深 | 全窒素 | | | | | | | | | 全燐 | | | | | | | | |
|---------------|-------|-----------|----|----------|----------|----------|------|------|----|------|-------|------|------|-------|-------|-------|-------|-------|----|-------|-----|---|---|-----|
| | | | | | | | 最小値 | 最大値 | m | n | 日間平均値 | | | | | 最小値 | 最大値 | m | n | 日間平均値 | | | | |
| | | | | | | | | | | | 最小値 | 最大値 | x | y | 平均値 | | | | | 最小値 | 最大値 | x | y | 平均値 |
| 冷田川 | 冷田橋 | 36-221-01 | | 年間 | 年間 | 全層 | 1.7 | 2.1 | 6 | 1.7 | 2.1 | 6 | 1.9 | 0.18 | 0.38 | 6 | 0.18 | 0.38 | 6 | 0.24 | | | | |
| 御座船入江川 | 山城屋橋 | 36-232-01 | | 年間 | 年間 | 全層 | 1.2 | 5.7 | 6 | 1.2 | 5.7 | 6 | 3.6 | 0.27 | 0.95 | 6 | 0.27 | 0.95 | 6 | 0.54 | | | | |
| 貞光川 | 貞光 | 36-250-01 | | 年間 | 年間 | 全層 | 0.43 | 0.71 | 4 | 0.43 | 0.71 | 4 | 0.56 | 0.014 | 0.047 | 4 | 0.014 | 0.047 | 4 | 0.028 | | | | |
| 穴吹川 | 穴吹 | 36-251-01 | | 年間 | 年間 | 全層 | 0.18 | 0.60 | 4 | 0.18 | 0.60 | 4 | 0.35 | 0.004 | 0.017 | 4 | 0.004 | 0.017 | 4 | 0.011 | | | | |
| 宮島江湖川 | 相生橋 | 36-280-01 | | 年間 | 年間 | 全層 | 0.61 | 0.80 | 6 | 0.61 | 0.80 | 6 | 0.73 | 0.067 | 0.36 | 6 | 0.067 | 0.36 | 6 | 0.15 | | | | |
| 銅山川 | 平和橋 | 36-300-02 | | 年間 | 年間 | 全層 | 0.44 | 0.82 | 6 | 0.44 | 0.82 | 6 | 0.59 | 0.006 | 0.010 | 6 | 0.006 | 0.010 | 6 | 0.008 | | | | |
| 大松川 | 新大松川橋 | 36-301-01 | | 年間 | 年間 | 全層 | 0.69 | 1.4 | 6 | 0.69 | 1.4 | 6 | 0.95 | 0.090 | 0.29 | 6 | 0.090 | 0.29 | 6 | 0.15 | | | | |
| 小松島港(B) | St-3 | 36-603-03 | Ⅲ | イ | 年間 | 0.5 | 0.15 | 0.63 | 1 | 12 | 0.15 | 0.63 | 1 | 12 | 0.24 | 0.019 | 0.058 | 1 | 12 | 0.028 | | | | |
| 小松島港(B) | St-3 | 36-603-03 | Ⅲ | イ | 年間 | 上層(表層) | 0.15 | 0.63 | 1 | 12 | 0.15 | 0.63 | 1 | 12 | 0.24 | 0.019 | 0.058 | 1 | 12 | 0.028 | | | | |
| 那賀川河口 | 那賀川鉄橋 | 36-604-01 | | 年間 | 年間 | 0.7 | 0.19 | 0.22 | 2 | 0.19 | 0.22 | 2 | 0.21 | 0.015 | 0.024 | 2 | 0.015 | 0.024 | 2 | 0.020 | | | | |
| 那賀川河口 | 那賀川鉄橋 | 36-604-01 | | 年間 | 年間 | 0.8 | 0.18 | 0.22 | 2 | 0.18 | 0.22 | 2 | 0.20 | 0.015 | 0.016 | 2 | 0.015 | 0.016 | 2 | 0.016 | | | | |
| 那賀川河口 | 那賀川鉄橋 | 36-604-01 | | 年間 | 年間 | 0.9 | 0.13 | 0.22 | 8 | 0.13 | 0.22 | 8 | 0.19 | 0.008 | 0.025 | 8 | 0.008 | 0.025 | 8 | 0.017 | | | | |
| 那賀川河口 | 那賀川鉄橋 | 36-604-01 | | 年間 | 年間 | 1 | 0.18 | 0.22 | 3 | 0.18 | 0.22 | 3 | 0.20 | 0.016 | 0.021 | 3 | 0.016 | 0.021 | 3 | 0.018 | | | | |
| 那賀川河口 | 那賀川鉄橋 | 36-604-01 | | 年間 | 年間 | 1.1 | 0.30 | 0.30 | 1 | 0.30 | 0.30 | 1 | 0.30 | 0.019 | 0.019 | 1 | 0.019 | 0.019 | 1 | 0.019 | | | | |
| 那賀川河口 | 那賀川鉄橋 | 36-604-01 | | 年間 | 年間 | 1.8 | 0.22 | 0.22 | 1 | 0.22 | 0.22 | 1 | 0.22 | 0.015 | 0.015 | 1 | 0.015 | 0.015 | 1 | 0.015 | | | | |
| 那賀川河口 | 那賀川鉄橋 | 36-604-01 | | 年間 | 年間 | 1.9 | 0.22 | 0.22 | 1 | 0.22 | 0.22 | 1 | 0.22 | 0.026 | 0.026 | 1 | 0.026 | 0.026 | 1 | 0.026 | | | | |
| 那賀川河口 | 那賀川鉄橋 | 36-604-01 | | 年間 | 年間 | 2 | 0.15 | 0.15 | 1 | 0.15 | 0.15 | 1 | 0.15 | 0.022 | 0.022 | 1 | 0.022 | 0.022 | 1 | 0.022 | | | | |
| 那賀川河口 | 那賀川鉄橋 | 36-604-01 | | 年間 | 年間 | 2.1 | 0.19 | 0.19 | 1 | 0.19 | 0.19 | 1 | 0.19 | 0.023 | 0.023 | 1 | 0.023 | 0.023 | 1 | 0.023 | | | | |
| 那賀川河口 | 那賀川鉄橋 | 36-604-01 | | 年間 | 年間 | 2.2 | 0.18 | 0.21 | 4 | 0.18 | 0.21 | 4 | 0.19 | 0.015 | 0.027 | 4 | 0.015 | 0.027 | 4 | 0.022 | | | | |
| 那賀川河口 | 那賀川鉄橋 | 36-604-01 | | 年間 | 年間 | 2.3 | 0.14 | 0.19 | 4 | 0.14 | 0.19 | 4 | 0.17 | 0.020 | 0.027 | 4 | 0.020 | 0.027 | 4 | 0.023 | | | | |
| 那賀川河口 | 那賀川鉄橋 | 36-604-01 | | 年間 | 年間 | 2.4 | 0.19 | 0.19 | 1 | 0.19 | 0.19 | 1 | 0.19 | 0.020 | 0.020 | 1 | 0.020 | 0.020 | 1 | 0.020 | | | | |
| 那賀川河口 | 那賀川鉄橋 | 36-604-01 | | 年間 | 年間 | 2.5 | 0.19 | 0.19 | 2 | 0.19 | 0.19 | 2 | 0.19 | 0.026 | 0.027 | 2 | 0.026 | 0.027 | 2 | 0.027 | | | | |
| 那賀川河口 | 那賀川鉄橋 | 36-604-01 | | 年間 | 年間 | 2.8 | 0.28 | 0.28 | 1 | 0.28 | 0.28 | 1 | 0.28 | 0.021 | 0.021 | 1 | 0.021 | 0.021 | 1 | 0.021 | | | | |
| 那賀川河口 | 那賀川鉄橋 | 36-604-01 | | 年間 | 年間 | 上層(表層) | 0.13 | 0.30 | 16 | 0.14 | 0.30 | 12 | 0.20 | 0.008 | 0.025 | 16 | 0.008 | 0.025 | 12 | 0.018 | | | | |
| 那賀川河口 | 富岡水門 | 36-604-51 | | 年間 | 年間 | 0.1 | 0.24 | 0.24 | 1 | 0.24 | 0.24 | 1 | 0.24 | 0.030 | 0.030 | 1 | 0.030 | 0.030 | 1 | 0.030 | | | | |
| 那賀川河口 | 富岡水門 | 36-604-51 | | 年間 | 年間 | 0.4 | 0.19 | 0.30 | 2 | 0.19 | 0.30 | 2 | 0.25 | 0.014 | 0.033 | 2 | 0.014 | 0.033 | 2 | 0.024 | | | | |
| 那賀川河口 | 富岡水門 | 36-604-51 | | 年間 | 年間 | 0.5 | 0.22 | 0.22 | 1 | 0.22 | 0.22 | 1 | 0.22 | 0.020 | 0.020 | 1 | 0.020 | 0.020 | 1 | 0.020 | | | | |
| 那賀川河口 | 富岡水門 | 36-604-51 | | 年間 | 年間 | 上層(表層) | 0.19 | 0.30 | 4 | 0.19 | 0.30 | 4 | 0.24 | 0.014 | 0.033 | 4 | 0.014 | 0.033 | 4 | 0.024 | | | | |
| 勝浦川河口 | 勝浦浜橋 | 36-605-01 | | 年間 | 年間 | 0.5 | 0.37 | 0.62 | 6 | 0.37 | 0.62 | 6 | 0.52 | 0.022 | 0.058 | 6 | 0.022 | 0.058 | 6 | 0.042 | | | | |
| 勝浦川河口 | 勝浦浜橋 | 36-605-01 | | 年間 | 年間 | 上層(表層) | 0.37 | 0.62 | 6 | 0.37 | 0.62 | 6 | 0.52 | 0.022 | 0.058 | 6 | 0.022 | 0.058 | 6 | 0.042 | | | | |
| 県南沿岸海域 | St-2 | 36-607-02 | | 年間 | 年間 | 0.5 | 0.07 | 0.17 | 6 | 0.07 | 0.17 | 6 | 0.12 | 0.006 | 0.022 | 6 | 0.006 | 0.022 | 6 | 0.013 | | | | |
| 県南沿岸海域 | St-2 | 36-607-02 | | 年間 | 年間 | 上層(表層) | 0.07 | 0.17 | 6 | 0.07 | 0.17 | 6 | 0.12 | 0.006 | 0.022 | 6 | 0.006 | 0.022 | 6 | 0.013 | | | | |
| 県北沿岸海域 | St-1 | 36-608-01 | Ⅱ | イ | 年間 | 0.5 | 0.12 | 0.23 | 0 | 12 | 0.12 | 0.23 | 0 | 12 | 0.16 | 0.014 | 0.037 | 3 | 12 | 0.024 | | | | |
| 県北沿岸海域 | St-1 | 36-608-01 | Ⅱ | イ | 年間 | 上層(表層) | 0.12 | 0.23 | 0 | 12 | 0.12 | 0.23 | 0 | 12 | 0.16 | 0.014 | 0.037 | 3 | 12 | 0.024 | | | | |
| 県北沿岸海域 | St-2 | 36-608-02 | Ⅱ | イ | 年間 | 0.5 | 0.11 | 0.34 | 1 | 12 | 0.11 | 0.34 | 1 | 12 | 0.17 | 0.014 | 0.053 | 5 | 12 | 0.026 | | | | |
| 県北沿岸海域 | St-2 | 36-608-02 | Ⅱ | イ | 年間 | 上層(表層) | 0.11 | 0.34 | 1 | 12 | 0.11 | 0.34 | 1 | 12 | 0.17 | 0.014 | 0.053 | 5 | 12 | 0.026 | | | | |
| 県北沿岸海域 | St-4 | 36-608-04 | Ⅱ | イ | 年間 | 0.5 | 0.12 | 0.20 | 0 | 12 | 0.12 | 0.20 | 0 | 12 | 0.16 | 0.016 | 0.030 | 0 | 12 | 0.022 | | | | |
| 県北沿岸海域 | St-4 | 36-608-04 | Ⅱ | イ | 年間 | 上層(表層) | 0.12 | 0.20 | 0 | 12 | 0.12 | 0.20 | 0 | 12 | 0.16 | 0.016 | 0.030 | 0 | 12 | 0.022 | | | | |
| 紀伊水道海域A | St-1 | 36-609-01 | Ⅱ | イ | 年間 | 0.5 | 0.11 | 0.21 | 0 | 12 | 0.11 | 0.21 | 0 | 12 | 0.15 | 0.015 | 0.031 | 1 | 12 | 0.022 | | | | |
| 紀伊水道海域A | St-1 | 36-609-01 | Ⅱ | イ | 年間 | 上層(表層) | 0.11 | 0.21 | 0 | 12 | 0.11 | 0.21 | 0 | 12 | 0.15 | 0.015 | 0.031 | 1 | 12 | 0.022 | | | | |
| 紀伊水道海域A | St-2 | 36-609-02 | Ⅱ | イ | 年間 | 0.5 | 0.11 | 0.50 | 1 | 12 | 0.11 | 0.50 | 1 | 12 | 0.19 | 0.012 | 0.044 | 2 | 12 | 0.023 | | | | |
| 紀伊水道海域A | St-2 | 36-609-02 | Ⅱ | イ | 年間 | 上層(表層) | 0.11 | 0.50 | 1 | 12 | 0.11 | 0.50 | 1 | 12 | 0.19 | 0.012 | 0.044 | 2 | 12 | 0.023 | | | | |
| 紀伊水道海域A | St-3 | 36-609-03 | Ⅱ | イ | 年間 | 0.5 | 0.10 | 0.34 | 1 | 12 | 0.10 | 0.34 | 1 | 12 | 0.18 | 0.011 | 0.045 | 2 | 12 | 0.024 | | | | |
| 紀伊水道海域A | St-3 | 36-609-03 | Ⅱ | イ | 年間 | 上層(表層) | 0.10 | 0.34 | 1 | 12 | 0.10 | 0.34 | 1 | 12 | 0.18 | 0.011 | 0.045 | 2 | 12 | 0.024 | | | | |
| 紀伊水道海域B | St-9 | 36-610-01 | | 年間 | 年間 | 0.5 | 0.16 | 0.81 | 12 | 0.16 | 0.81 | 12 | 0.36 | 0.023 | 0.080 | 12 | 0.023 | 0.080 | 12 | 0.041 | | | | |
| 紀伊水道海域B | St-9 | 36-610-01 | | 年間 | 年間 | 上層(表層) | 0.16 | 0.81 | 12 | 0.16 | 0.81 | 12 | 0.36 | 0.023 | 0.080 | 12 | 0.023 | 0.080 | 12 | 0.041 | | | | |
| 橋港 | St-1 | 36-611-01 | Ⅱ | イ | 年間 | 0.5 | 0.11 | 0.23 | 0 | 12 | 0.11 | 0.23 | 0 | 12 | 0.17 | 0.011 | 0.033 | 1 | 12 | 0.020 | | | | |
| 橋港 | St-1 | 36-611-01 | Ⅱ | イ | 年間 | 上層(表層) | 0.11 | 0.23 | 0 | 12 | 0.11 | 0.23 | 0 | 12 | 0.17 | 0.011 | 0.033 | 1 | 12 | 0.020 | | | | |
| 橋港 | St-2 | 36-611-02 | Ⅱ | イ | 年間 | 0.5 | 0.12 | 0.23 | 0 | 12 | 0.12 | 0.23 | 0 | 12 | 0.16 | 0.014 | 0.027 | 0 | 12 | 0.020 | | | | |
| 橋港 | St-2 | 36-611-02 | Ⅱ | イ | 年間 | 上層(表層) | 0.12 | 0.23 | 0 | 12 | 0.12 | 0.23 | 0 | 12 | 0.16 | 0.014 | 0.027 | 0 | 12 | 0.020 | | | | |

(備考) k:検出回数、m:環境基準値を超える検体数、n:総検体数、x:環境基準に値しない日数、y:総観測日
採取水深「全層」は全ての採取位置の検体の平均
採取水深「上層(表層)」は採取位置が表層である検体の平均

2017年度 公共用水域水質測定結果 地点別総括表 水生生物保全項目

| 水域名 (河川名等) | 地点名 | 地点統一番号 | 類型 | 達成期間 | 調査区分 | 水生生物 水域コード | 基準地点 識別コード | 全亜鉛 | | | | | クロロホルム(水生生物保全) | | | | | フェノール | | | | | | | | | | | | |
|---------------|-------|-----------|-----|------|------|---------------|---------------|--------|-------|---|----|-------|----------------|---------|---|---|---------|--------|--------|---|---|--------|--|--|--|--|--|--|--|--|
| | | | | | | | | 最小値 | 最大値 | m | n | 平均値 | 最小値 | 最大値 | m | n | 平均値 | 最小値 | 最大値 | m | n | 平均値 | | | | | | | | |
| 吉野川上流 | 大川橋 | 36-001-01 | 生物A | イ | 年間 | 001 | 1 | <0.001 | 0.002 | 0 | 4 | 0.001 | | | | | | | | | | | | | | | | | | |
| 吉野川下流 | 高瀬橋 | 36-002-01 | 生物B | イ | 年間 | 002 | 1 | 0.001 | 0.006 | 0 | 12 | 0.003 | <0.006 | <0.006 | 0 | 1 | <0.006 | <0.001 | <0.001 | 0 | 1 | <0.001 | | | | | | | | |
| 吉野川下流 | 脇町潜水橋 | 36-002-51 | 生物B | イ | 年間 | 002 | 2 | <0.001 | 0.002 | 0 | 4 | 0.002 | | | | | | | | | | | | | | | | | | |
| 撫養川 | 大里橋 | 36-007-01 | | | 年間 | | | 0.002 | 0.004 | | 4 | 0.003 | | | | | | | | | | | | | | | | | | |
| 神田瀬川 | 神代橋 | 36-010-01 | | | 年間 | | | 0.002 | 0.006 | | 4 | 0.004 | | | | | | | | | | | | | | | | | | |
| 那賀川上流 | 蔭谷橋 | 36-011-02 | | | 年間 | | | 0.003 | 0.003 | | 4 | 0.003 | | | | | | | | | | | | | | | | | | |
| 那賀川下流 | 那賀川橋 | 36-012-01 | | | 年間 | | | <0.001 | 0.006 | | 12 | 0.002 | <0.0006 | <0.006 | | 3 | <0.0042 | <0.001 | <0.001 | | 1 | <0.001 | | | | | | | | |
| 桑野川上流 | 桑野谷橋 | 36-013-02 | | | 年間 | | | 0.003 | 0.003 | | 4 | 0.003 | | | | | | | | | | | | | | | | | | |
| 桑野川下流 | 富岡新橋 | 36-014-01 | | | 年間 | | | <0.001 | 0.004 | | 13 | 0.002 | <0.006 | <0.006 | | 2 | <0.006 | | | | | | | | | | | | | |
| 桑野川下流 | 領家 | 36-014-52 | | | 年間 | | | <0.001 | 0.004 | | 16 | 0.002 | <0.006 | <0.006 | | 2 | <0.006 | | | | | | | | | | | | | |
| 岡川 | 文化橋 | 36-015-01 | | | 年間 | | | 0.003 | 0.006 | | 4 | 0.005 | <0.0006 | <0.0006 | | 1 | <0.0006 | <0.001 | <0.001 | | 1 | <0.001 | | | | | | | | |
| 勝浦川上流 | 福原大橋 | 36-016-01 | | | 年間 | | | <0.001 | 0.005 | | 4 | 0.002 | | | | | | | | | | | | | | | | | | |
| 勝浦川下流 | 飯谷橋 | 36-017-01 | | | 年間 | | | <0.001 | 0.004 | | 4 | 0.002 | <0.006 | <0.006 | | 1 | <0.006 | 0.010 | 0.010 | | 1 | 0.010 | | | | | | | | |
| 椿川 | 加茂前橋 | 36-018-01 | | | 年間 | | | 0.003 | 0.004 | | 4 | 0.003 | | | | | | | | | | | | | | | | | | |
| 福井川 | 大西橋 | 36-019-01 | | | 年間 | | | 0.003 | 0.003 | | 4 | 0.003 | | | | | | | | | | | | | | | | | | |
| 打樋川 | 天神橋 | 36-020-02 | | | 年間 | | | 0.003 | 0.010 | | 4 | 0.006 | | | | | | | | | | | | | | | | | | |
| 日和佐川 | 永田橋 | 36-021-01 | | | 年間 | | | 0.003 | 0.003 | | 4 | 0.003 | | | | | | | | | | | | | | | | | | |
| 牟岐川 | 牟岐橋 | 36-022-01 | | | 年間 | | | 0.003 | 0.003 | | 4 | 0.003 | <0.0006 | <0.0006 | | 1 | <0.0006 | <0.001 | <0.001 | | 1 | <0.001 | | | | | | | | |
| 海部川上流 | 吉野橋 | 36-023-01 | | | 年間 | | | 0.003 | 0.003 | | 4 | 0.003 | | | | | | | | | | | | | | | | | | |
| 海部川下流 | 新海部川橋 | 36-024-01 | | | 年間 | | | 0.003 | 0.003 | | 4 | 0.003 | | | | | | | | | | | | | | | | | | |
| 母川 | 母川橋 | 36-025-01 | | | 年間 | | | 0.003 | 0.003 | | 4 | 0.003 | | | | | | | | | | | | | | | | | | |
| 穴喰川 | 中角大橋 | 36-026-02 | | | 年間 | | | 0.003 | 0.003 | | 4 | 0.003 | | | | | | | | | | | | | | | | | | |
| 富岡港 | St-2 | 36-601-02 | | | 年間 | | | 0.001 | 0.002 | | 4 | 0.001 | | | | | | | | | | | | | | | | | | |
| 小松島港(C) | St-4 | 36-602-01 | | | 年間 | | | <0.001 | 0.002 | | 4 | 0.001 | | | | | | | | | | | | | | | | | | |
| 小松島港(B) | St-1 | 36-603-01 | | | 年間 | | | <0.001 | 0.002 | | 4 | 0.001 | | | | | | | | | | | | | | | | | | |
| 那賀川河口 | 那賀川鉄橋 | 36-604-01 | | | 年間 | | | <0.001 | 0.003 | | 32 | 0.001 | <0.006 | <0.006 | | 1 | <0.006 | | | | | | | | | | | | | |
| 那賀川河口 | 富岡水門 | 36-604-51 | | | 年間 | | | <0.001 | 0.003 | | 4 | 0.002 | | | | | | | | | | | | | | | | | | |
| 椿泊湾 | St-1 | 36-606-01 | | | 年間 | | | <0.001 | 0.003 | | 4 | 0.002 | | | | | | | | | | | | | | | | | | |
| 県南沿岸海域 | St-2 | 36-607-02 | | | 年間 | | | 0.001 | 0.007 | | 4 | 0.003 | <0.08 | <0.08 | | 1 | <0.08 | <0.02 | <0.02 | | 1 | <0.02 | | | | | | | | |
| 県北沿岸海域 | St-1 | 36-608-01 | | | 年間 | | | <0.001 | 0.002 | | 4 | 0.001 | <0.08 | <0.08 | | 1 | <0.08 | <0.02 | <0.02 | | 1 | <0.02 | | | | | | | | |
| 紀伊水道海域A | St-2 | 36-609-02 | | | 年間 | | | <0.001 | 0.002 | | 4 | 0.001 | <0.08 | <0.08 | | 1 | <0.08 | <0.02 | <0.02 | | 1 | <0.02 | | | | | | | | |
| 紀伊水道海域B | St-9 | 36-610-01 | | | 年間 | | | <0.001 | 0.003 | | 4 | 0.002 | | | | | | | | | | | | | | | | | | |
| 橘港 | St-1 | 36-611-01 | | | 年間 | | | <0.001 | 0.001 | | 4 | 0.001 | | | | | | | | | | | | | | | | | | |

2017年度 公共用水域水質測定結果 地点別総括表 水生生物保全項目

| 水域名 (河川名等) | 地点名 | 地点統一番号 | 類型 | 達成 期間 | 調査 区分 | 水生生物 水域コード | 基準地点 識別コード | ホルムアルデヒド | | | | | 1904:ノニルフェノール | | | | | 1940:LAS | | | | |
|---------------|-------|-----------|-----|----------|----------|---------------|---------------|----------|--------|---|---|--------|---------------|----------|---|----|----------|----------|---------|---|----|---------|
| | | | | | | | | 最小値 | 最大値 | m | n | 平均値 | 最小値 | 最大値 | m | n | 平均値 | 最小値 | 最大値 | m | n | 平均値 |
| 吉野川上流 | 大川橋 | 36-001-01 | 生物A | イ | 年間 | 001 | 1 | | | | | | <0.00006 | <0.00006 | 0 | 4 | <0.00006 | <0.0006 | <0.0006 | 0 | 4 | <0.0006 |
| 吉野川下流 | 高瀬橋 | 36-002-01 | 生物B | イ | 年間 | 002 | 1 | <0.1 | <0.1 | 0 | 1 | <0.1 | <0.00006 | <0.00006 | 0 | 12 | <0.00006 | <0.0006 | <0.0006 | 0 | 12 | <0.0006 |
| 吉野川下流 | 脇町潜水橋 | 36-002-51 | 生物B | イ | 年間 | 002 | 2 | | | | | | <0.00006 | <0.00006 | 0 | 4 | <0.00006 | <0.0006 | <0.0006 | 0 | 4 | <0.0006 |
| 撫養川 | 大里橋 | 36-007-01 | | | 年間 | | | | | | | | <0.00006 | <0.00006 | | 2 | <0.00006 | 0.0008 | 0.0012 | | 2 | 0.0010 |
| 神田瀬川 | 神代橋 | 36-010-01 | | | 年間 | | | | | | | | <0.00006 | <0.00006 | | 2 | <0.00006 | 0.0077 | 0.0098 | | 2 | 0.0088 |
| 那賀川上流 | 蔭谷橋 | 36-011-02 | | | 年間 | | | | | | | | <0.00006 | <0.00006 | | 2 | <0.00006 | <0.0006 | <0.0006 | | 2 | <0.0006 |
| 那賀川下流 | 那賀川橋 | 36-012-01 | | | 年間 | | | <0.1 | <0.1 | | 1 | <0.1 | <0.00006 | <0.00006 | | 4 | <0.00006 | <0.0006 | <0.0006 | | 4 | <0.0006 |
| 桑野川上流 | 桑野谷橋 | 36-013-02 | | | 年間 | | | | | | | | <0.00006 | <0.00006 | | 2 | <0.00006 | <0.0006 | <0.0006 | | 2 | <0.0006 |
| 桑野川下流 | 富岡新橋 | 36-014-01 | | | 年間 | | | | | | | | <0.00006 | <0.00006 | | 4 | <0.00006 | <0.0006 | 0.0022 | | 4 | 0.0012 |
| 桑野川下流 | 領家 | 36-014-52 | | | 年間 | | | | | | | | <0.00006 | <0.00006 | | 4 | <0.00006 | <0.0006 | 0.0011 | | 4 | 0.0007 |
| 岡川 | 文化橋 | 36-015-01 | | | 年間 | | | <0.1 | <0.1 | | 1 | <0.1 | <0.00006 | <0.00006 | | 2 | <0.00006 | 0.0027 | 0.0056 | | 2 | 0.0042 |
| 勝浦川上流 | 福原大橋 | 36-016-01 | | | 年間 | | | | | | | | <0.00006 | <0.00006 | | 2 | <0.00006 | <0.0006 | 0.0016 | | 2 | 0.0011 |
| 勝浦川下流 | 飯谷橋 | 36-017-01 | | | 年間 | | | <0.1 | <0.1 | | 1 | <0.1 | <0.00006 | <0.00006 | | 2 | <0.00006 | <0.0006 | <0.0006 | | 2 | <0.0006 |
| 椿川 | 加茂前橋 | 36-018-01 | | | 年間 | | | | | | | | <0.00006 | <0.00006 | | 2 | <0.00006 | <0.0006 | 0.0010 | | 2 | 0.0008 |
| 福井川 | 大西橋 | 36-019-01 | | | 年間 | | | | | | | | <0.00006 | <0.00006 | | 2 | <0.00006 | 0.0009 | 0.0010 | | 2 | 0.0010 |
| 打樋川 | 天神橋 | 36-020-02 | | | 年間 | | | | | | | | <0.00006 | <0.00006 | | 2 | <0.00006 | 0.0021 | 0.020 | | 2 | 0.011 |
| 日和佐川 | 永田橋 | 36-021-01 | | | 年間 | | | | | | | | <0.00006 | <0.00006 | | 2 | <0.00006 | <0.0006 | <0.0006 | | 2 | <0.0006 |
| 牟岐川 | 牟岐橋 | 36-022-01 | | | 年間 | | | <0.1 | <0.1 | | 1 | <0.1 | <0.00006 | <0.00006 | | 2 | <0.00006 | <0.0006 | <0.0006 | | 2 | <0.0006 |
| 海部川上流 | 吉野橋 | 36-023-01 | | | 年間 | | | | | | | | <0.00006 | <0.00006 | | 2 | <0.00006 | <0.0006 | <0.0006 | | 2 | <0.0006 |
| 海部川下流 | 新海部川橋 | 36-024-01 | | | 年間 | | | | | | | | <0.00006 | <0.00006 | | 2 | <0.00006 | <0.0006 | <0.0006 | | 2 | <0.0006 |
| 母川 | 母川橋 | 36-025-01 | | | 年間 | | | | | | | | <0.00006 | <0.00006 | | 2 | <0.00006 | <0.0006 | <0.0006 | | 2 | <0.0006 |
| 穴喰川 | 中角大橋 | 36-026-02 | | | 年間 | | | | | | | | <0.00006 | <0.00006 | | 2 | <0.00006 | <0.0006 | <0.0006 | | 2 | <0.0006 |
| 富岡港 | St-2 | 36-601-02 | | | 年間 | | | | | | | | <0.00006 | <0.00006 | | 1 | <0.00006 | <0.0006 | <0.0006 | | 1 | <0.0006 |
| 小松島港(C) | St-4 | 36-602-01 | | | 年間 | | | | | | | | <0.00006 | <0.00006 | | 1 | <0.00006 | <0.0006 | <0.0006 | | 1 | <0.0006 |
| 小松島港(B) | St-1 | 36-603-01 | | | 年間 | | | | | | | | <0.00006 | <0.00006 | | 1 | <0.00006 | 0.011 | 0.011 | | 1 | 0.011 |
| 那賀川河口 | 那賀川鉄橋 | 36-604-01 | | | 年間 | | | | | | | | <0.00006 | <0.00006 | | 4 | <0.00006 | <0.0006 | 0.0009 | | 4 | 0.0007 |
| 那賀川河口 | 富岡水門 | 36-604-51 | | | 年間 | | | | | | | | <0.00006 | <0.00006 | | 4 | <0.00006 | <0.0006 | 0.0009 | | 4 | 0.0007 |
| 椿泊湾 | St-1 | 36-606-01 | | | 年間 | | | | | | | | <0.00006 | <0.00006 | | 1 | <0.00006 | 0.0012 | 0.0012 | | 1 | 0.0012 |
| 県南沿岸海域 | St-2 | 36-607-02 | | | 年間 | | | <0.003 | <0.003 | | 1 | <0.003 | <0.00006 | <0.00006 | | 1 | <0.00006 | 0.0026 | 0.0026 | | 1 | 0.0026 |
| 県北沿岸海域 | St-1 | 36-608-01 | | | 年間 | | | <0.003 | <0.003 | | 1 | <0.003 | <0.00006 | <0.00006 | | 1 | <0.00006 | 0.0008 | 0.0008 | | 1 | 0.0008 |
| 紀伊水道海域A | St-2 | 36-609-02 | | | 年間 | | | <0.003 | <0.003 | | 1 | <0.003 | <0.00006 | <0.00006 | | 1 | <0.00006 | <0.0006 | <0.0006 | | 1 | <0.0006 |
| 紀伊水道海域B | St-9 | 36-610-01 | | | 年間 | | | | | | | | <0.00006 | <0.00006 | | 1 | <0.00006 | 0.0010 | 0.0010 | | 1 | 0.0010 |
| 橘港 | St-1 | 36-611-01 | | | 年間 | | | | | | | | <0.00006 | <0.00006 | | 1 | <0.00006 | 0.018 | 0.018 | | 1 | 0.018 |

(備考) k:検出回数、m:環境基準値を超える検体数、n:総検体数、x:環境基準に値しない日数、y:総観測日

2017年度 公共用水域水質測定結果 地点別総括表 水生生物保全項目

| 水域名 (河川名等) | 地点名 | 地点統一番号 | 類型 | 達成 期間 | 調査 区分 | 水生生物 水域コード | 基準地点 識別コード | 1970:4-tert-オクチルフェノール | | | | | 1971:アニリン | | | | | 1972:2, 4-ジクロロフェノール | | | | |
|---------------|-------|-----------|-----|----------|----------|---------------|---------------|-----------------------|----------|---|---|----------|-----------|--------|---|---|--------|---------------------|---------|---|---|---------|
| | | | | | | | | 最小値 | 最大値 | m | n | 平均値 | 最小値 | 最大値 | m | n | 平均値 | 最小値 | 最大値 | m | n | 平均値 |
| 吉野川上流 | 大川橋 | 36-001-01 | 生物A | イ | 年間 | 001 | 1 | <0.00007 | <0.00007 | 0 | 1 | <0.00007 | <0.002 | <0.002 | 0 | 1 | <0.002 | <0.0003 | <0.0003 | 0 | 1 | <0.0003 |
| 吉野川下流 | 高瀬橋 | 36-002-01 | 生物B | イ | 年間 | 002 | 1 | <0.00003 | <0.00003 | 0 | 2 | <0.00003 | <0.002 | <0.002 | 0 | 2 | <0.002 | <0.0003 | <0.0003 | 0 | 2 | <0.0003 |
| 吉野川下流 | 脇町潜水橋 | 36-002-51 | 生物B | イ | 年間 | 002 | 2 | | | | | | | | | | | | | | | |
| 撫養川 | 大里橋 | 36-007-01 | | | 年間 | | | | | | | | | | | | | | | | | |
| 神田瀬川 | 神代橋 | 36-010-01 | | | 年間 | | | | | | | | | | | | | | | | | |
| 那賀川上流 | 蔭谷橋 | 36-011-02 | | | 年間 | | | <0.00007 | <0.00007 | | 1 | <0.00007 | <0.002 | <0.002 | | 1 | <0.002 | <0.0003 | <0.0003 | | 1 | <0.0003 |
| 那賀川下流 | 那賀川橋 | 36-012-01 | | | 年間 | | | <0.00003 | <0.00003 | | 2 | <0.00003 | <0.002 | <0.002 | | 2 | <0.002 | <0.0003 | <0.0003 | | 2 | <0.0003 |
| 桑野川上流 | 桑野谷橋 | 36-013-02 | | | 年間 | | | | | | | | | | | | | | | | | |
| 桑野川下流 | 富岡新橋 | 36-014-01 | | | 年間 | | | <0.00003 | <0.00003 | | 2 | <0.00003 | <0.002 | <0.002 | | 2 | <0.002 | <0.0003 | <0.0003 | | 2 | <0.0003 |
| 桑野川下流 | 領家 | 36-014-52 | | | 年間 | | | <0.00003 | <0.00003 | | 2 | <0.00003 | <0.002 | <0.002 | | 2 | <0.002 | <0.0003 | <0.0003 | | 2 | <0.0003 |
| 岡川 | 文化橋 | 36-015-01 | | | 年間 | | | <0.00007 | <0.00007 | | 1 | <0.00007 | <0.002 | <0.002 | | 1 | <0.002 | <0.0003 | <0.0003 | | 1 | <0.0003 |
| 勝浦川上流 | 福原大橋 | 36-016-01 | | | 年間 | | | | | | | | | | | | | | | | | |
| 勝浦川下流 | 飯谷橋 | 36-017-01 | | | 年間 | | | <0.00007 | <0.00007 | | 1 | <0.00007 | <0.002 | <0.002 | | 1 | <0.002 | <0.0003 | <0.0003 | | 1 | <0.0003 |
| 椿川 | 加茂前橋 | 36-018-01 | | | 年間 | | | | | | | | | | | | | | | | | |
| 福井川 | 大西橋 | 36-019-01 | | | 年間 | | | | | | | | | | | | | | | | | |
| 打樋川 | 天神橋 | 36-020-02 | | | 年間 | | | | | | | | | | | | | | | | | |
| 日和佐川 | 永田橋 | 36-021-01 | | | 年間 | | | | | | | | | | | | | | | | | |
| 牟岐川 | 牟岐橋 | 36-022-01 | | | 年間 | | | <0.00007 | <0.00007 | | 1 | <0.00007 | <0.002 | <0.002 | | 1 | <0.002 | <0.0003 | <0.0003 | | 1 | <0.0003 |
| 海部川上流 | 吉野橋 | 36-023-01 | | | 年間 | | | | | | | | | | | | | | | | | |
| 海部川下流 | 新海部川橋 | 36-024-01 | | | 年間 | | | | | | | | | | | | | | | | | |
| 母川 | 母川橋 | 36-025-01 | | | 年間 | | | | | | | | | | | | | | | | | |
| 穴喰川 | 中角大橋 | 36-026-02 | | | 年間 | | | | | | | | | | | | | | | | | |
| 富岡港 | St-2 | 36-601-02 | | | 年間 | | | | | | | | | | | | | | | | | |
| 小松島港(C) | St-4 | 36-602-01 | | | 年間 | | | | | | | | | | | | | | | | | |
| 小松島港(B) | St-1 | 36-603-01 | | | 年間 | | | | | | | | | | | | | | | | | |
| 那賀川河口 | 那賀川鉄橋 | 36-604-01 | | | 年間 | | | <0.00003 | <0.00003 | | 2 | <0.00003 | <0.002 | <0.002 | | 2 | <0.002 | <0.0003 | <0.0003 | | 2 | <0.0003 |
| 那賀川河口 | 富岡水門 | 36-604-51 | | | 年間 | | | | | | | | | | | | | | | | | |
| 椿泊湾 | St-1 | 36-606-01 | | | 年間 | | | | | | | | | | | | | | | | | |
| 県南沿岸海域 | St-2 | 36-607-02 | | | 年間 | | | <0.00004 | <0.00004 | | 1 | <0.00004 | <0.01 | <0.01 | | 1 | <0.01 | <0.001 | <0.001 | | 1 | <0.001 |
| 県北沿岸海域 | St-1 | 36-608-01 | | | 年間 | | | <0.00004 | <0.00004 | | 1 | <0.00004 | <0.01 | <0.01 | | 1 | <0.01 | <0.001 | <0.001 | | 1 | <0.001 |
| 紀伊水道海域A | St-2 | 36-609-02 | | | 年間 | | | <0.00004 | <0.00004 | | 1 | <0.00004 | <0.01 | <0.01 | | 1 | <0.01 | <0.001 | <0.001 | | 1 | <0.001 |
| 紀伊水道海域B | St-9 | 36-610-01 | | | 年間 | | | | | | | | | | | | | | | | | |
| 橘港 | St-1 | 36-611-01 | | | 年間 | | | | | | | | | | | | | | | | | |

(備考) k:検出回数、m:環境基準値を超える検体数、n:総検体数、x:環境基準に値しない日数、y:総観測日

2017年度 公共用水域水質測定結果 地点別総括表 健康項目

| 水域名 (河川名等) | 地点名 | 地点統一番号 | カドミウム | | | | 全シアン | | | | 鉛 | | | | 六価クロム | | | | 砒素 | | | | 総水銀 | | | | PCB | | | |
|---------------|-------|-----------|-------|----|---------|---------|------|----|------|------|---|----|--------|--------|-------|-------|-------|-------|----|----|--------|--------|-----|----|---------|---------|-----|----|---------|---------|
| | | | m | n | 最大値 | 平均値 | m | n | 最大値 | 平均値 | m | n | 最大値 | 平均値 | m | n | 最大値 | 平均値 | m | n | 最大値 | 平均値 | m | n | 最大値 | 平均値 | | | | |
| 團瀬川 | 津田橋 | 36-213-03 | 0 | 2 | <0.0003 | <0.0003 | 0 | 2 | <0.1 | <0.1 | 0 | 2 | <0.005 | <0.005 | 0 | 2 | <0.04 | <0.04 | 0 | 2 | <0.005 | <0.005 | 0 | 2 | <0.0005 | <0.0005 | 0 | 1 | <0.0005 | <0.0005 |
| 鮎喰川 | 梁瀬橋 | 36-214-01 | | | | | | | | | | | | | | | | | | | | | | | | | | | | |
| 鮎喰川 | 鮎喰 | 36-214-02 | | | | | | | | | | | | | | | | | | | | | | | | | | | | |
| 銅山川 | 平和橋 | 36-300-02 | | | | | | | | | | | | | | | | | | | | | | | | | | | | |
| 富岡港 | St-2 | 36-601-02 | 0 | 1 | <0.0003 | <0.0003 | 0 | 1 | <0.1 | <0.1 | 0 | 1 | <0.005 | <0.005 | 0 | 1 | <0.04 | <0.04 | 0 | 1 | <0.005 | <0.005 | 0 | 1 | <0.0005 | <0.0005 | 0 | 1 | <0.0005 | <0.0005 |
| 小松島港(C) | St-4 | 36-602-01 | 0 | 1 | <0.0003 | <0.0003 | 0 | 1 | <0.1 | <0.1 | 0 | 1 | <0.005 | <0.005 | 0 | 1 | <0.04 | <0.04 | 0 | 1 | <0.005 | <0.005 | 0 | 1 | <0.0005 | <0.0005 | 0 | 1 | <0.0005 | <0.0005 |
| 小松島港(B) | St-1 | 36-603-01 | 0 | 1 | <0.0003 | <0.0003 | 0 | 1 | <0.1 | <0.1 | 0 | 1 | <0.005 | <0.005 | 0 | 1 | <0.04 | <0.04 | 0 | 1 | <0.005 | <0.005 | 0 | 1 | <0.0005 | <0.0005 | 0 | 1 | <0.0005 | <0.0005 |
| 那賀川河口 | 那賀川鉄橋 | 36-604-01 | 0 | 2 | <0.0003 | <0.0003 | 0 | 2 | <0.1 | <0.1 | 0 | 4 | <0.005 | <0.005 | 0 | 2 | <0.04 | <0.04 | 0 | 2 | <0.005 | <0.005 | 0 | 4 | <0.0005 | <0.0005 | 0 | 2 | <0.0005 | <0.0005 |
| 那賀川河口 | 富岡水門 | 36-604-51 | | | | | | | | | | | | | | | | | | | | | | | | | | | | |
| 勝浦川河口 | 勝浦浜橋 | 36-605-01 | 0 | 1 | <0.0003 | <0.0003 | 0 | 1 | <0.1 | <0.1 | 0 | 1 | <0.005 | <0.005 | 0 | 1 | <0.04 | <0.04 | 0 | 1 | <0.005 | <0.005 | 0 | 1 | <0.0005 | <0.0005 | 0 | 1 | <0.0005 | <0.0005 |
| 椿泊湾 | St-1 | 36-606-01 | 0 | 1 | <0.0003 | <0.0003 | 0 | 1 | <0.1 | <0.1 | 0 | 1 | <0.005 | <0.005 | 0 | 1 | <0.04 | <0.04 | 0 | 1 | <0.005 | <0.005 | 0 | 1 | <0.0005 | <0.0005 | 0 | 1 | <0.0005 | <0.0005 |
| 県南沿岸海域 | St-2 | 36-607-02 | 0 | 1 | <0.0003 | <0.0003 | 0 | 1 | <0.1 | <0.1 | 0 | 1 | <0.005 | <0.005 | 0 | 1 | <0.04 | <0.04 | 0 | 1 | <0.005 | <0.005 | 0 | 1 | <0.0005 | <0.0005 | 0 | 1 | <0.0005 | <0.0005 |
| 県北沿岸海域 | St-1 | 36-608-01 | 0 | 1 | <0.0003 | <0.0003 | 0 | 1 | <0.1 | <0.1 | 0 | 1 | <0.005 | <0.005 | 0 | 1 | <0.04 | <0.04 | 0 | 1 | <0.005 | <0.005 | 0 | 1 | <0.0005 | <0.0005 | 0 | 1 | <0.0005 | <0.0005 |
| 紀伊水道海域A | St-2 | 36-609-02 | 0 | 1 | <0.0003 | <0.0003 | 0 | 1 | <0.1 | <0.1 | 0 | 1 | <0.005 | <0.005 | 0 | 1 | <0.04 | <0.04 | 0 | 1 | <0.005 | <0.005 | 0 | 1 | <0.0005 | <0.0005 | 0 | 1 | <0.0005 | <0.0005 |
| 紀伊水道海域B | St-9 | 36-610-01 | 0 | 1 | <0.0003 | <0.0003 | 0 | 1 | <0.1 | <0.1 | 0 | 1 | <0.005 | <0.005 | 0 | 1 | <0.04 | <0.04 | 0 | 1 | <0.005 | <0.005 | 0 | 1 | <0.0005 | <0.0005 | 0 | 1 | <0.0005 | <0.0005 |
| 橘港 | St-1 | 36-611-01 | 0 | 1 | <0.0003 | <0.0003 | 0 | 1 | <0.1 | <0.1 | 0 | 1 | <0.005 | <0.005 | 0 | 1 | <0.04 | <0.04 | 0 | 1 | <0.005 | <0.005 | 0 | 1 | <0.0005 | <0.0005 | 0 | 1 | <0.0005 | <0.0005 |
| 橘港 | St-a | 36-611-53 | | | | | | | | | | | | 0 | 4 | <0.04 | <0.04 | | | | | | | | | | | | | |
| 橘港 | St-b | 36-611-54 | | | | | | | | | | | | 0 | 4 | <0.04 | <0.04 | | | | | | | | | | | | | |
| 橘港 | St-c | 36-611-55 | | | | | | | | | | | | 0 | 4 | <0.04 | <0.04 | | | | | | | | | | | | | |
| 合計 | | | 0 | 58 | | | 0 | 58 | | | 0 | 66 | | | 0 | 70 | | | 0 | 56 | | | 0 | 64 | | | 0 | 50 | | |

(備考) k:検出回数、m:環境基準値を超える検体数、n:総検体数、x:環境基準に値しない日数、y:総観測日

2017年度 公共用水域水質測定結果 地点別総括表 健康項目

| 水域名 (河川名等) | 地点名 | 地点統一番号 | ジクロロメタン | | | | 四塩化炭素 | | | | 1,2-ジクロロエタン | | | | 1,1-ジクロロエチレン | | | | シス-1,2-ジクロロエチレン | | | | 1,1,1-トリクロロエタン | | | | 1,1,2-トリクロロエタン | | | |
|---------------|--------|-----------|---------|---|--------|--------|-------|---|---------|---------|-------------|---|---------|---------|--------------|---|-------|-------|-----------------|---|--------|--------|----------------|---|---------|---------|----------------|---|---------|---------|
| | | | m | n | 最大値 | 平均値 | m | n | 最大値 | 平均値 | m | n | 最大値 | 平均値 | m | n | 最大値 | 平均値 | m | n | 最大値 | 平均値 | m | n | 最大値 | 平均値 | m | n | 最大値 | 平均値 |
| 吉野川上流 | 大川橋 | 36-001-01 | 0 | 1 | <0.002 | <0.002 | 0 | 1 | <0.0002 | <0.0002 | 0 | 1 | <0.0004 | <0.0004 | 0 | 1 | <0.01 | <0.01 | 0 | 1 | <0.004 | <0.004 | 0 | 1 | <0.0005 | <0.0005 | 0 | 1 | <0.0006 | <0.0006 |
| 吉野川下流 | 高瀬橋 | 36-002-01 | 0 | 2 | <0.002 | <0.002 | 0 | 2 | <0.0002 | <0.0002 | 0 | 2 | <0.0004 | <0.0004 | 0 | 2 | <0.01 | <0.01 | 0 | 2 | <0.004 | <0.004 | 0 | 2 | <0.0005 | <0.0005 | 0 | 2 | <0.0006 | <0.0006 |
| 吉野川下流 | 吉野川大橋 | 36-002-52 | 0 | 1 | <0.002 | <0.002 | 0 | 1 | <0.0002 | <0.0002 | 0 | 1 | <0.0004 | <0.0004 | 0 | 1 | <0.01 | <0.01 | 0 | 1 | <0.004 | <0.004 | 0 | 1 | <0.0005 | <0.0005 | 0 | 1 | <0.0006 | <0.0006 |
| 旧吉野川上流 | 市場橋 | 36-003-01 | 0 | 2 | <0.002 | <0.002 | 0 | 2 | <0.0002 | <0.0002 | 0 | 2 | <0.0004 | <0.0004 | 0 | 2 | <0.01 | <0.01 | 0 | 2 | <0.004 | <0.004 | 0 | 2 | <0.0005 | <0.0005 | 0 | 2 | <0.0006 | <0.0006 |
| 旧吉野川上流 | 牛屋島橋 | 36-003-54 | | | | | | | | | | | | | | | | | | | | | | | | | | | | |
| 旧吉野川下流 | 大津橋 | 36-004-01 | 0 | 2 | <0.002 | <0.002 | 0 | 2 | <0.0002 | <0.0002 | 0 | 2 | <0.0004 | <0.0004 | 0 | 2 | <0.01 | <0.01 | 0 | 2 | <0.004 | <0.004 | 0 | 2 | <0.0005 | <0.0005 | 0 | 2 | <0.0006 | <0.0006 |
| 今切川上流 | 鯛浜堰上流側 | 36-005-01 | 0 | 2 | <0.002 | <0.002 | 0 | 2 | <0.0002 | <0.0002 | 0 | 2 | <0.0004 | <0.0004 | 0 | 2 | <0.01 | <0.01 | 0 | 2 | <0.004 | <0.004 | 0 | 2 | <0.0005 | <0.0005 | 0 | 2 | <0.0006 | <0.0006 |
| 今切川下流 | 加賀須野橋 | 36-006-01 | 0 | 2 | <0.002 | <0.002 | 0 | 2 | <0.0002 | <0.0002 | 0 | 2 | <0.0004 | <0.0004 | 0 | 2 | <0.01 | <0.01 | 0 | 2 | <0.004 | <0.004 | 0 | 2 | <0.0005 | <0.0005 | 0 | 2 | <0.0006 | <0.0006 |
| 撫養川 | 大里橋 | 36-007-01 | 0 | 1 | <0.002 | <0.002 | 0 | 1 | <0.0002 | <0.0002 | 0 | 1 | <0.0004 | <0.0004 | 0 | 1 | <0.01 | <0.01 | 0 | 1 | <0.004 | <0.004 | 0 | 1 | <0.0005 | <0.0005 | 0 | 1 | <0.0006 | <0.0006 |
| 新町川上流 | 新町橋 | 36-008-01 | 0 | 1 | <0.002 | <0.002 | 0 | 1 | <0.0002 | <0.0002 | 0 | 1 | <0.0004 | <0.0004 | 0 | 1 | <0.01 | <0.01 | 0 | 1 | <0.004 | <0.004 | 0 | 2 | <0.0005 | <0.0005 | 0 | 1 | <0.0006 | <0.0006 |
| 新町川下流 | 旧漁連前 | 36-009-01 | 0 | 1 | <0.002 | <0.002 | 0 | 1 | <0.0002 | <0.0002 | 0 | 1 | <0.0004 | <0.0004 | 0 | 1 | <0.01 | <0.01 | 0 | 1 | <0.004 | <0.004 | 0 | 2 | <0.0005 | <0.0005 | 0 | 1 | <0.0006 | <0.0006 |
| 神田瀬川 | 神代橋 | 36-010-01 | 0 | 1 | <0.002 | <0.002 | 0 | 1 | <0.0002 | <0.0002 | 0 | 1 | <0.0004 | <0.0004 | 0 | 1 | <0.01 | <0.01 | 0 | 1 | <0.004 | <0.004 | 0 | 1 | <0.0005 | <0.0005 | 0 | 1 | <0.0006 | <0.0006 |
| 那賀川上流 | 蔭谷橋 | 36-011-02 | 0 | 1 | <0.002 | <0.002 | 0 | 1 | <0.0002 | <0.0002 | 0 | 1 | <0.0004 | <0.0004 | 0 | 1 | <0.01 | <0.01 | 0 | 1 | <0.004 | <0.004 | 0 | 1 | <0.0005 | <0.0005 | 0 | 1 | <0.0006 | <0.0006 |
| 那賀川下流 | 那賀川橋 | 36-012-01 | 0 | 2 | <0.002 | <0.002 | 0 | 2 | <0.0002 | <0.0002 | 0 | 2 | <0.0004 | <0.0004 | 0 | 2 | <0.01 | <0.01 | 0 | 2 | <0.004 | <0.004 | 0 | 2 | <0.0005 | <0.0005 | 0 | 2 | <0.0006 | <0.0006 |
| 桑野川上流 | 桑野谷橋 | 36-013-02 | 0 | 1 | <0.002 | <0.002 | 0 | 1 | <0.0002 | <0.0002 | 0 | 1 | <0.0004 | <0.0004 | 0 | 1 | <0.01 | <0.01 | 0 | 1 | <0.004 | <0.004 | 0 | 1 | <0.0005 | <0.0005 | 0 | 1 | <0.0006 | <0.0006 |
| 桑野川下流 | 富岡新橋 | 36-014-01 | 0 | 2 | <0.002 | <0.002 | 0 | 2 | <0.0002 | <0.0002 | 0 | 2 | <0.0004 | <0.0004 | 0 | 2 | <0.01 | <0.01 | 0 | 2 | <0.004 | <0.004 | 0 | 2 | <0.0005 | <0.0005 | 0 | 2 | <0.0006 | <0.0006 |
| 桑野川下流 | 領家 | 36-014-52 | 0 | 2 | <0.002 | <0.002 | 0 | 2 | <0.0002 | <0.0002 | 0 | 2 | <0.0004 | <0.0004 | 0 | 2 | <0.01 | <0.01 | 0 | 2 | <0.004 | <0.004 | 0 | 2 | <0.0005 | <0.0005 | 0 | 2 | <0.0006 | <0.0006 |
| 岡川 | 文化橋 | 36-015-01 | 0 | 1 | <0.002 | <0.002 | 0 | 1 | <0.0002 | <0.0002 | 0 | 1 | <0.0004 | <0.0004 | 0 | 1 | <0.01 | <0.01 | 0 | 1 | <0.004 | <0.004 | 0 | 1 | <0.0005 | <0.0005 | 0 | 1 | <0.0006 | <0.0006 |
| 勝浦川上流 | 福原大橋 | 36-016-01 | 0 | 1 | <0.002 | <0.002 | 0 | 1 | <0.0002 | <0.0002 | 0 | 1 | <0.0004 | <0.0004 | 0 | 1 | <0.01 | <0.01 | 0 | 1 | <0.004 | <0.004 | 0 | 1 | <0.0005 | <0.0005 | 0 | 1 | <0.0006 | <0.0006 |
| 勝浦川下流 | 飯谷橋 | 36-017-01 | 0 | 1 | <0.002 | <0.002 | 0 | 1 | <0.0002 | <0.0002 | 0 | 1 | <0.0004 | <0.0004 | 0 | 1 | <0.01 | <0.01 | 0 | 1 | <0.004 | <0.004 | 0 | 2 | <0.0005 | <0.0005 | 0 | 1 | <0.0006 | <0.0006 |
| 椿川 | 加茂前橋 | 36-018-01 | 0 | 1 | <0.002 | <0.002 | 0 | 1 | <0.0002 | <0.0002 | 0 | 1 | <0.0004 | <0.0004 | 0 | 1 | <0.01 | <0.01 | 0 | 1 | <0.004 | <0.004 | 0 | 1 | <0.0005 | <0.0005 | 0 | 1 | <0.0006 | <0.0006 |
| 福井川 | 大西橋 | 36-019-01 | 0 | 1 | <0.002 | <0.002 | 0 | 1 | <0.0002 | <0.0002 | 0 | 1 | <0.0004 | <0.0004 | 0 | 1 | <0.01 | <0.01 | 0 | 1 | <0.004 | <0.004 | 0 | 1 | <0.0005 | <0.0005 | 0 | 1 | <0.0006 | <0.0006 |
| 打樋川 | 天神橋 | 36-020-02 | 0 | 1 | <0.002 | <0.002 | 0 | 1 | <0.0002 | <0.0002 | 0 | 1 | <0.0004 | <0.0004 | 0 | 1 | <0.01 | <0.01 | 0 | 1 | <0.004 | <0.004 | 0 | 1 | <0.0005 | <0.0005 | 0 | 1 | <0.0006 | <0.0006 |
| 日和佐川 | 永田橋 | 36-021-01 | 0 | 1 | <0.002 | <0.002 | 0 | 1 | <0.0002 | <0.0002 | 0 | 1 | <0.0004 | <0.0004 | 0 | 1 | <0.01 | <0.01 | 0 | 1 | <0.004 | <0.004 | 0 | 1 | <0.0005 | <0.0005 | 0 | 1 | <0.0006 | <0.0006 |
| 牟岐川 | 牟岐橋 | 36-022-01 | 0 | 1 | <0.002 | <0.002 | 0 | 1 | <0.0002 | <0.0002 | 0 | 1 | <0.0004 | <0.0004 | 0 | 1 | <0.01 | <0.01 | 0 | 1 | <0.004 | <0.004 | 0 | 1 | <0.0005 | <0.0005 | 0 | 1 | <0.0006 | <0.0006 |
| 海部川上流 | 吉野橋 | 36-023-01 | 0 | 1 | <0.002 | <0.002 | 0 | 1 | <0.0002 | <0.0002 | 0 | 1 | <0.0004 | <0.0004 | 0 | 1 | <0.01 | <0.01 | 0 | 1 | <0.004 | <0.004 | 0 | 1 | <0.0005 | <0.0005 | 0 | 1 | <0.0006 | <0.0006 |
| 海部川下流 | 新海部川橋 | 36-024-01 | 0 | 1 | <0.002 | <0.002 | 0 | 1 | <0.0002 | <0.0002 | 0 | 1 | <0.0004 | <0.0004 | 0 | 1 | <0.01 | <0.01 | 0 | 1 | <0.004 | <0.004 | 0 | 1 | <0.0005 | <0.0005 | 0 | 1 | <0.0006 | <0.0006 |
| 母川 | 母川橋 | 36-025-01 | 0 | 1 | <0.002 | <0.002 | 0 | 1 | <0.0002 | <0.0002 | 0 | 1 | <0.0004 | <0.0004 | 0 | 1 | <0.01 | <0.01 | 0 | 1 | <0.004 | <0.004 | 0 | 1 | <0.0005 | <0.0005 | 0 | 1 | <0.0006 | <0.0006 |
| 宍喰川 | 中角大橋 | 36-026-02 | 0 | 1 | <0.002 | <0.002 | 0 | 1 | <0.0002 | <0.0002 | 0 | 1 | <0.0004 | <0.0004 | 0 | 1 | <0.01 | <0.01 | 0 | 1 | <0.004 | <0.004 | 0 | 1 | <0.0005 | <0.0005 | 0 | 1 | <0.0006 | <0.0006 |
| 助任川 | 福島橋 | 36-209-02 | | | | | | | | | | | | | | | | | | | | | | | | | | | | |
| 田宮川 | 宮古橋 | 36-211-03 | 0 | 1 | <0.002 | <0.002 | 0 | 1 | <0.0002 | <0.0002 | 0 | 1 | <0.0004 | <0.0004 | 0 | 1 | <0.01 | <0.01 | 0 | 1 | <0.004 | <0.004 | 0 | 2 | <0.0005 | <0.0005 | 0 | 1 | <0.0006 | <0.0006 |

(備考) k:検出回数、m:環境基準値を超える検体数、n:総検体数、x:環境基準に値しない日数、y:総観測日

2017年度 公共用水域水質測定結果 地点別総括表 健康項目

| 水域名 (河川名等) | 地点名 | 地点統一番号 | ジクロロメタン | | | | 四塩化炭素 | | | | 1,2-ジクロロエタン | | | | 1,1-ジクロロエチレン | | | | シス-1,2-ジクロロエチレン | | | | 1,1,1-トリクロロエタン | | | | 1,1,2-トリクロロエタン | | | |
|---------------|-------|-----------|---------|----|--------|--------|-------|----|---------|---------|-------------|----|---------|---------|--------------|----|-------|-------|-----------------|----|--------|--------|----------------|----|---------|---------|----------------|----|---------|---------|
| | | | m | n | 最大値 | 平均値 | m | n | 最大値 | 平均値 | m | n | 最大値 | 平均値 | m | n | 最大値 | 平均値 | m | n | 最大値 | 平均値 | m | n | 最大値 | 平均値 | m | n | 最大値 | 平均値 |
| 團瀬川 | 津田橋 | 36-213-03 | 0 | 1 | <0.002 | <0.002 | 0 | 1 | <0.0002 | <0.0002 | 0 | 1 | <0.0004 | <0.0004 | 0 | 1 | <0.01 | <0.01 | 0 | 1 | <0.004 | <0.004 | 0 | 1 | <0.0005 | <0.0005 | 0 | 1 | <0.0006 | <0.0006 |
| 鮎喰川 | 梁瀬橋 | 36-214-01 | 0 | 1 | <0.002 | <0.002 | 0 | 1 | <0.0002 | <0.0002 | 0 | 1 | <0.0004 | <0.0004 | 0 | 1 | <0.01 | <0.01 | 0 | 1 | <0.004 | <0.004 | 0 | 1 | <0.0005 | <0.0005 | 0 | 1 | <0.0006 | <0.0006 |
| 鮎喰川 | 鮎喰 | 36-214-02 | 0 | 2 | <0.002 | <0.002 | 0 | 2 | <0.0002 | <0.0002 | 0 | 2 | <0.0004 | <0.0004 | 0 | 2 | <0.01 | <0.01 | 0 | 2 | <0.004 | <0.004 | 0 | 2 | <0.0005 | <0.0005 | 0 | 2 | <0.0006 | <0.0006 |
| 銅山川 | 平和橋 | 36-300-02 | | | | | | | | | | | | | | | | | | | | | | | | | | | | |
| 富岡港 | St-2 | 36-601-02 | 0 | 1 | <0.002 | <0.002 | 0 | 1 | <0.0002 | <0.0002 | 0 | 1 | <0.0004 | <0.0004 | 0 | 1 | <0.01 | <0.01 | 0 | 1 | <0.004 | <0.004 | 0 | 1 | <0.0005 | <0.0005 | 0 | 1 | <0.0006 | <0.0006 |
| 小松島港(C) | St-4 | 36-602-01 | 0 | 1 | <0.002 | <0.002 | 0 | 1 | <0.0002 | <0.0002 | 0 | 1 | <0.0004 | <0.0004 | 0 | 1 | <0.01 | <0.01 | 0 | 1 | <0.004 | <0.004 | 0 | 1 | <0.0005 | <0.0005 | 0 | 1 | <0.0006 | <0.0006 |
| 小松島港(B) | St-1 | 36-603-01 | 0 | 1 | <0.002 | <0.002 | 0 | 1 | <0.0002 | <0.0002 | 0 | 1 | <0.0004 | <0.0004 | 0 | 1 | <0.01 | <0.01 | 0 | 1 | <0.004 | <0.004 | 0 | 1 | <0.0005 | <0.0005 | 0 | 1 | <0.0006 | <0.0006 |
| 那賀川河口 | 那賀川鉄橋 | 36-604-01 | 0 | 2 | <0.002 | <0.002 | 0 | 2 | <0.0002 | <0.0002 | 0 | 2 | <0.0004 | <0.0004 | 0 | 2 | <0.01 | <0.01 | 0 | 2 | <0.004 | <0.004 | 0 | 2 | <0.0005 | <0.0005 | 0 | 2 | <0.0006 | <0.0006 |
| 那賀川河口 | 富岡水門 | 36-604-51 | | | | | | | | | | | | | | | | | | | | | | | | | | | | |
| 勝浦川河口 | 勝浦浜橋 | 36-605-01 | 0 | 1 | <0.002 | <0.002 | 0 | 1 | <0.0002 | <0.0002 | 0 | 1 | <0.0004 | <0.0004 | 0 | 1 | <0.01 | <0.01 | 0 | 1 | <0.004 | <0.004 | 0 | 1 | <0.0005 | <0.0005 | 0 | 1 | <0.0006 | <0.0006 |
| 椿泊湾 | St-1 | 36-606-01 | 0 | 1 | <0.002 | <0.002 | 0 | 1 | <0.0002 | <0.0002 | 0 | 1 | <0.0004 | <0.0004 | 0 | 1 | <0.01 | <0.01 | 0 | 1 | <0.004 | <0.004 | 0 | 1 | <0.0005 | <0.0005 | 0 | 1 | <0.0006 | <0.0006 |
| 県南沿岸海域 | St-2 | 36-607-02 | 0 | 1 | <0.002 | <0.002 | 0 | 1 | <0.0002 | <0.0002 | 0 | 1 | <0.0004 | <0.0004 | 0 | 1 | <0.01 | <0.01 | 0 | 1 | <0.004 | <0.004 | 0 | 1 | <0.0005 | <0.0005 | 0 | 1 | <0.0006 | <0.0006 |
| 県北沿岸海域 | St-1 | 36-608-01 | 0 | 1 | <0.002 | <0.002 | 0 | 1 | <0.0002 | <0.0002 | 0 | 1 | <0.0004 | <0.0004 | 0 | 1 | <0.01 | <0.01 | 0 | 1 | <0.004 | <0.004 | 0 | 1 | <0.0005 | <0.0005 | 0 | 1 | <0.0006 | <0.0006 |
| 紀伊水道海域A | St-2 | 36-609-02 | 0 | 1 | <0.002 | <0.002 | 0 | 1 | <0.0002 | <0.0002 | 0 | 1 | <0.0004 | <0.0004 | 0 | 1 | <0.01 | <0.01 | 0 | 1 | <0.004 | <0.004 | 0 | 1 | <0.0005 | <0.0005 | 0 | 1 | <0.0006 | <0.0006 |
| 紀伊水道海域B | St-9 | 36-610-01 | 0 | 1 | <0.002 | <0.002 | 0 | 1 | <0.0002 | <0.0002 | 0 | 1 | <0.0004 | <0.0004 | 0 | 1 | <0.01 | <0.01 | 0 | 1 | <0.004 | <0.004 | 0 | 1 | <0.0005 | <0.0005 | 0 | 1 | <0.0006 | <0.0006 |
| 橘港 | St-1 | 36-611-01 | 0 | 1 | <0.002 | <0.002 | 0 | 1 | <0.0002 | <0.0002 | 0 | 1 | <0.0004 | <0.0004 | 0 | 1 | <0.01 | <0.01 | 0 | 1 | <0.004 | <0.004 | 0 | 1 | <0.0005 | <0.0005 | 0 | 1 | <0.0006 | <0.0006 |
| 橘港 | St-a | 36-611-53 | | | | | | | | | | | | | | | | | | | | | | | | | | | | |
| 橘港 | St-b | 36-611-54 | | | | | | | | | | | | | | | | | | | | | | | | | | | | |
| 橘港 | St-c | 36-611-55 | | | | | | | | | | | | | | | | | | | | | | | | | | | | |
| 合計 | | | 0 | 53 | | | 0 | 53 | | | 0 | 53 | | | 0 | 53 | | | 0 | 53 | | | 0 | 57 | | | 0 | 53 | | |

(備考) k:検出回数、m:環境基準値を超える検体数、n:総検体数、x:環境基準に値しない日数、y:総観測日

2017年度 公共用水域水質測定結果 地点別総括表 健康項目

| 水域名 (河川名等) | 地点名 | 地点統一番号 | トリクロロエチレン | | | | テトラクロロエチレン | | | | 1,3-ジクロロプロペン | | | | チウラム | | | | シマジン | | | | チオベンカルブ | | | | ベンゼン | | | |
|---------------|--------|-----------|-----------|---|--------|--------|------------|---|---------|---------|--------------|---|---------|---------|------|---|---------|---------|------|---|---------|---------|---------|---|--------|--------|------|---|--------|--------|
| | | | m | n | 最大値 | 平均値 | m | n | 最大値 | 平均値 | m | n | 最大値 | 平均値 | m | n | 最大値 | 平均値 | m | n | 最大値 | 平均値 | m | n | 最大値 | 平均値 | m | n | 最大値 | 平均値 |
| 吉野川上流 | 大川橋 | 36-001-01 | 0 | 1 | <0.001 | <0.001 | 0 | 1 | <0.0005 | <0.0005 | 0 | 1 | <0.0002 | <0.0002 | 0 | 1 | <0.0006 | <0.0006 | 0 | 1 | <0.0003 | <0.0003 | 0 | 1 | <0.002 | <0.002 | 0 | 1 | <0.001 | <0.001 |
| 吉野川下流 | 高瀬橋 | 36-002-01 | 0 | 2 | <0.001 | <0.001 | 0 | 2 | <0.0005 | <0.0005 | 0 | 2 | <0.0002 | <0.0002 | 0 | 2 | <0.0006 | <0.0006 | 0 | 2 | <0.0003 | <0.0003 | 0 | 2 | <0.002 | <0.002 | 0 | 2 | <0.001 | <0.001 |
| 吉野川下流 | 吉野川大橋 | 36-002-52 | 0 | 1 | <0.001 | <0.001 | 0 | 1 | <0.0005 | <0.0005 | 0 | 1 | <0.0002 | <0.0002 | 0 | 1 | <0.0006 | <0.0006 | 0 | 1 | <0.0003 | <0.0003 | 0 | 1 | <0.002 | <0.002 | 0 | 1 | <0.001 | <0.001 |
| 旧吉野川上流 | 市場橋 | 36-003-01 | 0 | 2 | <0.001 | <0.001 | 0 | 2 | <0.0005 | <0.0005 | 0 | 2 | <0.0002 | <0.0002 | 0 | 2 | <0.0006 | <0.0006 | 0 | 2 | <0.0003 | <0.0003 | 0 | 2 | <0.002 | <0.002 | 0 | 2 | <0.001 | <0.001 |
| 旧吉野川上流 | 牛屋島橋 | 36-003-54 | | | | | | | | | | | | | | | | | | | | | | | | | | | | |
| 旧吉野川下流 | 大津橋 | 36-004-01 | 0 | 2 | <0.001 | <0.001 | 0 | 2 | <0.0005 | <0.0005 | 0 | 2 | <0.0002 | <0.0002 | 0 | 2 | <0.0006 | <0.0006 | 0 | 2 | <0.0003 | <0.0003 | 0 | 2 | <0.002 | <0.002 | 0 | 2 | <0.001 | <0.001 |
| 今切川上流 | 鯛浜堰上流側 | 36-005-01 | 0 | 2 | <0.001 | <0.001 | 0 | 2 | <0.0005 | <0.0005 | 0 | 2 | <0.0002 | <0.0002 | 0 | 2 | <0.0006 | <0.0006 | 0 | 2 | <0.0003 | <0.0003 | 0 | 2 | <0.002 | <0.002 | 0 | 2 | <0.001 | <0.001 |
| 今切川下流 | 加賀須野橋 | 36-006-01 | 0 | 2 | <0.001 | <0.001 | 0 | 2 | <0.0005 | <0.0005 | 0 | 2 | <0.0002 | <0.0002 | 0 | 2 | <0.0006 | <0.0006 | 0 | 2 | <0.0003 | <0.0003 | 0 | 2 | <0.002 | <0.002 | 0 | 2 | <0.001 | <0.001 |
| 撫養川 | 大里橋 | 36-007-01 | 0 | 1 | <0.001 | <0.001 | 0 | 1 | <0.0005 | <0.0005 | 0 | 1 | <0.0002 | <0.0002 | 0 | 1 | <0.0006 | <0.0006 | 0 | 1 | <0.0003 | <0.0003 | 0 | 1 | <0.002 | <0.002 | 0 | 1 | <0.001 | <0.001 |
| 新町川上流 | 新町橋 | 36-008-01 | 0 | 2 | <0.001 | <0.001 | 0 | 2 | <0.0005 | <0.0005 | 0 | 1 | <0.0002 | <0.0002 | 0 | 1 | <0.0006 | <0.0006 | 0 | 1 | <0.0003 | <0.0003 | 0 | 1 | <0.002 | <0.002 | 0 | 1 | <0.001 | <0.001 |
| 新町川下流 | 旧漁連前 | 36-009-01 | 0 | 2 | <0.001 | <0.001 | 0 | 2 | <0.0005 | <0.0005 | 0 | 1 | <0.0002 | <0.0002 | 0 | 1 | <0.0006 | <0.0006 | 0 | 1 | <0.0003 | <0.0003 | 0 | 1 | <0.002 | <0.002 | 0 | 1 | <0.001 | <0.001 |
| 神田瀬川 | 神代橋 | 36-010-01 | 0 | 1 | <0.001 | <0.001 | 0 | 1 | <0.0005 | <0.0005 | 0 | 1 | <0.0002 | <0.0002 | 0 | 1 | <0.0006 | <0.0006 | 0 | 1 | <0.0003 | <0.0003 | 0 | 1 | <0.002 | <0.002 | 0 | 1 | <0.001 | <0.001 |
| 那賀川上流 | 蔭谷橋 | 36-011-02 | 0 | 1 | <0.001 | <0.001 | 0 | 1 | <0.0005 | <0.0005 | 0 | 1 | <0.0002 | <0.0002 | 0 | 1 | <0.0006 | <0.0006 | 0 | 1 | <0.0003 | <0.0003 | 0 | 1 | <0.002 | <0.002 | 0 | 1 | <0.001 | <0.001 |
| 那賀川下流 | 那賀川橋 | 36-012-01 | 0 | 2 | <0.001 | <0.001 | 0 | 2 | <0.0005 | <0.0005 | 0 | 2 | <0.0002 | <0.0002 | 0 | 2 | <0.0006 | <0.0006 | 0 | 2 | <0.0003 | <0.0003 | 0 | 2 | <0.002 | <0.002 | 0 | 2 | <0.001 | <0.001 |
| 桑野川上流 | 桑野谷橋 | 36-013-02 | 0 | 1 | <0.001 | <0.001 | 0 | 1 | <0.0005 | <0.0005 | 0 | 1 | <0.0002 | <0.0002 | 0 | 1 | <0.0006 | <0.0006 | 0 | 1 | <0.0003 | <0.0003 | 0 | 1 | <0.002 | <0.002 | 0 | 1 | <0.001 | <0.001 |
| 桑野川下流 | 富岡新橋 | 36-014-01 | 0 | 2 | <0.001 | <0.001 | 0 | 2 | <0.0005 | <0.0005 | 0 | 2 | <0.0002 | <0.0002 | 0 | 2 | <0.0006 | <0.0006 | 0 | 2 | <0.0003 | <0.0003 | 0 | 2 | <0.002 | <0.002 | 0 | 2 | <0.001 | <0.001 |
| 桑野川下流 | 領家 | 36-014-52 | 0 | 2 | <0.001 | <0.001 | 0 | 2 | <0.0005 | <0.0005 | 0 | 2 | <0.0002 | <0.0002 | 0 | 2 | <0.0006 | <0.0006 | 0 | 2 | <0.0003 | <0.0003 | 0 | 2 | <0.002 | <0.002 | 0 | 2 | <0.001 | <0.001 |
| 岡川 | 文化橋 | 36-015-01 | 0 | 1 | <0.001 | <0.001 | 0 | 1 | <0.0005 | <0.0005 | 0 | 1 | <0.0002 | <0.0002 | 0 | 1 | <0.0006 | <0.0006 | 0 | 1 | <0.0003 | <0.0003 | 0 | 1 | <0.002 | <0.002 | 0 | 1 | <0.001 | <0.001 |
| 勝浦川上流 | 福原大橋 | 36-016-01 | 0 | 1 | <0.001 | <0.001 | 0 | 1 | <0.0005 | <0.0005 | 0 | 1 | <0.0002 | <0.0002 | 0 | 1 | <0.0006 | <0.0006 | 0 | 1 | <0.0003 | <0.0003 | 0 | 1 | <0.002 | <0.002 | 0 | 1 | <0.001 | <0.001 |
| 勝浦川下流 | 飯谷橋 | 36-017-01 | 0 | 2 | <0.001 | <0.001 | 0 | 2 | <0.0005 | <0.0005 | 0 | 1 | <0.0002 | <0.0002 | 0 | 1 | <0.0006 | <0.0006 | 0 | 1 | <0.0003 | <0.0003 | 0 | 1 | <0.002 | <0.002 | 0 | 1 | <0.001 | <0.001 |
| 榑川 | 加茂前橋 | 36-018-01 | 0 | 1 | <0.001 | <0.001 | 0 | 1 | <0.0005 | <0.0005 | 0 | 1 | <0.0002 | <0.0002 | 0 | 1 | <0.0006 | <0.0006 | 0 | 1 | <0.0003 | <0.0003 | 0 | 1 | <0.002 | <0.002 | 0 | 1 | <0.001 | <0.001 |
| 福井川 | 大西橋 | 36-019-01 | 0 | 1 | <0.001 | <0.001 | 0 | 1 | <0.0005 | <0.0005 | 0 | 1 | <0.0002 | <0.0002 | 0 | 1 | <0.0006 | <0.0006 | 0 | 1 | <0.0003 | <0.0003 | 0 | 1 | <0.002 | <0.002 | 0 | 1 | <0.001 | <0.001 |
| 打樋川 | 天神橋 | 36-020-02 | 0 | 1 | <0.001 | <0.001 | 0 | 1 | <0.0005 | <0.0005 | 0 | 1 | <0.0002 | <0.0002 | 0 | 1 | <0.0006 | <0.0006 | 0 | 1 | <0.0003 | <0.0003 | 0 | 1 | <0.002 | <0.002 | 0 | 1 | <0.001 | <0.001 |
| 日和佐川 | 永田橋 | 36-021-01 | 0 | 1 | <0.001 | <0.001 | 0 | 1 | <0.0005 | <0.0005 | 0 | 1 | <0.0002 | <0.0002 | 0 | 1 | <0.0006 | <0.0006 | 0 | 1 | <0.0003 | <0.0003 | 0 | 1 | <0.002 | <0.002 | 0 | 1 | <0.001 | <0.001 |
| 牟岐川 | 牟岐橋 | 36-022-01 | 0 | 1 | <0.001 | <0.001 | 0 | 1 | <0.0005 | <0.0005 | 0 | 1 | <0.0002 | <0.0002 | 0 | 1 | <0.0006 | <0.0006 | 0 | 1 | <0.0003 | <0.0003 | 0 | 1 | <0.002 | <0.002 | 0 | 1 | <0.001 | <0.001 |
| 海部川上流 | 吉野橋 | 36-023-01 | 0 | 1 | <0.001 | <0.001 | 0 | 1 | <0.0005 | <0.0005 | 0 | 1 | <0.0002 | <0.0002 | 0 | 1 | <0.0006 | <0.0006 | 0 | 1 | <0.0003 | <0.0003 | 0 | 1 | <0.002 | <0.002 | 0 | 1 | <0.001 | <0.001 |
| 海部川下流 | 新海部川橋 | 36-024-01 | 0 | 1 | <0.001 | <0.001 | 0 | 1 | <0.0005 | <0.0005 | 0 | 1 | <0.0002 | <0.0002 | 0 | 1 | <0.0006 | <0.0006 | 0 | 1 | <0.0003 | <0.0003 | 0 | 1 | <0.002 | <0.002 | 0 | 1 | <0.001 | <0.001 |
| 母川 | 母川橋 | 36-025-01 | 0 | 1 | <0.001 | <0.001 | 0 | 1 | <0.0005 | <0.0005 | 0 | 1 | <0.0002 | <0.0002 | 0 | 1 | <0.0006 | <0.0006 | 0 | 1 | <0.0003 | <0.0003 | 0 | 1 | <0.002 | <0.002 | 0 | 1 | <0.001 | <0.001 |
| 宍喰川 | 中角大橋 | 36-026-02 | 0 | 1 | <0.001 | <0.001 | 0 | 1 | <0.0005 | <0.0005 | 0 | 1 | <0.0002 | <0.0002 | 0 | 1 | <0.0006 | <0.0006 | 0 | 1 | <0.0003 | <0.0003 | 0 | 1 | <0.002 | <0.002 | 0 | 1 | <0.001 | <0.001 |
| 助任川 | 福島橋 | 36-209-02 | | | | | | | | | | | | | | | | | | | | | | | | | | | | |
| 田宮川 | 宮古橋 | 36-211-03 | 0 | 2 | <0.001 | <0.001 | 0 | 2 | <0.0005 | <0.0005 | 0 | 1 | <0.0002 | <0.0002 | 0 | 1 | <0.0006 | <0.0006 | 0 | 1 | <0.0003 | <0.0003 | 0 | 1 | <0.002 | <0.002 | 0 | 1 | <0.001 | <0.001 |

(備考) k:検出回数、m:環境基準値を超える検体数、n:総検体数、x:環境基準に値しない日数、y:総観測日

2017年度 公共用水域水質測定結果 地点別総括表 健康項目

| 水域名 (河川名等) | 地点名 | 地点統一番号 | トリクロロエチレン | | | | テトラクロロエチレン | | | | 1,3-ジクロロプロペン | | | | チウラム | | | | シマジン | | | | チオベンカルブ | | | | ベンゼン | | | |
|---------------|-------|-----------|-----------|----|--------|--------|------------|----|---------|---------|--------------|----|---------|---------|------|----|---------|---------|------|----|---------|---------|---------|----|--------|--------|------|----|--------|--------|
| | | | m | n | 最大値 | 平均値 | m | n | 最大値 | 平均値 | m | n | 最大値 | 平均値 | m | n | 最大値 | 平均値 | m | n | 最大値 | 平均値 | m | n | 最大値 | 平均値 | m | n | 最大値 | 平均値 |
| 團瀬川 | 津田橋 | 36-213-03 | 0 | 1 | <0.001 | <0.001 | 0 | 1 | <0.0005 | <0.0005 | 0 | 1 | <0.0002 | <0.0002 | 0 | 1 | <0.0006 | <0.0006 | 0 | 1 | <0.0003 | <0.0003 | 0 | 1 | <0.002 | <0.002 | 0 | 1 | <0.001 | <0.001 |
| 鮎喰川 | 梁瀬橋 | 36-214-01 | 0 | 1 | <0.001 | <0.001 | 0 | 1 | <0.0005 | <0.0005 | 0 | 1 | <0.0002 | <0.0002 | 0 | 1 | <0.0006 | <0.0006 | 0 | 1 | <0.0003 | <0.0003 | 0 | 1 | <0.002 | <0.002 | 0 | 1 | <0.001 | <0.001 |
| 鮎喰川 | 鮎喰 | 36-214-02 | 0 | 2 | <0.001 | <0.001 | 0 | 2 | <0.0005 | <0.0005 | 0 | 2 | <0.0002 | <0.0002 | | | | | | | | | | | | | 0 | 2 | <0.001 | <0.001 |
| 銅山川 | 平和橋 | 36-300-02 | | | | | | | | | | | | | | | | | | | | | | | | | | | | |
| 富岡港 | St-2 | 36-601-02 | 0 | 1 | <0.001 | <0.001 | 0 | 1 | <0.0005 | <0.0005 | 0 | 1 | <0.0002 | <0.0002 | 0 | 1 | <0.0006 | <0.0006 | 0 | 1 | <0.0003 | <0.0003 | 0 | 1 | <0.002 | <0.002 | 0 | 1 | <0.001 | <0.001 |
| 小松島港(C) | St-4 | 36-602-01 | 0 | 1 | <0.001 | <0.001 | 0 | 1 | <0.0005 | <0.0005 | 0 | 1 | <0.0002 | <0.0002 | 0 | 1 | <0.0006 | <0.0006 | 0 | 1 | <0.0003 | <0.0003 | 0 | 1 | <0.002 | <0.002 | 0 | 1 | <0.001 | <0.001 |
| 小松島港(B) | St-1 | 36-603-01 | 0 | 1 | <0.001 | <0.001 | 0 | 1 | <0.0005 | <0.0005 | 0 | 1 | <0.0002 | <0.0002 | 0 | 1 | <0.0006 | <0.0006 | 0 | 1 | <0.0003 | <0.0003 | 0 | 1 | <0.002 | <0.002 | 0 | 1 | <0.001 | <0.001 |
| 那賀川河口 | 那賀川鉄橋 | 36-604-01 | 0 | 2 | <0.001 | <0.001 | 0 | 2 | <0.0005 | <0.0005 | 0 | 2 | <0.0002 | <0.0002 | 0 | 2 | <0.0006 | <0.0006 | 0 | 2 | <0.0003 | <0.0003 | 0 | 2 | <0.002 | <0.002 | 0 | 2 | <0.001 | <0.001 |
| 那賀川河口 | 富岡水門 | 36-604-51 | | | | | | | | | | | | | | | | | | | | | | | | | | | | |
| 勝浦川河口 | 勝浦浜橋 | 36-605-01 | 0 | 1 | <0.001 | <0.001 | 0 | 1 | <0.0005 | <0.0005 | 0 | 1 | <0.0002 | <0.0002 | 0 | 1 | <0.0006 | <0.0006 | 0 | 1 | <0.0003 | <0.0003 | 0 | 1 | <0.002 | <0.002 | 0 | 1 | <0.001 | <0.001 |
| 椿泊湾 | St-1 | 36-606-01 | 0 | 1 | <0.001 | <0.001 | 0 | 1 | <0.0005 | <0.0005 | 0 | 1 | <0.0002 | <0.0002 | 0 | 1 | <0.0006 | <0.0006 | 0 | 1 | <0.0003 | <0.0003 | 0 | 1 | <0.002 | <0.002 | 0 | 1 | <0.001 | <0.001 |
| 県南沿岸海域 | St-2 | 36-607-02 | 0 | 1 | <0.001 | <0.001 | 0 | 1 | <0.0005 | <0.0005 | 0 | 1 | <0.0002 | <0.0002 | 0 | 1 | <0.0006 | <0.0006 | 0 | 1 | <0.0003 | <0.0003 | 0 | 1 | <0.002 | <0.002 | 0 | 1 | <0.001 | <0.001 |
| 県北沿岸海域 | St-1 | 36-608-01 | 0 | 1 | <0.001 | <0.001 | 0 | 1 | <0.0005 | <0.0005 | 0 | 1 | <0.0002 | <0.0002 | 0 | 1 | <0.0006 | <0.0006 | 0 | 1 | <0.0003 | <0.0003 | 0 | 1 | <0.002 | <0.002 | 0 | 1 | <0.001 | <0.001 |
| 紀伊水道海域A | St-2 | 36-609-02 | 0 | 1 | <0.001 | <0.001 | 0 | 1 | <0.0005 | <0.0005 | 0 | 1 | <0.0002 | <0.0002 | 0 | 1 | <0.0006 | <0.0006 | 0 | 1 | <0.0003 | <0.0003 | 0 | 1 | <0.002 | <0.002 | 0 | 1 | <0.001 | <0.001 |
| 紀伊水道海域B | St-9 | 36-610-01 | 0 | 1 | <0.001 | <0.001 | 0 | 1 | <0.0005 | <0.0005 | 0 | 1 | <0.0002 | <0.0002 | 0 | 1 | <0.0006 | <0.0006 | 0 | 1 | <0.0003 | <0.0003 | 0 | 1 | <0.002 | <0.002 | 0 | 1 | <0.001 | <0.001 |
| 橘港 | St-1 | 36-611-01 | 0 | 1 | <0.001 | <0.001 | 0 | 1 | <0.0005 | <0.0005 | 0 | 1 | <0.0002 | <0.0002 | 0 | 1 | <0.0006 | <0.0006 | 0 | 1 | <0.0003 | <0.0003 | 0 | 1 | <0.002 | <0.002 | 0 | 1 | <0.001 | <0.001 |
| 橘港 | St-a | 36-611-53 | | | | | | | | | | | | | | | | | | | | | | | | | | | | |
| 橘港 | St-b | 36-611-54 | | | | | | | | | | | | | | | | | | | | | | | | | | | | |
| 橘港 | St-c | 36-611-55 | | | | | | | | | | | | | | | | | | | | | | | | | | | | |
| 合計 | | | 0 | 57 | | | 0 | 57 | | | 0 | 53 | | | 0 | 51 | | | 0 | 51 | | | 0 | 51 | | | 0 | 53 | | |

(備考) k:検出回数、m:環境基準値を超える検体数、n:総検体数、x:環境基準に値しない日数、y:総観測日

2017年度 公共用水域質測定結果 地点別総括表 健康項目

| 水域名 (河川名等) | 地点名 | 地点統一番号 | セレン | | | | 硝酸性窒素 | | | | 亜硝酸性窒素 | | | | 硝酸性窒素及び亜硝酸性窒素 | | | | ふっ素 | | | | ほう素 | | | | 1,4-ジオキサン | | | | | |
|---------------|--------|-----------|-----|---|--------|--------|-------|---|-----|------|--------|---|-----|-----|---------------|-------|-----|-----|-------|-------|-----|-----|------|------|-----|-----|-----------|------|-----|-----|--------|--------|
| | | | m | n | 最大値 | 平均値 | m | n | 最大値 | 平均値 | m | n | 最大値 | 平均値 | m | n | 最大値 | 平均値 | m | n | 最大値 | 平均値 | m | n | 最大値 | 平均値 | m | n | 最大値 | 平均値 | | |
| 吉野川上流 | 大川橋 | 36-001-01 | 0 | 1 | <0.002 | <0.002 | | | 1 | <0.2 | <0.2 | | | 1 | <0.05 | <0.05 | 0 | 1 | <0.25 | <0.25 | 0 | 1 | <0.1 | <0.1 | 0 | 1 | <0.1 | <0.1 | 0 | 1 | <0.005 | <0.005 |
| 吉野川下流 | 高瀬橋 | 36-002-01 | 0 | 2 | <0.002 | <0.002 | | | 12 | 0.9 | 0.6 | | | 12 | <0.05 | <0.05 | 0 | 12 | 0.98 | 0.67 | 0 | 2 | <0.1 | <0.1 | 0 | 2 | <0.1 | <0.1 | 0 | 2 | <0.005 | <0.005 |
| 吉野川下流 | 吉野川大橋 | 36-002-52 | 0 | 1 | <0.002 | <0.002 | | | 2 | 0.6 | 0.5 | | | 2 | <0.05 | <0.05 | 0 | 2 | 0.65 | 0.50 | | | | | | | | | 0 | 1 | <0.005 | <0.005 |
| 旧吉野川上流 | 市場橋 | 36-003-01 | 0 | 2 | <0.002 | <0.002 | | | 12 | 1.1 | 0.7 | | | 12 | <0.05 | <0.05 | 0 | 12 | 1.1 | 0.72 | 0 | 2 | <0.1 | <0.1 | 0 | 2 | <0.1 | <0.1 | 0 | 2 | <0.005 | <0.005 |
| 旧吉野川上流 | 牛屋島橋 | 36-003-54 | | | | | | | 4 | 1.0 | 0.7 | | | 4 | <0.05 | <0.05 | 0 | 4 | 1.0 | 0.74 | | | | | | | | | | | | |
| 旧吉野川下流 | 大津橋 | 36-004-01 | 0 | 2 | <0.002 | <0.002 | | | 4 | 0.8 | 0.5 | | | 4 | <0.05 | <0.05 | 0 | 4 | 0.89 | 0.53 | | | | | | | | | 0 | 2 | <0.005 | <0.005 |
| 今切川上流 | 鯛浜堰上流側 | 36-005-01 | 0 | 2 | <0.002 | <0.002 | | | 12 | 1.1 | 0.6 | | | 12 | <0.05 | <0.05 | 0 | 12 | 1.1 | 0.69 | 0 | 2 | <0.1 | <0.1 | 0 | 2 | <0.1 | <0.1 | 0 | 2 | <0.005 | <0.005 |
| 今切川下流 | 加賀須野橋 | 36-006-01 | 0 | 2 | <0.002 | <0.002 | | | 4 | 0.6 | 0.4 | | | 4 | <0.05 | <0.05 | 0 | 4 | 0.70 | 0.41 | | | | | | | | | 0 | 2 | <0.005 | <0.005 |
| 撫養川 | 大里橋 | 36-007-01 | 0 | 1 | <0.002 | <0.002 | | | 1 | 0.2 | 0.2 | | | 1 | <0.05 | <0.05 | 0 | 1 | 0.27 | 0.27 | | | | | | | | | 0 | 1 | <0.005 | <0.005 |
| 新町川上流 | 新町橋 | 36-008-01 | 0 | 1 | <0.002 | <0.002 | | | 1 | 0.3 | 0.3 | | | 1 | 0.06 | 0.06 | 0 | 1 | 0.36 | 0.36 | | | | | | | | | 0 | 1 | <0.005 | <0.005 |
| 新町川下流 | 旧漁連前 | 36-009-01 | 0 | 1 | <0.002 | <0.002 | | | 2 | 0.3 | 0.3 | | | 2 | <0.05 | <0.05 | 0 | 2 | 0.35 | 0.30 | | | | | | | | | 0 | 1 | <0.005 | <0.005 |
| 神田瀬川 | 神代橋 | 36-010-01 | 0 | 1 | <0.002 | <0.002 | | | 1 | 0.3 | 0.3 | | | 1 | <0.05 | <0.05 | 0 | 1 | 0.36 | 0.36 | | | | | | | | | 0 | 1 | <0.005 | <0.005 |
| 那賀川上流 | 蔭谷橋 | 36-011-02 | 0 | 1 | <0.002 | <0.002 | | | 1 | <0.2 | <0.2 | | | 1 | <0.05 | <0.05 | 0 | 1 | <0.25 | <0.25 | 0 | 1 | <0.1 | <0.1 | 0 | 1 | <0.1 | <0.1 | 0 | 1 | <0.005 | <0.005 |
| 那賀川下流 | 那賀川橋 | 36-012-01 | 0 | 2 | <0.002 | <0.002 | | | 12 | 0.2 | 0.2 | | | 12 | <0.05 | <0.05 | 0 | 12 | <0.25 | <0.25 | 0 | 2 | <0.1 | <0.1 | 0 | 2 | <0.1 | <0.1 | 0 | 2 | <0.005 | <0.005 |
| 桑野川上流 | 桑野谷橋 | 36-013-02 | 0 | 1 | <0.002 | <0.002 | | | 1 | 0.2 | 0.2 | | | 1 | <0.05 | <0.05 | 0 | 1 | 0.28 | 0.28 | 0 | 1 | <0.1 | <0.1 | 0 | 1 | <0.1 | <0.1 | 0 | 1 | <0.005 | <0.005 |
| 桑野川下流 | 富岡新橋 | 36-014-01 | 0 | 2 | <0.002 | <0.002 | | | 13 | 0.6 | 0.4 | | | 13 | <0.05 | <0.05 | 0 | 13 | 0.6 | 0.38 | 0 | 2 | <0.1 | <0.1 | 0 | 2 | 0.1 | 0.1 | 0 | 2 | <0.005 | <0.005 |
| 桑野川下流 | 領家 | 36-014-52 | 0 | 2 | <0.002 | <0.002 | | | 16 | 0.6 | 0.3 | | | 16 | <0.05 | <0.05 | 0 | 16 | 0.6 | 0.31 | | | | | | | | | 0 | 2 | <0.005 | <0.005 |
| 岡川 | 文化橋 | 36-015-01 | 0 | 1 | <0.002 | <0.002 | | | 1 | <0.2 | <0.2 | | | 1 | <0.05 | <0.05 | 0 | 1 | <0.25 | <0.25 | 0 | 1 | <0.1 | <0.1 | 0 | 1 | <0.1 | <0.1 | 0 | 1 | <0.005 | <0.005 |
| 勝浦川上流 | 福原大橋 | 36-016-01 | 0 | 1 | <0.002 | <0.002 | | | 1 | <0.2 | <0.2 | | | 1 | <0.05 | <0.05 | 0 | 1 | <0.25 | <0.25 | 0 | 1 | <0.1 | <0.1 | 0 | 1 | <0.1 | <0.1 | 0 | 1 | <0.005 | <0.005 |
| 勝浦川下流 | 飯谷橋 | 36-017-01 | 0 | 1 | <0.002 | <0.002 | | | 1 | 0.4 | 0.4 | | | 1 | <0.05 | <0.05 | 0 | 1 | 0.45 | 0.45 | 0 | 1 | <0.1 | <0.1 | 0 | 1 | <0.1 | <0.1 | 0 | 1 | <0.005 | <0.005 |
| 椿川 | 加茂前橋 | 36-018-01 | 0 | 1 | <0.002 | <0.002 | | | 1 | <0.2 | <0.2 | | | 1 | <0.05 | <0.05 | 0 | 1 | <0.25 | <0.25 | 0 | 1 | <0.1 | <0.1 | 0 | 1 | <0.1 | <0.1 | 0 | 1 | <0.005 | <0.005 |
| 福井川 | 大西橋 | 36-019-01 | 0 | 1 | <0.002 | <0.002 | | | 1 | <0.2 | <0.2 | | | 1 | <0.05 | <0.05 | 0 | 1 | <0.25 | <0.25 | 0 | 1 | <0.1 | <0.1 | 0 | 1 | <0.1 | <0.1 | 0 | 1 | <0.005 | <0.005 |
| 打樋川 | 天神橋 | 36-020-02 | 0 | 1 | <0.002 | <0.002 | | | 1 | <0.2 | <0.2 | | | 1 | <0.05 | <0.05 | 0 | 1 | <0.25 | <0.25 | 0 | 1 | <0.1 | <0.1 | 0 | 1 | <0.1 | <0.1 | 0 | 1 | <0.005 | <0.005 |
| 日和佐川 | 永田橋 | 36-021-01 | 0 | 1 | <0.002 | <0.002 | | | 1 | <0.2 | <0.2 | | | 1 | <0.05 | <0.05 | 0 | 1 | <0.25 | <0.25 | 0 | 1 | <0.1 | <0.1 | 0 | 1 | <0.1 | <0.1 | 0 | 1 | <0.005 | <0.005 |
| 牟岐川 | 牟岐橋 | 36-022-01 | 0 | 1 | <0.002 | <0.002 | | | 1 | <0.2 | <0.2 | | | 1 | <0.05 | <0.05 | 0 | 1 | <0.25 | <0.25 | 0 | 1 | <0.1 | <0.1 | 0 | 1 | <0.1 | <0.1 | 0 | 1 | <0.005 | <0.005 |
| 海部川上流 | 吉野橋 | 36-023-01 | 0 | 1 | <0.002 | <0.002 | | | 1 | <0.2 | <0.2 | | | 1 | <0.05 | <0.05 | 0 | 1 | <0.25 | <0.25 | 0 | 1 | <0.1 | <0.1 | 0 | 1 | <0.1 | <0.1 | 0 | 1 | <0.005 | <0.005 |
| 海部川下流 | 新海部川橋 | 36-024-01 | 0 | 1 | <0.002 | <0.002 | | | 1 | <0.2 | <0.2 | | | 1 | <0.05 | <0.05 | 0 | 1 | <0.25 | <0.25 | 0 | 1 | <0.1 | <0.1 | 0 | 1 | <0.1 | <0.1 | 0 | 1 | <0.005 | <0.005 |
| 母川 | 母川橋 | 36-025-01 | 0 | 1 | <0.002 | <0.002 | | | 1 | <0.2 | <0.2 | | | 1 | <0.05 | <0.05 | 0 | 1 | <0.25 | <0.25 | 0 | 1 | <0.1 | <0.1 | 0 | 1 | <0.1 | <0.1 | 0 | 1 | <0.005 | <0.005 |
| 宍喰川 | 中角大橋 | 36-026-02 | 0 | 1 | <0.002 | <0.002 | | | 1 | <0.2 | <0.2 | | | 1 | <0.05 | <0.05 | 0 | 1 | <0.25 | <0.25 | 0 | 1 | <0.1 | <0.1 | 0 | 1 | <0.1 | <0.1 | 0 | 1 | <0.005 | <0.005 |
| 助任川 | 福島橋 | 36-209-02 | | | | | | | | | | | | | | | | | | | | | | | | | | | | | | |
| 田宮川 | 宮古橋 | 36-211-03 | 0 | 1 | <0.002 | <0.002 | | | | | | | | | | | | | | | | | | | | | | | 0 | 1 | <0.005 | <0.005 |

(備考) k:検出回数、m:環境基準値を超える検体数、n:総検体数、x:環境基準に値しない日数、y:総観測日

2017年度 公共用水域水質測定結果 地点別総括表 健康項目

| 水域名 (河川名等) | 地点名 | 地点統一番号 | セレン | | | | 硝酸性窒素 | | | | 亜硝酸性窒素 | | | | 硝酸性窒素及び亜硝酸性窒素 | | | | ふっ素 | | | | ほう素 | | | | 1,4-ジオキサン | | | | | |
|---------------|-------|-----------|-----|----|--------|--------|-------|-----|------|------|--------|-----|-------|-------|---------------|-------|-------|-------|------|------|-----|-----|-----|----|-----|-----|-----------|----|--------|--------|--------|--------|
| | | | m | n | 最大値 | 平均値 | m | n | 最大値 | 平均値 | m | n | 最大値 | 平均値 | m | n | 最大値 | 平均値 | m | n | 最大値 | 平均値 | m | n | 最大値 | 平均値 | m | n | 最大値 | 平均値 | | |
| 團瀬川 | 津田橋 | 36-213-03 | 0 | 1 | <0.002 | <0.002 | | | 1 | 0.2 | 0.2 | | | 1 | <0.05 | <0.05 | 0 | 1 | 0.25 | 0.25 | | | | | | | | | 0 | 1 | <0.005 | <0.005 |
| 鮎喰川 | 梁瀬橋 | 36-214-01 | 0 | 1 | <0.002 | <0.002 | | | | | | | | | | | | | | | | | | | | | | 0 | 1 | <0.005 | <0.005 | |
| 鮎喰川 | 鮎喰 | 36-214-02 | | | | | | | | | | | | | | | | | | | | | | | | | | | | | | |
| 銅山川 | 平和橋 | 36-300-02 | | | | | | 1 | 0.4 | 0.4 | | | 1 | <0.05 | <0.05 | 0 | 1 | 0.50 | 0.50 | | | | | | | | | | | | | |
| 富岡港 | St-2 | 36-601-02 | 0 | 1 | <0.002 | <0.002 | | 1 | <0.2 | <0.2 | | 1 | <0.05 | <0.05 | 0 | 1 | <0.25 | <0.25 | | | | | | | | | 0 | 1 | <0.005 | <0.005 | | |
| 小松島港(C) | St-4 | 36-602-01 | 0 | 1 | <0.002 | <0.002 | | 1 | <0.2 | <0.2 | | 1 | <0.05 | <0.05 | 0 | 1 | <0.25 | <0.25 | | | | | | | | | 0 | 1 | <0.005 | <0.005 | | |
| 小松島港(B) | St-1 | 36-603-01 | 0 | 1 | <0.002 | <0.002 | | 1 | <0.2 | <0.2 | | 1 | <0.05 | <0.05 | 0 | 1 | <0.25 | <0.25 | | | | | | | | | 0 | 1 | <0.005 | <0.005 | | |
| 那賀川河口 | 那賀川鉄橋 | 36-604-01 | 0 | 2 | <0.002 | <0.002 | | 32 | 0.2 | 0.2 | | 32 | <0.05 | <0.05 | 0 | 32 | <0.25 | <0.25 | | | | | | | | | 0 | 2 | <0.005 | <0.005 | | |
| 那賀川河口 | 富岡水門 | 36-604-51 | | | | | | 4 | <0.2 | <0.2 | | 4 | <0.05 | <0.05 | 0 | 4 | <0.25 | <0.25 | | | | | | | | | 0 | 4 | <0.005 | <0.005 | | |
| 勝浦川河口 | 勝浦浜橋 | 36-605-01 | 0 | 1 | <0.002 | <0.002 | | 2 | 0.5 | 0.4 | | 2 | <0.05 | <0.05 | 0 | 2 | 0.55 | 0.45 | | | | | | | | | 0 | 1 | <0.005 | <0.005 | | |
| 椿泊湾 | St-1 | 36-606-01 | 0 | 1 | <0.002 | <0.002 | | 1 | <0.2 | <0.2 | | 1 | <0.05 | <0.05 | 0 | 1 | <0.25 | <0.25 | | | | | | | | | 0 | 1 | <0.005 | <0.005 | | |
| 県南沿岸海域 | St-2 | 36-607-02 | 0 | 1 | <0.002 | <0.002 | | 1 | <0.2 | <0.2 | | 1 | <0.05 | <0.05 | 0 | 1 | <0.25 | <0.25 | | | | | | | | | 0 | 1 | <0.005 | <0.005 | | |
| 県北沿岸海域 | St-1 | 36-608-01 | 0 | 1 | <0.002 | <0.002 | | 1 | <0.2 | <0.2 | | 1 | <0.05 | <0.05 | 0 | 1 | <0.25 | <0.25 | | | | | | | | | 0 | 1 | <0.005 | <0.005 | | |
| 紀伊水道海域A | St-2 | 36-609-02 | 0 | 1 | <0.002 | <0.002 | | 1 | <0.2 | <0.2 | | 1 | <0.05 | <0.05 | 0 | 1 | <0.25 | <0.25 | | | | | | | | | 0 | 1 | <0.005 | <0.005 | | |
| 紀伊水道海域B | St-9 | 36-610-01 | 0 | 1 | <0.002 | <0.002 | | 1 | <0.2 | <0.2 | | 1 | <0.05 | <0.05 | 0 | 1 | <0.25 | <0.25 | | | | | | | | | 0 | 1 | <0.005 | <0.005 | | |
| 橘港 | St-1 | 36-611-01 | 0 | 1 | <0.002 | <0.002 | | 1 | <0.2 | <0.2 | | 1 | <0.05 | <0.05 | 0 | 1 | <0.25 | <0.25 | | | | | | | | | 0 | 1 | <0.005 | <0.005 | | |
| 橘港 | St-a | 36-611-53 | | | | | | | | | | | | | | | | | | | | | | | | | | | | | | |
| 橘港 | St-b | 36-611-54 | | | | | | | | | | | | | | | | | | | | | | | | | | | | | | |
| 橘港 | St-c | 36-611-55 | | | | | | | | | | | | | | | | | | | | | | | | | | | | | | |
| 合計 | | | 0 | 51 | | | | 160 | | | | 160 | | | 0 | 160 | | | 0 | 25 | | | 0 | 25 | | | 0 | 55 | | | | |

(備考) k:検出回数、m:環境基準値を超える検体数、n:総検体数、x:環境基準に値しない日数、y:総観測日

2017年度 公共用水域質測定結果 地点別総括表 要監視項目

| 水域名 (河川名等) | 地点名 | 地点統一番号 | クロロホルム(要監視) | | | | トランス-1,2-ジクロロエチレン | | | | 1,2-ジクロロプロパン | | | | p-ジクロロベンゼン | | | | イソキサチオン | | | | ダイアジノン | | | |
|---------------|--------|-----------|-------------|----|--------|--------|-------------------|----|--------|--------|--------------|----|--------|--------|------------|----|-------|-------|---------|----|---------|---------|--------|----|---------|---------|
| | | | m | n | 最大値 | 平均値 | m | n | 最大値 | 平均値 | m | n | 最大値 | 平均値 | m | n | 最大値 | 平均値 | m | n | 最大値 | 平均値 | m | n | 最大値 | 平均値 |
| 吉野川上流 | 大川橋 | 36-001-01 | | | | | | | | | | | | | | | | | | | | | | | | |
| 吉野川下流 | 高瀬橋 | 36-002-01 | 0 | 2 | <0.006 | <0.006 | 0 | 2 | <0.004 | <0.004 | 0 | 2 | <0.006 | <0.006 | 0 | 2 | <0.03 | <0.03 | 0 | 2 | <0.0008 | <0.0008 | 0 | 2 | <0.0005 | <0.0005 |
| 旧吉野川上流 | 市場橋 | 36-003-01 | 0 | 2 | <0.006 | <0.006 | 0 | 2 | <0.004 | <0.004 | 0 | 2 | <0.006 | <0.006 | 0 | 2 | <0.03 | <0.03 | 0 | 2 | <0.0008 | <0.0008 | 0 | 2 | <0.0005 | <0.0005 |
| 旧吉野川下流 | 大津橋 | 36-004-01 | 0 | 2 | <0.006 | <0.006 | 0 | 2 | <0.004 | <0.004 | 0 | 2 | <0.006 | <0.006 | 0 | 2 | <0.03 | <0.03 | 0 | 2 | <0.0008 | <0.0008 | 0 | 2 | <0.0005 | <0.0005 |
| 今切川上流 | 鯛浜堰上流側 | 36-005-01 | 0 | 2 | <0.006 | <0.006 | 0 | 2 | <0.004 | <0.004 | 0 | 2 | <0.006 | <0.006 | 0 | 2 | <0.03 | <0.03 | 0 | 2 | <0.0008 | <0.0008 | 0 | 2 | <0.0005 | <0.0005 |
| 今切川下流 | 加賀須野橋 | 36-006-01 | 0 | 2 | <0.006 | <0.006 | 0 | 2 | <0.004 | <0.004 | 0 | 2 | <0.006 | <0.006 | 0 | 2 | <0.03 | <0.03 | 0 | 2 | <0.0008 | <0.0008 | 0 | 2 | <0.0005 | <0.0005 |
| 撫養川 | 大里橋 | 36-007-01 | | | | | | | | | | | | | | | | | | | | | | | | |
| 神田瀬川 | 神代橋 | 36-010-01 | | | | | | | | | | | | | | | | | | | | | | | | |
| 那賀川上流 | 蔭谷橋 | 36-011-02 | | | | | | | | | | | | | | | | | | | | | | | | |
| 那賀川下流 | 那賀川橋 | 36-012-01 | 0 | 2 | <0.006 | <0.006 | 0 | 2 | <0.004 | <0.004 | 0 | 2 | <0.006 | <0.006 | 0 | 2 | <0.03 | <0.03 | 0 | 2 | <0.0008 | <0.0008 | 0 | 2 | <0.0005 | <0.0005 |
| 桑野川上流 | 桑野谷橋 | 36-013-02 | | | | | | | | | | | | | | | | | | | | | | | | |
| 桑野川下流 | 富岡新橋 | 36-014-01 | 0 | 2 | <0.006 | <0.006 | 0 | 2 | <0.004 | <0.004 | 0 | 2 | <0.006 | <0.006 | 0 | 2 | <0.03 | <0.03 | 0 | 2 | <0.0008 | <0.0008 | 0 | 2 | <0.0005 | <0.0005 |
| 桑野川下流 | 領家 | 36-014-52 | 0 | 2 | <0.006 | <0.006 | 0 | 2 | <0.004 | <0.004 | 0 | 2 | <0.006 | <0.006 | 0 | 2 | <0.03 | <0.03 | 0 | 2 | <0.0008 | <0.0008 | 0 | 2 | <0.0005 | <0.0005 |
| 岡川 | 文化橋 | 36-015-01 | | | | | | | | | | | | | | | | | | | | | | | | |
| 勝浦川上流 | 福原大橋 | 36-016-01 | | | | | | | | | | | | | | | | | | | | | | | | |
| 勝浦川下流 | 飯谷橋 | 36-017-01 | | | | | | | | | | | | | | | | | | | | | | | | |
| 椿川 | 加茂前橋 | 36-018-01 | | | | | | | | | | | | | | | | | | | | | | | | |
| 福井川 | 大西橋 | 36-019-01 | | | | | | | | | | | | | | | | | | | | | | | | |
| 打樋川 | 天神橋 | 36-020-02 | | | | | | | | | | | | | | | | | | | | | | | | |
| 日和佐川 | 永田橋 | 36-021-01 | | | | | | | | | | | | | | | | | | | | | | | | |
| 牟岐川 | 牟岐橋 | 36-022-01 | | | | | | | | | | | | | | | | | | | | | | | | |
| 海部川上流 | 吉野橋 | 36-023-01 | | | | | | | | | | | | | | | | | | | | | | | | |
| 海部川下流 | 新海部川橋 | 36-024-01 | | | | | | | | | | | | | | | | | | | | | | | | |
| 母川 | 母川橋 | 36-025-01 | | | | | | | | | | | | | | | | | | | | | | | | |
| 穴喰川 | 中角大橋 | 36-026-02 | | | | | | | | | | | | | | | | | | | | | | | | |
| 鮎喰川 | 鮎喰 | 36-214-02 | | | | | | | | | | | | | | | | | | | | | | | | |
| 富岡港 | St-2 | 36-601-02 | | | | | | | | | | | | | | | | | | | | | | | | |
| 小松島港(C) | St-4 | 36-602-01 | | | | | | | | | | | | | | | | | | | | | | | | |
| 小松島港(B) | St-1 | 36-603-01 | | | | | | | | | | | | | | | | | | | | | | | | |
| 那賀川河口 | 那賀川鉄橋 | 36-604-01 | 0 | 2 | <0.006 | <0.006 | 0 | 2 | <0.004 | <0.004 | 0 | 2 | <0.006 | <0.006 | 0 | 2 | <0.03 | <0.03 | 0 | 2 | <0.0008 | <0.0008 | 0 | 2 | <0.0005 | <0.0005 |
| 椿泊湾 | St-1 | 36-606-01 | | | | | | | | | | | | | | | | | | | | | | | | |
| 県南沿岸海域 | St-2 | 36-607-02 | | | | | | | | | | | | | | | | | | | | | | | | |
| 県北沿岸海域 | St-1 | 36-608-01 | | | | | | | | | | | | | | | | | | | | | | | | |
| 紀伊水道海域A | St-2 | 36-609-02 | | | | | | | | | | | | | | | | | | | | | | | | |
| 紀伊水道海域B | St-9 | 36-610-01 | | | | | | | | | | | | | | | | | | | | | | | | |
| 橋港 | St-1 | 36-611-01 | | | | | | | | | | | | | | | | | | | | | | | | |
| 合計 | | | 0 | 18 | | | 0 | 18 | | | 0 | 18 | | | 0 | 18 | | | 0 | 18 | | | 0 | 18 | | |

(備考) k:検出回数、m:環境基準値を超える検体数、n:総検体数、x:環境基準に値しない日数、y:総観測日

2017年度 公共用水域質測定結果 地点別総括表 要監視項目

| 水域名 (河川名等) | 地点名 | 地点統一番号 | フェニトロチオン | | | | イソプロチオラン | | | | オキシ銅 | | | | クロロタロニル | | | | プロピザミド | | | | EPN | | | |
|---------------|--------|-----------|----------|----|---------|---------|----------|----|--------|--------|------|----|--------|--------|---------|----|--------|--------|--------|----|---------|---------|-----|----|---------|---------|
| | | | m | n | 最大値 | 平均値 | m | n | 最大値 | 平均値 | m | n | 最大値 | 平均値 | m | n | 最大値 | 平均値 | m | n | 最大値 | 平均値 | m | n | 最大値 | 平均値 |
| 吉野川上流 | 大川橋 | 36-001-01 | | | | | | | | | | | | | | | | | | | | | 0 | 1 | <0.0006 | <0.0006 |
| 吉野川下流 | 高瀬橋 | 36-002-01 | 0 | 2 | <0.0003 | <0.0003 | 0 | 2 | <0.004 | <0.004 | 0 | 2 | <0.004 | <0.004 | 0 | 2 | <0.005 | <0.005 | 0 | 2 | <0.0008 | <0.0008 | 0 | 2 | <0.0006 | <0.0006 |
| 旧吉野川上流 | 市場橋 | 36-003-01 | 0 | 2 | <0.0003 | <0.0003 | 0 | 2 | <0.004 | <0.004 | 0 | 2 | <0.004 | <0.004 | 0 | 2 | <0.005 | <0.005 | 0 | 2 | <0.0008 | <0.0008 | 0 | 2 | <0.0006 | <0.0006 |
| 旧吉野川下流 | 大津橋 | 36-004-01 | 0 | 2 | <0.0003 | <0.0003 | 0 | 2 | <0.004 | <0.004 | 0 | 2 | <0.004 | <0.004 | 0 | 2 | <0.005 | <0.005 | 0 | 2 | <0.0008 | <0.0008 | 0 | 2 | <0.0006 | <0.0006 |
| 今切川上流 | 鯛浜堰上流側 | 36-005-01 | 0 | 2 | <0.0003 | <0.0003 | 0 | 2 | <0.004 | <0.004 | 0 | 2 | <0.004 | <0.004 | 0 | 2 | <0.005 | <0.005 | 0 | 2 | <0.0008 | <0.0008 | 0 | 2 | <0.0006 | <0.0006 |
| 今切川下流 | 加賀須野橋 | 36-006-01 | 0 | 2 | <0.0003 | <0.0003 | 0 | 2 | <0.004 | <0.004 | 0 | 2 | <0.004 | <0.004 | 0 | 2 | <0.005 | <0.005 | 0 | 2 | <0.0008 | <0.0008 | 0 | 2 | <0.0006 | <0.0006 |
| 撫養川 | 大里橋 | 36-007-01 | | | | | | | | | | | | | | | | | | | | | 0 | 1 | <0.0006 | <0.0006 |
| 神田瀬川 | 神代橋 | 36-010-01 | | | | | | | | | | | | | | | | | | | | | 0 | 1 | <0.0006 | <0.0006 |
| 那賀川上流 | 蔭谷橋 | 36-011-02 | | | | | | | | | | | | | | | | | | | | | 0 | 1 | <0.0006 | <0.0006 |
| 那賀川下流 | 那賀川橋 | 36-012-01 | 0 | 2 | <0.0003 | <0.0003 | 0 | 2 | <0.004 | <0.004 | 0 | 2 | <0.004 | <0.004 | 0 | 2 | <0.005 | <0.005 | 0 | 2 | <0.0008 | <0.0008 | 0 | 2 | <0.0006 | <0.0006 |
| 桑野川上流 | 桑野谷橋 | 36-013-02 | | | | | | | | | | | | | | | | | | | | | 0 | 1 | <0.0006 | <0.0006 |
| 桑野川下流 | 富岡新橋 | 36-014-01 | 0 | 2 | <0.0003 | <0.0003 | 0 | 2 | <0.004 | <0.004 | 0 | 2 | <0.004 | <0.004 | 0 | 2 | <0.005 | <0.005 | 0 | 2 | <0.0008 | <0.0008 | 0 | 2 | <0.0006 | <0.0006 |
| 桑野川下流 | 領家 | 36-014-52 | 0 | 2 | <0.0003 | <0.0003 | 0 | 2 | <0.004 | <0.004 | 0 | 2 | <0.004 | <0.004 | 0 | 2 | <0.005 | <0.005 | 0 | 2 | <0.0008 | <0.0008 | 0 | 2 | <0.0006 | <0.0006 |
| 岡川 | 文化橋 | 36-015-01 | | | | | | | | | | | | | | | | | | | | | 0 | 1 | <0.0006 | <0.0006 |
| 勝浦川上流 | 福原大橋 | 36-016-01 | | | | | | | | | | | | | | | | | | | | | 0 | 1 | <0.0006 | <0.0006 |
| 勝浦川下流 | 飯谷橋 | 36-017-01 | | | | | | | | | | | | | | | | | | | | | | | | |
| 椿川 | 加茂前橋 | 36-018-01 | | | | | | | | | | | | | | | | | | | | | 0 | 1 | <0.0006 | <0.0006 |
| 福井川 | 大西橋 | 36-019-01 | | | | | | | | | | | | | | | | | | | | | 0 | 1 | <0.0006 | <0.0006 |
| 打樋川 | 天神橋 | 36-020-02 | | | | | | | | | | | | | | | | | | | | | 0 | 1 | <0.0006 | <0.0006 |
| 日和佐川 | 永田橋 | 36-021-01 | | | | | | | | | | | | | | | | | | | | | 0 | 1 | <0.0006 | <0.0006 |
| 牟岐川 | 牟岐橋 | 36-022-01 | | | | | | | | | | | | | | | | | | | | | 0 | 1 | <0.0006 | <0.0006 |
| 海部川上流 | 吉野橋 | 36-023-01 | | | | | | | | | | | | | | | | | | | | | 0 | 1 | <0.0006 | <0.0006 |
| 海部川下流 | 新海部川橋 | 36-024-01 | | | | | | | | | | | | | | | | | | | | | 0 | 1 | <0.0006 | <0.0006 |
| 母川 | 母川橋 | 36-025-01 | | | | | | | | | | | | | | | | | | | | | 0 | 1 | <0.0006 | <0.0006 |
| 穴喰川 | 中角大橋 | 36-026-02 | | | | | | | | | | | | | | | | | | | | | 0 | 1 | <0.0006 | <0.0006 |
| 鮎喰川 | 鮎喰 | 36-214-02 | | | | | | | | | | | | | | | | | | | | | | | | |
| 富岡港 | St-2 | 36-601-02 | | | | | | | | | | | | | | | | | | | | | 0 | 1 | <0.0006 | <0.0006 |
| 小松島港(C) | St-4 | 36-602-01 | | | | | | | | | | | | | | | | | | | | | 0 | 1 | <0.0006 | <0.0006 |
| 小松島港(B) | St-1 | 36-603-01 | | | | | | | | | | | | | | | | | | | | | 0 | 1 | <0.0006 | <0.0006 |
| 那賀川河口 | 那賀川鉄橋 | 36-604-01 | 0 | 2 | <0.0003 | <0.0003 | 0 | 2 | <0.004 | <0.004 | 0 | 2 | <0.004 | <0.004 | 0 | 2 | <0.005 | <0.005 | 0 | 2 | <0.0008 | <0.0008 | 0 | 2 | <0.0006 | <0.0006 |
| 椿泊湾 | St-1 | 36-606-01 | | | | | | | | | | | | | | | | | | | | | 0 | 1 | <0.0006 | <0.0006 |
| 県南沿岸海域 | St-2 | 36-607-02 | | | | | | | | | | | | | | | | | | | | | 0 | 1 | <0.0006 | <0.0006 |
| 県北沿岸海域 | St-1 | 36-608-01 | | | | | | | | | | | | | | | | | | | | | 0 | 1 | <0.0006 | <0.0006 |
| 紀伊水道海域A | St-2 | 36-609-02 | | | | | | | | | | | | | | | | | | | | | 0 | 1 | <0.0006 | <0.0006 |
| 紀伊水道海域B | St-9 | 36-610-01 | | | | | | | | | | | | | | | | | | | | | 0 | 1 | <0.0006 | <0.0006 |
| 橋港 | St-1 | 36-611-01 | | | | | | | | | | | | | | | | | | | | | 0 | 1 | <0.0006 | <0.0006 |
| 合計 | | | 0 | 18 | | | 0 | 18 | | | 0 | 18 | | | 0 | 18 | | | 0 | 18 | | | 0 | 43 | | |

(備考) k:検出回数、m:環境基準値を超える検体数、n:総検体数、x:環境基準に値しない日数、y:総観測日

2017年度 公共用水域質測定結果 地点別総括表 要監視項目

| 水域名 (河川名等) | 地点名 | 地点統一番号 | ジクロロベンゼン | | | | フェノール | | | | イプロベンゼン | | | | クロロニトロフェン | | | | トルエン | | | | キシレン | | | | フタル酸ジエチルヘキシル | | | |
|---------------|--------|-----------|----------|----|--------|--------|-------|----|--------|--------|---------|----|---------|---------|-----------|--------|--------|-----|------|-------|-------|-----|------|-------|-------|-----|--------------|--------|--------|-----|
| | | | m | n | 最大値 | 平均値 | m | n | 最大値 | 平均値 | m | n | 最大値 | 平均値 | m | n | 最大値 | 平均値 | m | n | 最大値 | 平均値 | m | n | 最大値 | 平均値 | m | n | 最大値 | 平均値 |
| 吉野川上流 | 大川橋 | 36-001-01 | | | | | | | | | | | | | | | | | | | | | | | | | | | | |
| 吉野川下流 | 高瀬橋 | 36-002-01 | 0 | 2 | <0.001 | <0.001 | 0 | 2 | <0.003 | <0.003 | 0 | 2 | <0.0008 | <0.0008 | 2 | <0.001 | <0.001 | 0 | 2 | <0.06 | <0.06 | 0 | 2 | <0.04 | <0.04 | 0 | 2 | <0.006 | <0.006 | |
| 旧吉野川上流 | 市場橋 | 36-003-01 | 0 | 2 | <0.001 | <0.001 | 0 | 2 | <0.003 | <0.003 | 0 | 2 | <0.0008 | <0.0008 | 2 | <0.001 | <0.001 | 0 | 2 | <0.06 | <0.06 | 0 | 2 | <0.04 | <0.04 | 0 | 2 | <0.006 | <0.006 | |
| 旧吉野川下流 | 大津橋 | 36-004-01 | 0 | 2 | <0.001 | <0.001 | 0 | 2 | <0.003 | <0.003 | 0 | 2 | <0.0008 | <0.0008 | 2 | <0.001 | <0.001 | 0 | 2 | <0.06 | <0.06 | 0 | 2 | <0.04 | <0.04 | 0 | 2 | <0.006 | <0.006 | |
| 今切川上流 | 鯛浜堰上流側 | 36-005-01 | 0 | 2 | <0.001 | <0.001 | 0 | 2 | <0.003 | <0.003 | 0 | 2 | <0.0008 | <0.0008 | 2 | <0.001 | <0.001 | 0 | 2 | <0.06 | <0.06 | 0 | 2 | <0.04 | <0.04 | 0 | 2 | <0.006 | <0.006 | |
| 今切川下流 | 加賀須野橋 | 36-006-01 | 0 | 2 | <0.001 | <0.001 | 0 | 2 | <0.003 | <0.003 | 0 | 2 | <0.0008 | <0.0008 | 2 | <0.001 | <0.001 | 0 | 2 | <0.06 | <0.06 | 0 | 2 | <0.04 | <0.04 | 0 | 2 | <0.006 | <0.006 | |
| 撫養川 | 大里橋 | 36-007-01 | | | | | | | | | | | | | | | | | | | | | | | | | | | | |
| 神田瀬川 | 神代橋 | 36-010-01 | | | | | | | | | | | | | | | | | | | | | | | | | | | | |
| 那賀川上流 | 蔭谷橋 | 36-011-02 | | | | | | | | | | | | | | | | | | | | | | | | | | | | |
| 那賀川下流 | 那賀川橋 | 36-012-01 | 0 | 2 | <0.001 | <0.001 | 0 | 2 | <0.003 | <0.003 | 0 | 2 | <0.0008 | <0.0008 | 2 | <0.001 | <0.001 | 0 | 2 | <0.06 | <0.06 | 0 | 2 | <0.04 | <0.04 | 0 | 2 | <0.006 | <0.006 | |
| 桑野川上流 | 桑野谷橋 | 36-013-02 | | | | | | | | | | | | | | | | | | | | | | | | | | | | |
| 桑野川下流 | 富岡新橋 | 36-014-01 | 0 | 2 | <0.001 | <0.001 | 0 | 2 | <0.003 | <0.003 | 0 | 2 | <0.0008 | <0.0008 | 2 | <0.001 | <0.001 | 0 | 2 | <0.06 | <0.06 | 0 | 2 | <0.04 | <0.04 | 0 | 2 | <0.006 | <0.006 | |
| 桑野川下流 | 領家 | 36-014-52 | 0 | 2 | <0.001 | <0.001 | 0 | 2 | <0.003 | <0.003 | 0 | 2 | <0.0008 | <0.0008 | 2 | <0.001 | <0.001 | 0 | 2 | <0.06 | <0.06 | 0 | 2 | <0.04 | <0.04 | 0 | 2 | <0.006 | <0.006 | |
| 岡川 | 文化橋 | 36-015-01 | | | | | | | | | | | | | | | | | | | | | | | | | | | | |
| 勝浦川上流 | 福原大橋 | 36-016-01 | | | | | | | | | | | | | | | | | | | | | | | | | | | | |
| 勝浦川下流 | 飯谷橋 | 36-017-01 | | | | | | | | | | | | | | | | | | | | | | | | | | | | |
| 椿川 | 加茂前橋 | 36-018-01 | | | | | | | | | | | | | | | | | | | | | | | | | | | | |
| 福井川 | 大西橋 | 36-019-01 | | | | | | | | | | | | | | | | | | | | | | | | | | | | |
| 打樋川 | 天神橋 | 36-020-02 | | | | | | | | | | | | | | | | | | | | | | | | | | | | |
| 日和佐川 | 永田橋 | 36-021-01 | | | | | | | | | | | | | | | | | | | | | | | | | | | | |
| 牟岐川 | 牟岐橋 | 36-022-01 | | | | | | | | | | | | | | | | | | | | | | | | | | | | |
| 海部川上流 | 吉野橋 | 36-023-01 | | | | | | | | | | | | | | | | | | | | | | | | | | | | |
| 海部川下流 | 新海部川橋 | 36-024-01 | | | | | | | | | | | | | | | | | | | | | | | | | | | | |
| 母川 | 母川橋 | 36-025-01 | | | | | | | | | | | | | | | | | | | | | | | | | | | | |
| 穴喰川 | 中角大橋 | 36-026-02 | | | | | | | | | | | | | | | | | | | | | | | | | | | | |
| 鮎喰川 | 鮎喰 | 36-214-02 | | | | | | | | | | | | | | | | 0 | 2 | <0.06 | <0.06 | 0 | 2 | <0.04 | <0.04 | | | | | |
| 富岡港 | St-2 | 36-601-02 | | | | | | | | | | | | | | | | | | | | | | | | | | | | |
| 小松島港(C) | St-4 | 36-602-01 | | | | | | | | | | | | | | | | | | | | | | | | | | | | |
| 小松島港(B) | St-1 | 36-603-01 | | | | | | | | | | | | | | | | | | | | | | | | | | | | |
| 那賀川河口 | 那賀川鉄橋 | 36-604-01 | 0 | 2 | <0.001 | <0.001 | 0 | 2 | <0.003 | <0.003 | 0 | 2 | <0.0008 | <0.0008 | 2 | <0.001 | <0.001 | 0 | 2 | <0.06 | <0.06 | 0 | 2 | <0.04 | <0.04 | 0 | 2 | <0.006 | <0.006 | |
| 椿泊湾 | St-1 | 36-606-01 | | | | | | | | | | | | | | | | | | | | | | | | | | | | |
| 県南沿岸海域 | St-2 | 36-607-02 | | | | | | | | | | | | | | | | | | | | | | | | | | | | |
| 県北沿岸海域 | St-1 | 36-608-01 | | | | | | | | | | | | | | | | | | | | | | | | | | | | |
| 紀伊水道海域A | St-2 | 36-609-02 | | | | | | | | | | | | | | | | | | | | | | | | | | | | |
| 紀伊水道海域B | St-9 | 36-610-01 | | | | | | | | | | | | | | | | | | | | | | | | | | | | |
| 橋港 | St-1 | 36-611-01 | | | | | | | | | | | | | | | | | | | | | | | | | | | | |
| 合計 | | | 0 | 18 | | | 0 | 18 | | | 0 | 18 | | | 18 | | | 0 | 20 | | | 0 | 20 | | | 0 | 18 | | | |

(備考) k:検出回数、m:環境基準値を超える検体数、n:総検体数、x:環境基準に値しない日数、y:総観測日

2017年度 公共用水域水質測定結果 地点別総括表 要監視項目

| 水域名 (河川名等) | 地点名 | 地点統一番号 | ニッケル | | | | モリブデン | | | | アンチモン | | | | 塩化ビニルモノマー | | | | エピクロロヒドリン | | | | 全マンガン | | | | ウラン | | | | | | | |
|---------------|--------|-----------|------|----|--------|--------|-------|---|-----|-------|-------|---|-----|-----|-----------|--------|-----|-----|-----------|---------|---------|-----|-------|---------|---------|-------|-----|---|-------|---------|---------|---|---------|---------|
| | | | m | n | 最大値 | 平均値 | m | n | 最大値 | 平均値 | m | n | 最大値 | 平均値 | m | n | 最大値 | 平均値 | m | n | 最大値 | 平均値 | m | n | 最大値 | 平均値 | m | n | 最大値 | 平均値 | | | | |
| 吉野川上流 | 大川橋 | 36-001-01 | | | | | | | | | | | | | | | | | | | | | | | | | | | | | | | | |
| 吉野川下流 | 高瀬橋 | 36-002-01 | | 2 | <0.008 | <0.008 | | 0 | 2 | <0.04 | <0.04 | | 0 | 2 | <0.002 | <0.002 | | 0 | 1 | <0.0001 | <0.0001 | | 0 | 1 | <0.01 | <0.01 | | 0 | 1 | <0.0002 | <0.0002 | | | |
| 旧吉野川上流 | 市場橋 | 36-003-01 | | 2 | <0.008 | <0.008 | | 0 | 2 | <0.04 | <0.04 | | 0 | 2 | <0.002 | <0.002 | | | | | | | | | | | | | | | | | | |
| 旧吉野川下流 | 大津橋 | 36-004-01 | | 2 | <0.008 | <0.008 | | 0 | 2 | <0.04 | <0.04 | | 0 | 2 | <0.002 | <0.002 | | | | | | | | | | | | | | | | | | |
| 今切川上流 | 鯛浜堰上流側 | 36-005-01 | | 2 | <0.008 | <0.008 | | 0 | 2 | <0.04 | <0.04 | | 0 | 2 | <0.002 | <0.002 | | | | | | | | | | | | | | | | | | |
| 今切川下流 | 加賀須野橋 | 36-006-01 | | 2 | <0.008 | <0.008 | | 0 | 2 | <0.04 | <0.04 | | 0 | 2 | <0.002 | <0.002 | | | | | | | | | | | | | | | | | | |
| 撫養川 | 大里橋 | 36-007-01 | | | | | | | | | | | | | | | | | | | | | | | | | | | | | | | | |
| 神田瀬川 | 神代橋 | 36-010-01 | | | | | | | | | | | | | | | | | | | | | | | | | | | | | | | | |
| 那賀川上流 | 蔭谷橋 | 36-011-02 | | | | | | | | | | | | | | | | | | | | | | | | | | | | | | | | |
| 那賀川下流 | 那賀川橋 | 36-012-01 | | 2 | <0.008 | <0.008 | | 0 | 2 | <0.04 | <0.04 | | 0 | 2 | <0.002 | <0.002 | | 0 | 1 | <0.0001 | <0.0001 | | 0 | 1 | <0.01 | <0.01 | | 0 | 1 | <0.0002 | <0.0002 | | | |
| 桑野川上流 | 桑野谷橋 | 36-013-02 | | | | | | | | | | | | | | | | | | | | | | | | | | | | | | | | |
| 桑野川下流 | 富岡新橋 | 36-014-01 | | 2 | <0.008 | <0.008 | | 0 | 2 | <0.04 | <0.04 | | 0 | 2 | <0.002 | <0.002 | | | | | | | | | | | | | | | | | | |
| 桑野川下流 | 領家 | 36-014-52 | | 2 | <0.008 | <0.008 | | 0 | 2 | <0.04 | <0.04 | | 0 | 2 | 0.002 | 0.002 | | | | | | | | | | | | | | | | | | |
| 岡川 | 文化橋 | 36-015-01 | | | | | | | | | | | | | | | 0 | 1 | <0.0002 | <0.0002 | | 0 | 1 | <0.0001 | <0.0001 | | 0 | 1 | <0.01 | <0.01 | 0 | 1 | <0.0002 | <0.0002 |
| 勝浦川上流 | 福原大橋 | 36-016-01 | | | | | | | | | | | | | | | | | | | | | | | | | | | | | | | | |
| 勝浦川下流 | 飯谷橋 | 36-017-01 | | | | | | | | | | | | | | | 0 | 1 | <0.0002 | <0.0002 | | 0 | 1 | <0.0001 | <0.0001 | | 0 | 1 | <0.01 | <0.01 | 0 | 1 | <0.0002 | <0.0002 |
| 椿川 | 加茂前橋 | 36-018-01 | | | | | | | | | | | | | | | | | | | | | | | | | | | | | | | | |
| 福井川 | 大西橋 | 36-019-01 | | | | | | | | | | | | | | | | | | | | | | | | | | | | | | | | |
| 打樋川 | 天神橋 | 36-020-02 | | | | | | | | | | | | | | | | | | | | | | | | | | | | | | | | |
| 日和佐川 | 永田橋 | 36-021-01 | | | | | | | | | | | | | | | | | | | | | | | | | | | | | | | | |
| 牟岐川 | 牟岐橋 | 36-022-01 | | | | | | | | | | | | | | | 0 | 1 | <0.0002 | <0.0002 | | 0 | 1 | <0.0001 | <0.0001 | | 0 | 1 | <0.01 | <0.01 | 0 | 1 | <0.0002 | <0.0002 |
| 海部川上流 | 吉野橋 | 36-023-01 | | | | | | | | | | | | | | | | | | | | | | | | | | | | | | | | |
| 海部川下流 | 新海部川橋 | 36-024-01 | | | | | | | | | | | | | | | | | | | | | | | | | | | | | | | | |
| 母川 | 母川橋 | 36-025-01 | | | | | | | | | | | | | | | | | | | | | | | | | | | | | | | | |
| 穴喰川 | 中角大橋 | 36-026-02 | | | | | | | | | | | | | | | | | | | | | | | | | | | | | | | | |
| 鮎喰川 | 鮎喰 | 36-214-02 | | | | | | | | | | | | | | | | | | | | | | | | | | | | | | | | |
| 富岡港 | St-2 | 36-601-02 | | | | | | | | | | | | | | | | | | | | | | | | | | | | | | | | |
| 小松島港(C) | St-4 | 36-602-01 | | | | | | | | | | | | | | | | | | | | | | | | | | | | | | | | |
| 小松島港(B) | St-1 | 36-603-01 | | | | | | | | | | | | | | | | | | | | | | | | | | | | | | | | |
| 那賀川河口 | 那賀川鉄橋 | 36-604-01 | | 2 | <0.008 | <0.008 | | 0 | 2 | <0.04 | <0.04 | | 0 | 2 | <0.002 | <0.002 | | | | | | | | | | | | | | | | | | |
| 椿泊湾 | St-1 | 36-606-01 | | | | | | | | | | | | | | | | | | | | | | | | | | | | | | | | |
| 県南沿岸海域 | St-2 | 36-607-02 | | | | | | | | | | | | | | | | | | | | | | | | | | | | | | | | |
| 県北沿岸海域 | St-1 | 36-608-01 | | | | | | | | | | | | | | | | | | | | | | | | | | | | | | | | |
| 紀伊水道海域A | St-2 | 36-609-02 | | | | | | | | | | | | | | | | | | | | | | | | | | | | | | | | |
| 紀伊水道海域B | St-9 | 36-610-01 | | | | | | | | | | | | | | | | | | | | | | | | | | | | | | | | |
| 橋港 | St-1 | 36-611-01 | | | | | | | | | | | | | | | | | | | | | | | | | | | | | | | | |
| 合計 | | | | 18 | | | | 0 | 18 | | | | 0 | 18 | | | 0 | 5 | | | 0 | 5 | | | 0 | 5 | | | 0 | 5 | | | | |

(備考) k:検出回数、m:環境基準値を超える検体数、n:総検体数、x:環境基準に値しない日数、y:総観測日

2017年度 公共用水域質測定結果 地点別総括表 特殊項目

| 水域名 (河川名等) | 地点名 | 地点統一番号 | 銅 | | | | | 鉄_溶解性 | | | | | マンガン_溶解性 | | | | | クロム | | | | | | | |
|---------------|--------|-----------|--------|--------|---|----|--------|-------|-------|---|---|-------|----------|-------|---|----|-------|-------|-------|---|----|-------|--|--|--|
| | | | 最小値 | 最大値 | k | n | 平均値 | 最小値 | 最大値 | k | n | 平均値 | 最小値 | 最大値 | k | n | 平均値 | 最小値 | 最大値 | k | n | 平均値 | | | |
| 吉野川下流 | 高瀬橋 | 36-002-01 | <0.004 | <0.004 | 0 | 2 | <0.004 | | | | | | | | | | | | | | | | | | |
| 吉野川下流 | 吉野川大橋 | 36-002-52 | | | | | | <0.05 | <0.05 | 0 | 2 | <0.05 | <0.01 | 0.02 | 1 | 2 | 0.02 | | | | | | | | |
| 旧吉野川上流 | 市場橋 | 36-003-01 | <0.004 | <0.004 | 0 | 2 | <0.004 | | | | | | | | | | | | | | | | | | |
| 旧吉野川下流 | 大津橋 | 36-004-01 | <0.004 | 0.004 | 1 | 2 | 0.004 | | | | | | | | | | | | | | | | | | |
| 今切川上流 | 鯛浜堰上流側 | 36-005-01 | <0.004 | <0.004 | 0 | 2 | <0.004 | | | | | | | | | | | | | | | | | | |
| 今切川下流 | 加賀須野橋 | 36-006-01 | <0.004 | <0.004 | 0 | 2 | <0.004 | | | | | | | | | | | | | | | | | | |
| 新町川上流 | 新町橋 | 36-008-01 | | | | | | <0.05 | <0.05 | 0 | 1 | <0.05 | 0.03 | 0.03 | 1 | 1 | 0.03 | | | | | | | | |
| 那賀川下流 | 那賀川橋 | 36-012-01 | <0.004 | <0.004 | 0 | 2 | <0.004 | | | | | | | | | | | | | | | | | | |
| 桑野川下流 | 富岡新橋 | 36-014-01 | <0.004 | 0.005 | 1 | 2 | 0.005 | | | | | | | | | | | | | | | | | | |
| 桑野川下流 | 領家 | 36-014-52 | <0.004 | <0.004 | 0 | 2 | <0.004 | | | | | | | | | | | | | | | | | | |
| 勝浦川下流 | 飯谷橋 | 36-017-01 | | | | | | <0.05 | <0.05 | 0 | 2 | <0.05 | <0.01 | <0.01 | 0 | 2 | <0.01 | | | | | | | | |
| 那賀川河口 | 那賀川鉄橋 | 36-604-01 | <0.004 | <0.004 | 0 | 2 | <0.004 | | | | | | | | | | | | | | | | | | |
| 勝浦川河口 | 勝浦浜橋 | 36-605-01 | | | | | | <0.05 | <0.05 | 0 | 2 | <0.05 | <0.01 | 0.02 | 1 | 2 | 0.02 | | | | | | | | |
| 橘港 | St-a | 36-611-53 | | | | | | | | | | | <0.01 | 0.01 | 1 | 4 | 0.01 | <0.02 | <0.02 | 0 | 4 | <0.02 | | | |
| 橘港 | St-b | 36-611-54 | | | | | | | | | | | <0.01 | 0.01 | 1 | 4 | 0.01 | <0.02 | <0.02 | 0 | 4 | <0.02 | | | |
| 橘港 | St-c | 36-611-55 | | | | | | | | | | | <0.01 | <0.01 | 0 | 4 | <0.01 | <0.02 | <0.02 | 0 | 4 | <0.02 | | | |
| 合計 | | | | | 2 | 18 | | | | 0 | 7 | | | | 5 | 19 | | | | 0 | 12 | | | | |

(備考) k:検出回数、m:環境基準値を超える検体数、n:総検体数、x:環境基準に値しない日数、y:総観測日

2017 年度トリハロメタン生成能測定結果

| 水域名 (河川名等) | 地点名 | 地点統一番号 | 水質目標値 | トリハロメタン生成能 | | | | クロロホルム生成能 | | ブロモジクロロメタン生成能 | | ジブロモクロロメタン生成能 | | プロモホルム生成能 | |
|---------------|-------|-----------|-------|------------|---|--------|--------|-----------|--------|---------------|--------|---------------|--------|-----------|---------|
| | | | | m | n | 最大値 | 平均値 | 最大値 | 平均値 | 最大値 | 平均値 | 最大値 | 平均値 | 最大値 | 平均値 |
| 吉野川上流 | 大川橋 | 36-001-01 | | | 1 | 0.015 | 0.015 | 0.013 | 0.013 | 0.0026 | 0.0026 | 0.0002 | 0.0002 | <0.0001 | <0.0001 |
| 吉野川下流 | 高瀬橋 | 36-002-01 | | | 2 | 0.032 | 0.028 | | | | | | | | |
| 旧吉野川上流 | 市場橋 | 36-003-01 | | | 2 | 0.025 | 0.024 | | | | | | | | |
| 那賀川上流 | 蔭谷橋 | 36-011-02 | | | 1 | 0.0067 | 0.0067 | 0.0051 | 0.0051 | 0.0014 | 0.0014 | 0.0001 | 0.0001 | <0.0001 | <0.0001 |
| 勝浦川下流 | 江田潜水橋 | 36-017-53 | | | 1 | 0.012 | 0.012 | 0.0088 | 0.0088 | 0.0030 | 0.0030 | 0.0005 | 0.0005 | <0.0001 | <0.0001 |
| 合 計 | | | | | 7 | | | | | | | | | | |

(備考) k:検出回数、m:環境基準値を超える検体数、n:総検体数、x:環境基準に値しない日数、y:総観測日

(8) 水浴場水質等調査結果総括表
(開設前)

平成29年度

| 番号 | 水浴場名 (ふりがな) | 調査 月日 | 評価項目 | | | | | | | | | | 参考項目 | | | | 判定 | 前年 判定 | 要 対策 | 水域類型 | | |
|----|------------------|----------|-----------|----|----|-----------|-----|-----|--------|----|----|----|------|-----|------------|------------|-----|----------|---------|-------|-------------|-------------|
| | | | ふん便性大腸菌群数 | | | COD(mg/L) | | | 透明度(m) | | | 油膜 | pH | | 気温 (°C) | 水温 (°C) | | | | 0-157 | C O D | N ・ P |
| | | | 最小 | 最大 | 平均 | 最小 | 最大 | 平均 | 最小 | 最大 | 平均 | | 最小 | 最大 | | | | | | | | |
| 1 | 月見ヶ丘 (つきみがおか) | 0425 | <2 | <2 | <2 | 1.5 | 1.5 | 1.5 | >1 | >1 | >1 | なし | 8.1 | 8.1 | 18.8 | 15.5 | 不検出 | 水質AA | 水質AA | - | A | II |
| 2 | 淡島 (あわしま) | 0515 | <2 | 60 | 27 | 1.1 | 1.5 | 1.3 | >1 | >1 | >1 | なし | 8.1 | 8.2 | 19.9 | 18.3 | 不検出 | 水質A | 水質A | - | A | II |
| 3 | 北の脇 (きたのわき) | 0515 | <2 | <2 | <2 | 1.2 | 1.4 | 1.3 | >1 | >1 | >1 | なし | 8.1 | 8.2 | 21.5 | 18.5 | 不検出 | 水質AA | 水質AA | - | A | II |
| 4 | 田井ノ浜 (たいのはま) | 0511 | <2 | <2 | <2 | <0.5 | 1.0 | 0.7 | >1 | >1 | >1 | なし | 8.1 | 8.3 | 22.3 | 19.5 | 不検出 | 水質AA | 水質AA | - | A | - |
| 5 | 大砂 (おおずな) | 0427 | <2 | 2 | <2 | 0.7 | 0.9 | 0.8 | >1 | >1 | >1 | なし | 8.2 | 8.2 | 18.3 | 17.7 | 不検出 | 水質AA | 水質AA | - | A | - |
| 6 | 小松 (こまつ) | 0511 | <2 | <2 | <2 | 1.1 | 1.4 | 1.3 | >1 | >1 | >1 | なし | 7.7 | 7.9 | 25.6 | 18.9 | 不検出 | 水質AA | 水質AA | - | A | II |

(開設中)

| 番号 | 水浴場名 (ふりがな) | 調査 月日 | 評価項目 | | | | | | | | | | 参考項目 | | | | 判定 | 前年 判定 | 要 対策 | 水域類型 | | |
|----|------------------|----------|-----------|----|----|-----------|-----|-----|--------|----|----|----|------|-----|------------|------------|-----|----------|---------|-------|-------------|-------------|
| | | | ふん便性大腸菌群数 | | | COD(mg/L) | | | 透明度(m) | | | 油膜 | pH | | 気温 (°C) | 水温 (°C) | | | | 0-157 | C O D | N ・ P |
| | | | 最小 | 最大 | 平均 | 最小 | 最大 | 平均 | 最小 | 最大 | 平均 | | 最小 | 最大 | | | | | | | | |
| 1 | 月見ヶ丘 (つきみがおか) | 0718 | <2 | <2 | <2 | 1.6 | 1.9 | 1.8 | >1 | >1 | >1 | なし | 8.0 | 8.0 | 24.7 | 23.2 | 不検出 | 水質AA | 水質AA | - | A | II |
| 2 | 淡島 (あわしま) | 0801 | <2 | 3 | <2 | 1.7 | 2.0 | 1.8 | >1 | >1 | >1 | なし | 8.1 | 8.1 | 30.7 | 28.3 | 不検出 | 水質AA | 水質AA | - | A | II |
| 3 | 北の脇 (きたのわき) | 0801 | <2 | <2 | <2 | 1.5 | 1.7 | 1.6 | >1 | >1 | >1 | なし | 8.0 | 8.1 | 31.5 | 27.7 | 不検出 | 水質AA | 水質AA | - | A | II |
| 4 | 田井ノ浜 (たいのはま) | 0724 | <2 | <2 | <2 | 0.6 | 1.0 | 0.8 | >1 | >1 | >1 | なし | 8.1 | 8.2 | 32.4 | 28.2 | 不検出 | 水質AA | 水質AA | - | A | - |
| 5 | 大砂 (おおずな) | 0724 | <2 | 2 | <2 | 0.7 | 1.2 | 0.9 | >1 | >1 | >1 | なし | 8.2 | 8.2 | 29.5 | 29.2 | 不検出 | 水質AA | 水質AA | - | A | - |
| 6 | 小松 (こまつ) | 0726 | <2 | <2 | <2 | 2.0 | 2.1 | 2.0 | >1 | >1 | >1 | なし | 8.0 | 8.1 | 30.8 | 26.0 | 不検出 | 水質AA | 水質AA | - | A | II |

備考 ふん便性大腸菌群数及び0-157の単位は、個/100mLである。

(9) 底質測定結果総括表

平成29年度

| 河川 海域名 | 地点名 | 地点 統一 番号 | 測定日 | カドミ ウム ($\mu\text{g/g}$) | 全シアン ($\mu\text{g/g}$) | 鉛 ($\mu\text{g/g}$) | クロム (6価) ($\mu\text{g/g}$) | ヒ素 ($\mu\text{g/g}$) | 総水銀 ($\mu\text{g/g}$) | アルキル 水銀 ($\mu\text{g/g}$) | PCB ($\mu\text{g/g}$) | 総 クロム ($\mu\text{g/g}$) | 銅 ($\mu\text{g/g}$) | マンガン ($\mu\text{g/g}$) | COD 乾 泥 (mg/g) | 強熱 減量 (%) | 含水量 (%) |
|-----------|--------|----------------|-------|----------------------------------|-----------------------------|--------------------------|------------------------------------|---------------------------|----------------------------|-----------------------------------|----------------------------|---------------------------------|--------------------------|-----------------------------|---------------------------------|-----------------|------------|
| 吉野川 | 高瀬橋 | 002-01 | 6月6日 | <0.05 | <0.5 | 3.8 | <1 | 0.5 | 0.03 | <0.01 | <0.01 | 29 | 18.0 | | | <1 | 18 |
| 旧吉野川 | 市場橋 | 003-01 | 6月6日 | <0.05 | <0.5 | 3.7 | <1 | 0.6 | 0.02 | <0.01 | <0.01 | 18 | 12.9 | | | <1 | 16 |
| | 大津橋 | 004-01 | 6月6日 | <0.05 | <0.5 | 6.0 | <1 | 1.7 | 0.03 | <0.01 | <0.01 | 59 | 19.9 | | | 2 | 23 |
| 今切川 | 鯛浜堰上流側 | 005-01 | 6月6日 | 0.25 | <0.5 | 20.6 | <1 | 3.4 | 0.17 | <0.01 | <0.01 | 96 | 74.4 | | | 6 | 37 |
| | 加賀須野橋 | 006-01 | 6月6日 | <0.05 | <0.5 | 10.2 | <1 | 1.4 | 0.12 | <0.01 | <0.01 | 46 | 20.7 | | | 1 | 20 |
| 新町川 | 新町橋 | 008-01 | 9月6日 | 0.93 | | 42 | <0.5 | 6.4 | 0.60 | <0.01 | 0.02 | | | | 63 | 11 | 48 |
| 勝浦川 | 勝浦浜橋 | 605-01 | 9月6日 | 0.08 | | 10 | <0.5 | 3.6 | 0.04 | <0.01 | <0.01 | | | | 1.1 | 2.1 | 21 |
| 那賀川 | 那賀川橋 | 012-01 | 6月14日 | <0.05 | <0.5 | 3.3 | <1 | 2.3 | 0.07 | <0.01 | <0.01 | 25 | 15.2 | | | 1.5 | 15.7 |
| 那賀川河口 | 那賀川鉄橋 | 604-01 | 6月14日 | <0.05 | <0.5 | 13.4 | <1 | 4.0 | 0.13 | <0.01 | <0.01 | 22 | 15.9 | | | 1.8 | 15.0 |
| 桑野川 | 富岡新橋 | 014-01 | 6月14日 | <0.05 | <0.5 | 5.9 | <1 | 2.7 | 0.18 | <0.01 | <0.01 | 27 | 9.1 | | | 1.9 | 20.7 |
| | 領家 | 014-52 | 6月14日 | <0.05 | <0.5 | 4.9 | <1 | 2.9 | 0.14 | <0.01 | <0.01 | 26 | 10.0 | | | 1.7 | 19.4 |