

1 公共用水域

(1) 調査方法及び測定地点

この調査報告は、水質汚濁防止法（昭和45年法律第138号）の規定に基づいて実施した県内の主要河川及び海域における水質調査結果をとりまとめたものである。

ア 調査方法

調査は、「令和3年度公共用水域の水質の測定に関する計画」に基づき、令和3年4月から令和4年3月まで実施した。

(ア) 調査地点

水質調査地点数は、次のとおりであり、またその位置は、別紙のとおりである。

	水 質			底 質		
	河 川	海 域	計	河 川	海 域	計
河川・海域数 (類型指定水域数)	38 (26)	9 (11)	47 (37)	6	1	7
測定地点数 (環境基準点)	77 (26)	31 (25)	108 (51)	10	1	11

(イ) 測定項目

水質の測定は、主として「水質汚濁に係る環境基準」に定める次の項目について実施した。

生活環境項目：pH, DO, BOD, COD, SS, 大腸菌群数, n-ヘキサン抽出物質（油分等）, 全窒素, 全りん, 全亜鉛, ノニルフェノール, 直鎖アルキルベンゼンスルホン酸及びその塩, 底層溶存酸素量

健康項目：カドミウム, 全シアン, 鉛, 六価クロム, 砒素, 総水銀, (アルキル水銀), PCB, トリクロロエチレン, テトラクロロエチレン, 四塩化炭素, ジクロロメタン, 1,2-ジクロロエタン, 1,1,1-トリクロロエタン, 1,1,2-トリクロロエタン, 1,1-ジクロロエチレン, シス-1,2-ジクロロエチレン, 1,3-ジクロロプロペン, チウラム, シマジン, チオベンカルブ, ベンゼン, セレン, 硝酸性窒素及び亜硝酸性窒素, ふっ素, ほう素, 1,4-ジオキサン

要監視項目：クロロホルム, トランス-1,2-ジクロロエチレン, 1,2-ジクロロプロパン, p-ジクロロベンゼン, イソキサチオン, ダイアジノン, フェニトロチオン, イソプロチオラン, オキシ銅, クロロタロニル, プロピザミド, EPN, ジクロロボス, フェノブカルブ, イプロベンホス, クロルニトロフェン, トルエン, キシレン, フタル酸ジエチルヘキシル, ニッケル, モリブデン, アンチモン, 塩化ビニルモノマー, エピクロロヒドリン, 全マンガン, ウラン

水生生物保全に係る要監視項目：クロロホルム, フェノール, ホルムアルデヒド, 4-t-オクチルフェノール, アニリン, 2,4-ジクロロフェノール

特殊項目：銅, マンガン（溶解性）, クロム

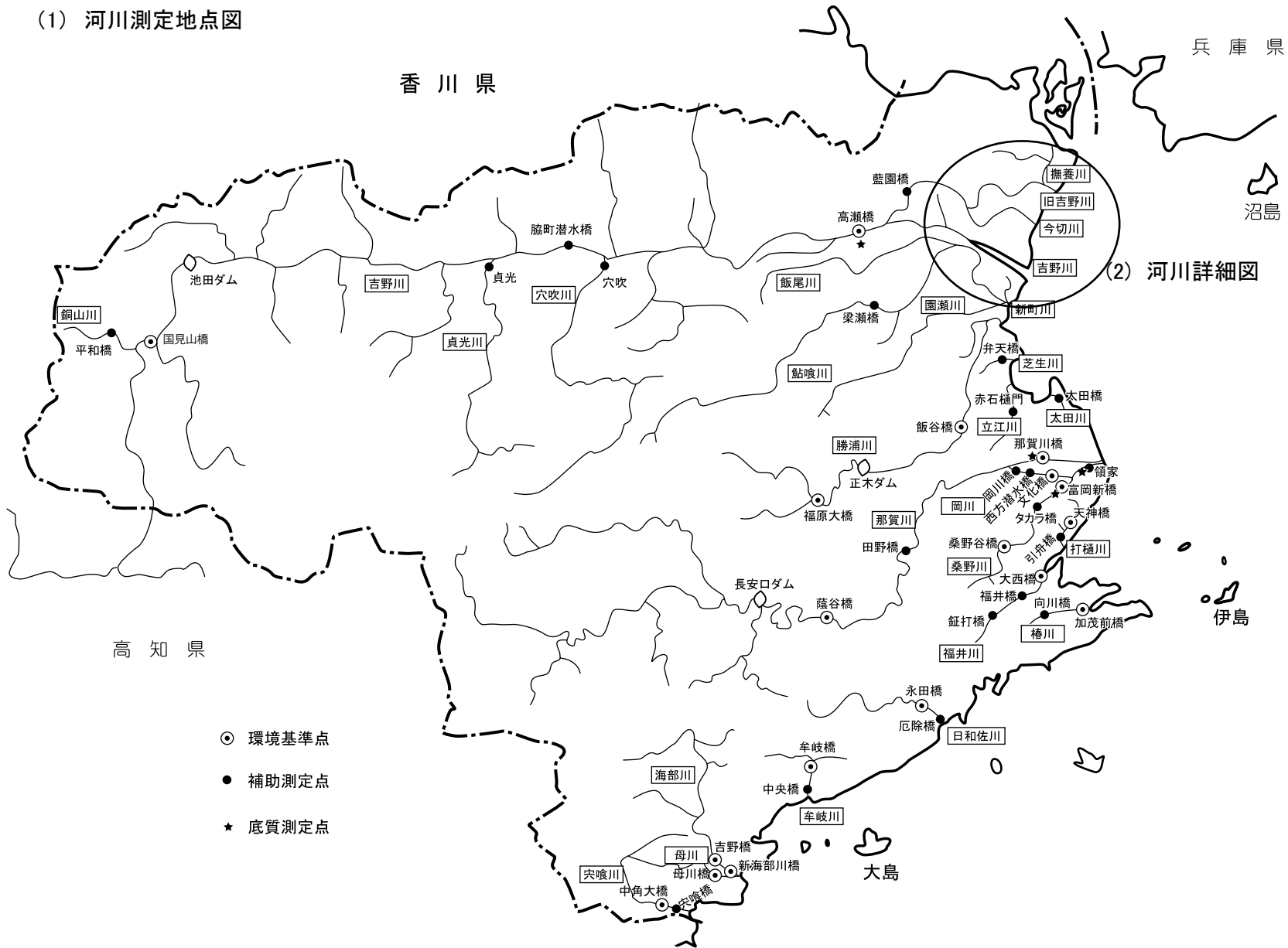
その他項目：塩素イオン, 濁度, アンモニア性窒素, 有機態窒素, りん酸態りん, クロロフィルa, 塩素量, 導電率, 水位(AP), 透視度, 水色, 2-MIB, ジオスミン, ふん便性大腸菌群数, トリハロメタン生成能

(ウ) 測定機関

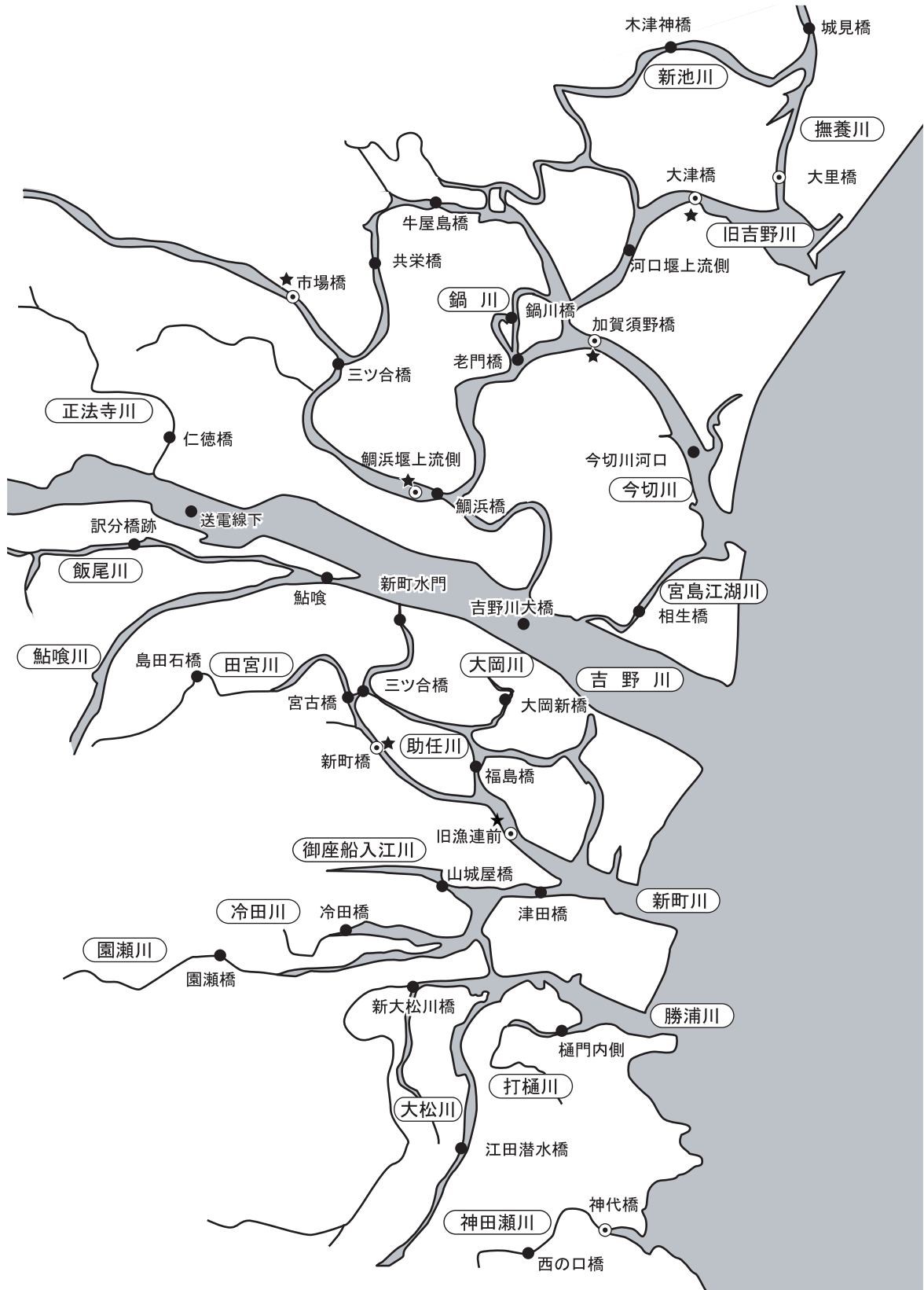
国土交通省	(四国地方整備局徳島河川国道事務所・那賀川河川事務所)
徳島県	(環境管理課・南部及び西部総合県民局・保健製薬環境センター)
徳島市	(環境保全課)
鳴門市	(環境政策課)
小松島市	(市民生活課)
阿南市	(環境保全課)
北島町	(まちみらい課)

測定地点図

(1) 河川測定地点図

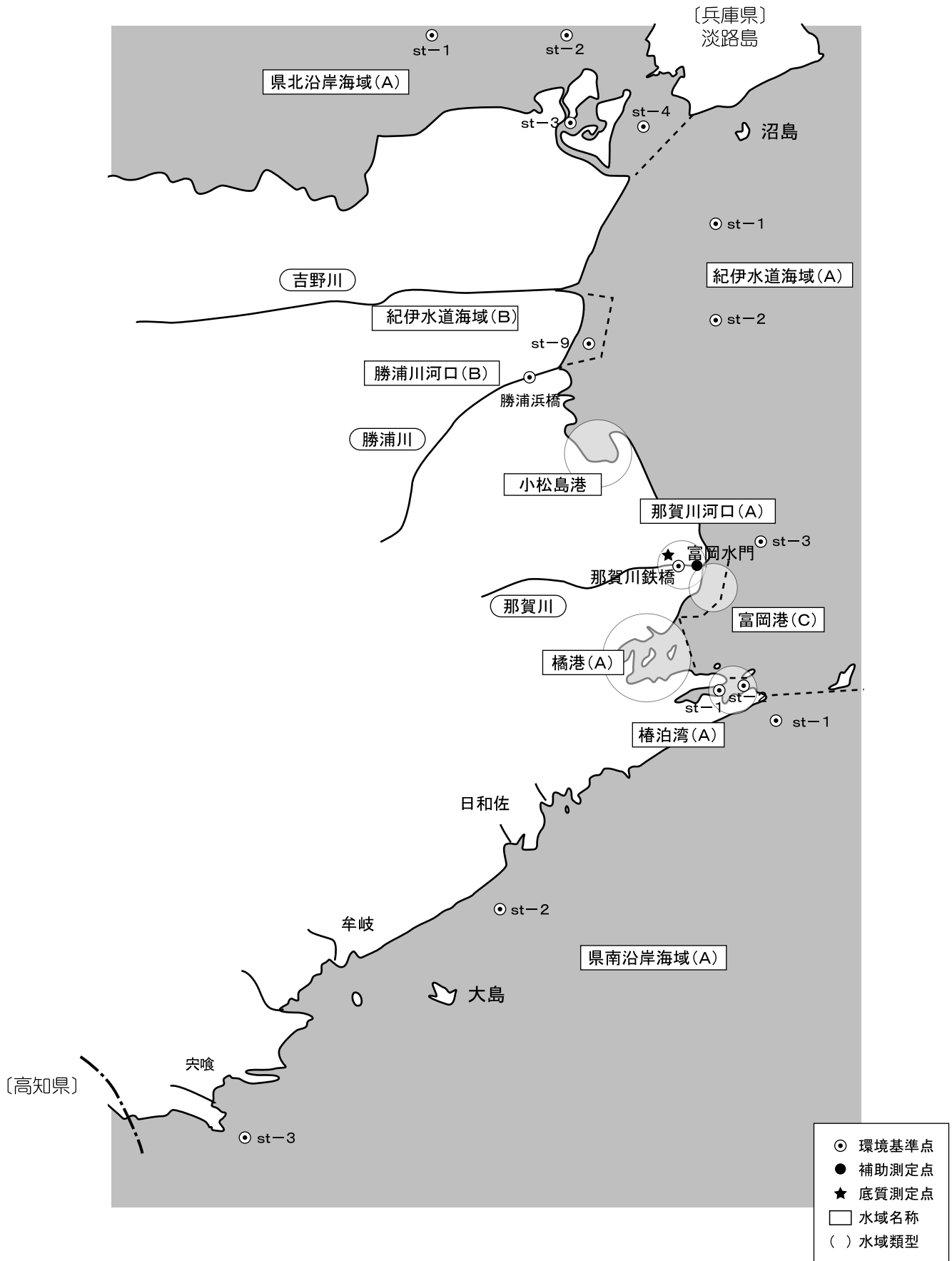


(2) 河川詳細図

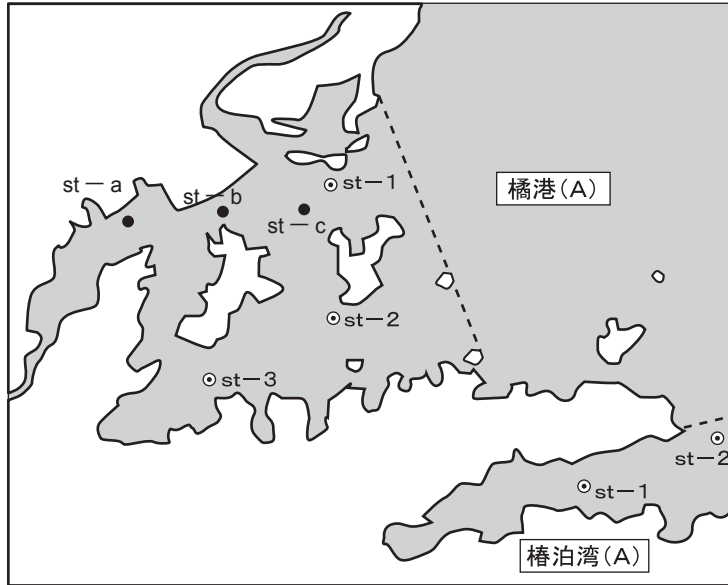


- 環境基準点
- 補助測定点
- ★ 底質測定点

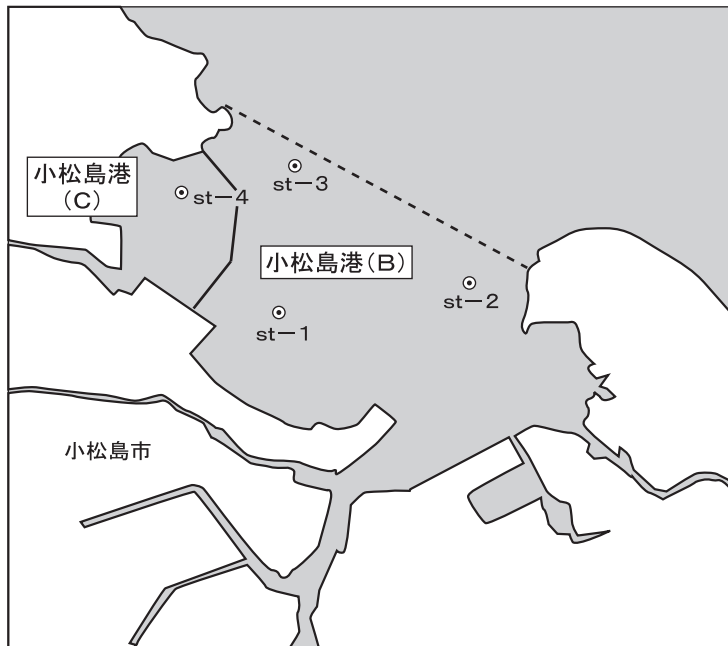
(3) 海域測定地点図



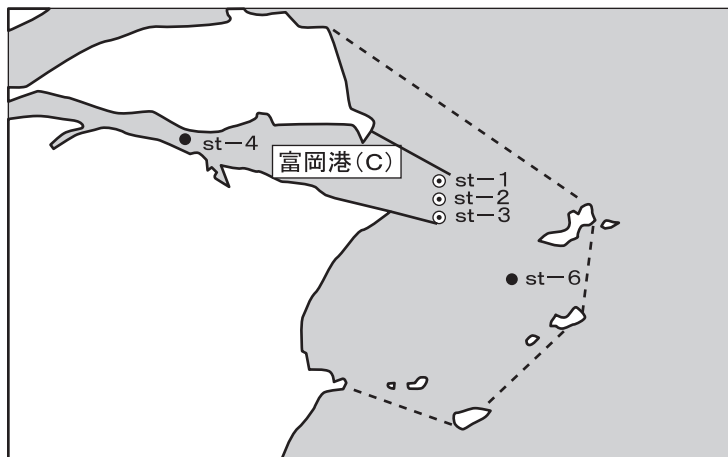
橘港及び椿泊湾測定地点図



小松島港測定地点図

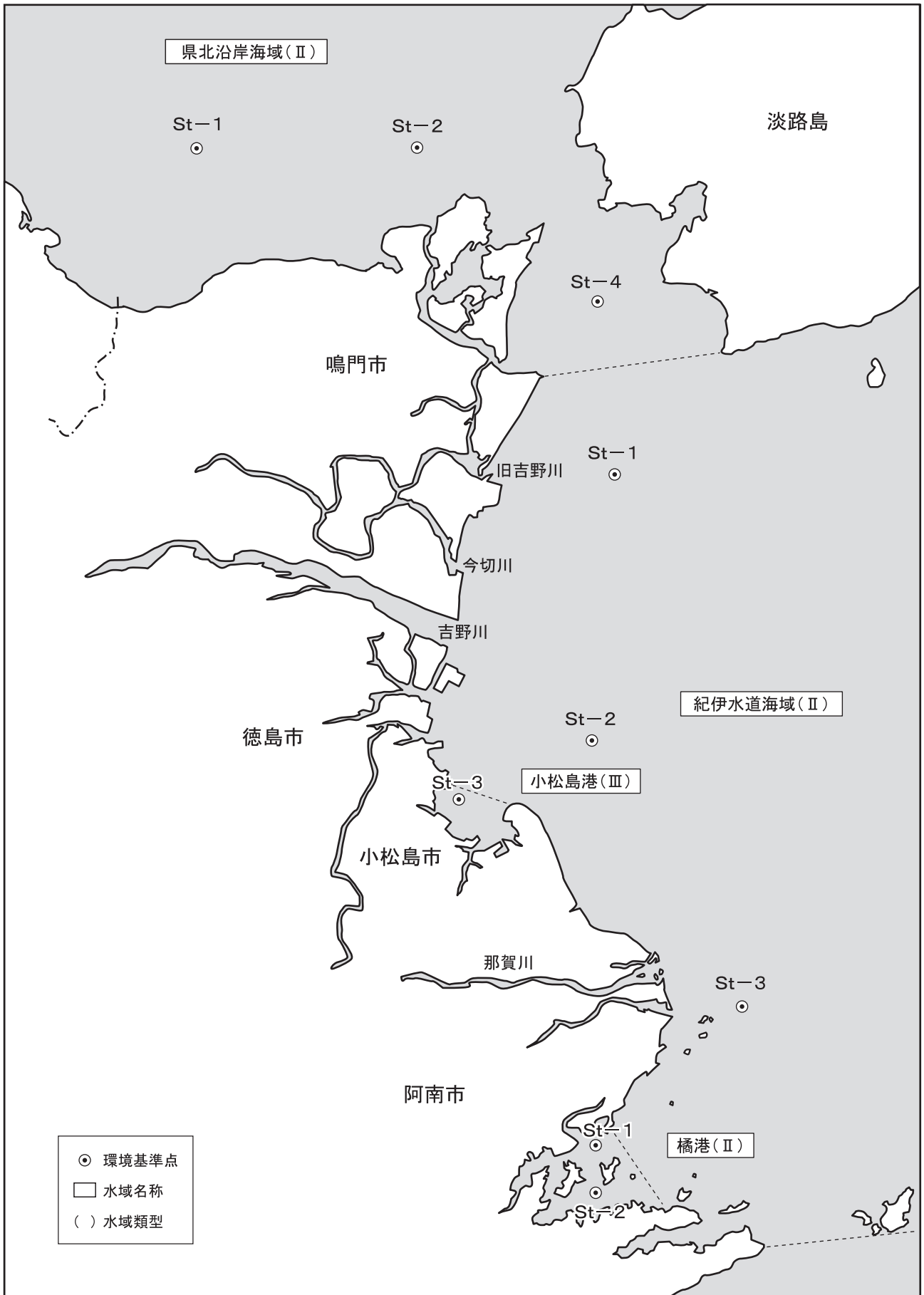


富岡港測定地点図



- 環境基準点
- 補助測定点
- 水域名称
- () 水域類型

(4) 全窒素・全りんに係る環境基準の水域区分及び環境基準測定点



(2) 測定結果の概要

本県の公共用水域は、吉野川及び那賀川の2大水系を中心として、勝浦川等多くの中小河川と県北沿岸海域、紀伊水道海域、県南沿岸海域の3海域及びこれらに接続する港湾からなっている。

令和3年度においては、環境基準があてはめられている水域（河川26，海域11）の環境基準点（51基準点），補助点（57地点）において水質測定を実施した。

水質汚濁の代表的指標であるBOD及びCODの環境基準の達成状況（環境基準を達成している水域の環境基準類型あてはめ水域総数に対する割合）は、河川96%，海域100%であった。

また、pH，BOD，COD等の生活環境の保全に関する項目については環境基準点において環境基準の全調査検体数に対する適合した検体数の割合（適合率）は、河川90%，海域88%であった。

水生生物の保全指標として指定されている全亜鉛及びノニルフェノール等については、吉野川に環境基準が類型指定されているが、調査の結果、環境基準を達成していた。

全窒素及び全りんについては、富栄養化の指標として指定されているが、類型指定されている4海域全てにおいて環境基準を達成していた。

健康項目（カドミウム，全シアン，鉛，ヒ素，総水銀，PCB等27項目）については、50地点において調査測定を実施したが、すべての項目及び地点において、環境基準を達成していた。

なお、水浴場については、令和3年度は新型コロナウイルス感染症拡大防止の観点から、いずれの海水浴場も開設されなかったため、調査は実施しなかった。

(3) 環境基準の達成状況

年 度	河 川 (BOD)				海 域 (COD)			
	あてはめ 水域数	達成 水域数	達成率 (%)	達成できなかった水域名	あてはめ 水域数	達成 水域数	達成率 (%)	達成できなかった水域名
S47	10	9	90	新町川上流	3	3	100	
48	17	15	88	新町川上流・桑野川上流	5	5	100	
49	17	17	100		6	5	83	那賀川河口
50	20	19	95	打樋川	6	6	100	
51	26	25	96	打樋川	8	8	100	
52	26	25	96	桑野川下流	8	8	100	
53	26	26	100		10	10	100	
54	26	26	100		10	10	100	
55	26	26	100		10	10	100	
56	26	25	96	桑野川下流	10	9	90	那賀川河口
57	26	24	92	桑野川上流・打樋川	10	9	90	小松島港(B)
58	26	23	88	桑野川下流・岡川・打樋川	10	10	100	
59	26	24	92	岡川・打樋川	10	10	100	
60	26	23	88	桑野川下流・岡川・打樋川	10	10	100	
61	26	25	96	岡川	10	10	100	
62	26	23	88	桑野川上流・岡川・打樋川	10	10	100	
63	26	24	92	岡川・打樋川	10	10	100	
H元	26	25	96	岡川	10	10	100	
2	26	23	88	桑野川下流・岡川・打樋川	10	10	100	
3	26	24	92	岡川・打樋川	10	10	100	
4	26	25	96	岡川	10	9	90	那賀川河口
5	26	26	100		10	10	100	
6	26	22	85	旧吉野川上流・桑野川下流・岡川・打樋川	10	9	90	那賀川河口
7	26	21	81	新町川下流・桑野川上流・桑野川下流・ 岡川・打樋川	11	10	91	那賀川河口
8	26	23	88	桑野川下流・岡川・打樋川	11	11	100	
9	26	25	96	岡川	11	10	91	橘港
10	26	24	92	岡川・打樋川	11	10	91	橘港
11	26	25	96	打樋川	11	9	82	小松島港・那賀川河口
12	26	24	92	岡川・打樋川	11	10	91	那賀川河口
13	26	25	96	岡川	11	10	91	那賀川河口
14	26	24	92	岡川・打樋川	11	10	91	那賀川河口
15	26	25	96	岡川	11	11	100	
16	26	25	96	岡川	11	11	100	
17	26	25	96	岡川	11	11	100	
18	26	26	100		11	11	100	
19	26	26	100		11	11	100	
20	26	26	100		11	11	100	
21	26	26	100		11	10	91	那賀川河口
22	26	26	100		11	11	100	
23	26	26	100		11	11	100	
24	26	25	96	岡川	11	11	100	
25	26	26	100		11	11	100	
26	26	26	100		11	11	100	
27	26	26	100		11	11	100	
28	26	25	96	打樋川	11	10	91	那賀川河口
29	26	26	100		11	11	100	
30	26	26	100		11	11	100	

年 度	河 川 (BOD)				海 域 (COD)			
	あてはめ 水域数	達成 水域数	達成率 (%)	達成できなかった水域名	あてはめ 水域数	達成 水域数	達成率 (%)	達成できなかった水域名
R元	26	26	100		11	10	91	那賀川河口
R2	26	24	92	岡川・打樋川	11	10	91	那賀川河口
R3	26	25	96	岡川	11	11	100	

BOD(COD)の達成状況

都道府県名(徳島県)

水域 統一 番号	環境基準類型 あてはめ 水域名	類 型	達成 期 間	指定 年 度	環 境 基 準 地 点 数	基 準 を 満 足 す る 地 点 数	基準を満足していない地点数				達成 状 況
							合計	x/y= 100%	100 > x/y ≥50	50 > x/y >25	
001	吉野川上流	AA	イ	1971	1	1	0	0	0	0	県際
002	吉野川下流	A	イ	1971	1	1	0	0	0	0	○
003	旧吉野川上流	A	イ	1971	1	1	0	0	0	0	○
004	旧吉野川下流	B	イ	1971	1	1	0	0	0	0	○
005	今切川上流	C	イ	1971	1	1	0	0	0	0	○
006	今切川下流	B	イ	1971	1	1	0	0	0	0	○
007	撫養川	B	イ	1971	1	1	0	0	0	0	○
008	新町川上流	C	イ	1987	1	1	0	0	0	0	○
009	新町川下流	B	イ	1987	1	1	0	0	0	0	○
010	神田瀬川	C	イ	1972	1	1	0	0	0	0	○
011	那賀川上流	AA	イ	1973	1	1	0	0	0	0	○
012	那賀川下流	A	イ	1973	1	1	0	0	0	0	○
013	桑野川上流	A	ロ	1973	1	1	0	0	0	0	○
014	桑野川下流	B	ロ	1973	1	1	0	0	0	0	○
015	岡川	B	ロ	1973	1	0	1	0	0	1	×
016	勝浦川上流	AA	イ	1973	1	1	0	0	0	0	○
017	勝浦川下流	A	イ	1973	1	1	0	0	0	0	○
018	椿川	A	イ	1974	1	1	0	0	0	0	○
019	福井川	A	イ	1974	1	1	0	0	0	0	○
020	打樋川	C	イ	1974	1	1	0	0	0	0	○
021	日和佐川	A	イ	1975	1	1	0	0	0	0	○
022	牟岐川	A	イ	1975	1	1	0	0	0	0	○
023	海部川上流	AA	イ	1975	1	1	0	0	0	0	○
024	海部川下流	A	イ	1975	1	1	0	0	0	0	○
025	母川	A	イ	1975	1	1	0	0	0	0	○
026	宍喰川	A	イ	1975	1	1	0	0	0	0	○
601	富岡港	C	イ	1972	3	3	0	0	0	0	○
602	小松島港(C)	C	イ	1972	1	1	0	0	0	0	○
603	小松島港(B)	B	イ	1972	3	3	0	0	0	0	○
604	那賀川河口	A	イ	1973	1	1	0	0	0	0	○
605	勝浦川河口	B	イ	1973	1	1	0	0	0	0	○
606	椿泊湾	A	イ	1974	2	2	0	0	0	0	○
607	県南沿岸海域	A	イ	1975	3	3	0	0	0	0	○
608	県北沿岸海域	A	イ	1976	4	4	0	0	0	0	○
609	紀伊水道海域A	A	イ	1977	3	3	0	0	0	0	○
610	紀伊水道海域B	B	イ	1977	1	1	0	0	0	0	○
611	橘港	A	イ	1995	3	3	0	0	0	0	○

(備考) x: 環境基準に適合していない日数 y: 総測定日数

水生生物保全項目 達成状況表

(河川)

水域 統一 番号	環境基準類型 あてはめ 水 域 名	類 型	達 成 期 間	指 定 年 度	環 境 基 準 地 点 数	全亜鉛		ノニルフェノール		直鎖アルキルベンゼンスル ホン酸及びその塩	
						水 域 の 平 均 値	達 成 状 況	水 域 の 平 均 値	達 成 状 況	水 域 の 平 均 値	達 成 状 況
01	吉野川上流	生物A	イ	2006	1	0.002	○	<0.00006	○	<0.0006	○
02	吉野川下流	生物B	イ	2006	1	0.003	○	<0.00006	○	<0.0006	○

全窒素・全りん の達成状況表

(海域)

水域 統一 番号	環境基準類型 あてはめ 水 域 名	類 型	達 成 期 間	指 定 年 度	環 境 基 準 地 点 数	全窒素		全りん	
						水 域 の 平 均 値	達 成 状 況	水 域 の 平 均 値	達 成 状 況
01	小松島港 (B)	Ⅲ	イ	1998	1	0.21	○	0.027	○
02	県北沿岸海域	Ⅱ	イ	1998	3	0.14	○	0.022	○
03	紀伊水道海域A	Ⅱ	イ	1998	3	0.14	○	0.019	○
04	橘港	Ⅱ	イ	1998	2	0.14	○	0.020	○

(4) 環境基準の適合状況

ア 生活環境項目

(%)

水域	水域数	測定項目	S50	51	52	53	54	55	56	57	58	59	60	61	62	63	H1	2	3	4	5	6	7
河川	26	pH	99	99	98	99	0	100	98	98	98	98	97	99	98	98	99	97	99	99	98	97	98
		DO	94	97	96	94	2	96	96	91	93	94	95	94	89	91	87	90	91	92	93	91	93
		BOD	97	94	97	96	96	97	94	96	93	95	92	95	94	93	95	93	91	96	96	86	90
		SS	94	90	95	98	95	99	99	98	98	99	99	100	99	97	98	100	99	99	99	99	99
		大腸菌群数	55	54	50	46	43	41	50	40	49	45	54	34	33	40	34	40	40	35	38	41	52
		計	89	88	89	89	88	89	90	88	88	89	89	87	85	86	84	86	86	86	87	85	88
			8	9	10	11	12	13	14	15	16	17	18	19	20	21	22	23	24	25	26	27	28
		pH	97	99	97	98	97	97	95	97	98	96	97	94	99	98	98	99	98	99	99	98	98
		DO	91	91	90	95	94	95	93	96	98	94	96	94	94	94	96	95	97	96	97	97	95
		BOD	92	96	93	95	95	94	92	95	96	94	98	97	97	96	98	97	96	98	98	98	98
		SS	99	100	99	99	99	99	100	100	100	99	99	100	100	100	100	100	100	100	100	99	99
	大腸菌群数	43	41	38	46	44	43	44	44	40	54	52	27	76	49	50	44	52	48	45	38	46	
	計	86	87	85	88	87	87	87	88	88	89	90	85	94	89	90	89	90	90	89	88	89	
		29	30	R1	R2	R3																	
	pH	98	98	99	97	98																	
	DO	96	99	96	99	97																	
	BOD	98	96	98	96	96																	
	SS	99	99	100	99	99																	
	大腸菌群数	42	43	43	49	53																	
	計	88	89	89	90	90																	

水域	水域数	測定項目	S50	51	52	53	54	55	56	57	58	59	60	61	62	63	H1	2	3	4	5	6	7
海域	11	pH	87	95	93	98	95	95	98	95	97	94	94	97	95	99	90	97	95	97	96	95	96
		DO	84	87	84	78	77	83	81	82	80	76	76	79	83	83	78	78	76	69	82	73	82
		COD	100	98	98	97	96	96	94	94	94	97	96	96	97	96	96	99	96	93	93	90	85
		n-ヘキサン抽出物質	100	100	100	100	100	100	100	100	100	100	100	100	100	100	100	100	100	100	100	100	100
		大腸菌群数	100	91	80	91	71	88	92	80	88	88	96	94	77	82	87	89	77	82	90	88	95
		計	91	93	91	91	89	91	92	90	91	90	91	91	91	93	89	92	89	87	91	87	89
			8	9	10	11	12	13	14	15	16	17	18	19	20	21	22	23	24	25	26	27	28
		pH	95	95	98	94	94	97	96	95	97	100	97	99	95	98	96	96	97	98	98	97	97
		DO	76	81	83	82	83	78	75	78	76	73	73	64	66	63	70	72	70	70	73	70	70
		COD	90	89	89	90	92	90	94	91	98	97	96	98	98	98	97	97	95	99	97	96	
		n-ヘキサン抽出物質	100	100	100	100	100	100	100	100	100	100	99	100	100	100	100	100	100	100	100	100	
	大腸菌群数	92	100	100	96	91	96	96	97	96	99	97	95	91	97	96	89	93	89	89	93	85	
	計	88	89	91	89	90	89	89	89	91	91	90	88	87	87	89	89	89	88	90	89	88	
		29	30	R1	R2	R3																	
	pH	98	99	98	97	98																	
	DO	76	77	72	72	71																	
	COD	98	97	97	95	93																	
	n-ヘキサン抽出物質	100	100	100	100	100																	
	大腸菌群数	92	88	89	95	98																	
	計	91	91	90	89	88																	

イ 健康項目

測定項目	環境基準値	総検体数	基準値を超える 検体数
カドミウム	0.003 mg/L 以下	51	0
全シアン	検出されないこと。	51	0
鉛	0.01 mg/L 以下	59	0
六価クロム	0.05 mg/L 以下	63	0
ヒ素	0.01 mg/L 以下	51	0
総水銀	0.0005 mg/L 以下	59	0
アルキル水銀	検出されないこと。	0	0
P C B	検出されないこと。	50	0
ジクロロメタン	0.02 mg/L 以下	56	0
四塩化炭素	0.002 mg/L 以下	56	0
1,2-ジクロロエタン	0.004 mg/L 以下	56	0
1,1-ジクロロエチレン	0.1 mg/L 以下	56	0
シス-1,2-ジクロロエチレン	0.04 mg/L 以下	56	0
1,1,1-トリクロロエタン	1 mg/L 以下	56	0
1,1,2-トリクロロエタン	0.006 mg/L 以下	56	0
トリクロロエチレン	0.01 mg/L 以下	56	0
テトラクロロエチレン	0.01 mg/L 以下	56	0
1,3-ジクロロプロペン	0.002 mg/L 以下	56	0
チウラム	0.006 mg/L 以下	50	0
シマジン	0.003 mg/L 以下	50	0
チオベンカルブ	0.02 mg/L 以下	50	0
ベンゼン	0.01 mg/L 以下	56	0
セレン	0.01 mg/L 以下	50	0
硝酸性窒素及び亜硝酸性窒素	10 mg/L 以下	160	0
ふっ素	0.8 mg/L 以下	25	0
ほう素	1 mg/L 以下	25	0
1,4-ジオキサン	0.05 mg/L 以下	58	0
計		1,468	0

環境基準適合状況（生活環境項目・環境基準点）
（河川）

類型	水域数	測定項目	基準値	測定値	検体総数	環境基準値を超える検体数	適合率 (%)	環境基準類型あてはめ
AA	4	p H	6.5~8.5	7.0~8.2	48	0	100	吉野川上流 勝浦川上流 那賀川上流 海部川上流
		D O	7.5mg/L以上	8.2~13	48	0	100	
		BOD	1mg/L以下	<0.5~1.2	48	2	96	
		S S	25mg/L以下	<1~20	48	0	100	
		大腸菌群数	50MPN/100mL以下	4~4,900	48	37	23	
A	12	p H	6.5~8.5	6.6~8.7	144	1	99	吉野川下流 旧吉野川上流 勝浦川下流 那賀川下流 桑野川上流 福井川 椿川 日和佐川 牟岐川 海部川下流 母川 宍喰川
		D O	7.5mg/L以上	6.5~14	144	4	97	
		BOD	2mg/L以下	<0.5~2.5	144	1	99	
		S S	25mg/L以下	<1~40	144	1	99	
		大腸菌群数	1,000MPN/100mL以下	23~130,000	144	70	51	
B	6	p H	6.5~8.5	6.8~8.8	72	1	99	旧吉野川下流 撫養川 今切川下流 桑野川下流 岡川 新町川下流
		D O	5mg/L以上	2.2~14	72	1	99	
		BOD	3mg/L以下	<0.5~18	72	6	92	
		S S	25mg/L以下	<1~52	72	1	99	
		大腸菌群数	5,000MPN/100mL以下	33~79,000	72	18	75	
C	4	p H	6.5~8.5	7.0~9.4	64	3	95	今切川上流 新町川上流 神田瀬川 打樋川
		D O	5mg/L以上	3.5~16	64	4	94	
		BOD	5mg/L以下	<0.5~17	64	3	95	
		S S	50mg/L以下	<1~33	64	0	100	
計	26	p H		6.6~9.4	328	5	98	
		D O		2.2~16	328	9	97	
		BOD		<0.5~18	328	12	96	
		S S		<1~52	328	2	99	
		大腸菌群数		4~130,000	264	125	53	
合 計					1,576	153	90	

（海域）

類型	水域数	測定項目	基準値	測定値	検体総数	環境基準値を超える検体数	適合率 (%)	環境基準類型あてはめ
A	6	p H	7.8~8.3	7.8~8.3	392	0	100	那賀川河口 椿泊湾 県南沿岸海域 県北沿岸海域 紀伊水道海域 橋 港
		D O	7.5mg/L以上	5.1~11	392	173	56	
		COD	2mg/L以下	0.8~2.9	392	27	93	
		n-ヘキサン抽出物質	検出されないこと。	ND	46	0	100	
		大腸菌群数	1000MPN/100mL以下	0~13,000	92	2	98	
B	3	p H	7.8~8.3	7.3~8.4	120	11	91	小松島港 勝浦川河口 紀伊水道海域
		D O	5mg/L以上	3.6~10	120	2	98	
		COD	3mg/L以下	1.1~8.5	120	13	89	
		n-ヘキサン抽出物質	検出されないこと。	ND	10	0	100	
C	2	p H	7.0~8.3	7.7~8.4	96	2	98	富岡港 小松島港
		D O	2mg/L以上	6.0~10	96	0	100	
		COD	8mg/L以下	1.6~6.6	96	0	100	
計	11	p H		7.3~8.4	608	13	98	
		D O		3.6~11	608	175	71	
		COD		0.8~8.5	608	40	93	
		n-ヘキサン抽出物質		ND	56	0	100	
		大腸菌群数		0~13,000	92	2	98	
合 計					1,972	230	88	

（海域）

類型	水域数	測定項目	基準値	測定値	検体総数	環境基準値を超える検体数	適合率 (%)	環境基準類型あてはめ
II	3	全窒素	0.3mg/L以下	0.08~0.29	96	0	100	県北沿岸海域 橋 港 紀伊水道海域
		全りん	0.03mg/L以下	0.013~0.055	96	3	97	
III	1	全窒素	0.6mg/L以下	0.11~0.41	12	0	100	小松島港
		全りん	0.05mg/L以下	0.017~0.036	12	0	100	
合 計					216	3	99	

(5) 環境基準点における水質経年変化

(河川：年間平均値)

水域名	測定地点名	河川 BOD (mg/L)																							
		昭42	43	44	45	46	47	48	49	50	51	52	53	54	55	56	57	58	59	60	61	62	63	平元	2
吉野川	国見山橋(AA)	-	-	-	-	0.8	0.6	0.6	0.7	0.5	0.5	0.6	0.7	0.5	<0.5	0.7	0.5	0.7	0.6	1.2	0.7	0.8	0.7	0.7	0.5
	高瀬橋(A)	0.6	0.6	0.6	0.8	1.1	0.8	0.7	0.7	0.6	0.7	0.6	1.0	0.8	0.9	1.2	0.7	1.0	0.6	0.8	0.7	0.8	0.7	0.6	0.7
旧吉野川	市場橋(A)	0.6	0.6	0.9	1.0	1.2	1.0	0.8	0.9	0.7	0.9	0.9	1.1	0.7	1.0	1.0	0.9	1.1	0.8	0.9	1.0	1.0	1.2	1.0	1.0
	大津橋(B)	-	-	-	-	1.2	0.8	0.9	0.8	0.9	1.0	0.8	1.2	0.9	1.0	1.3	0.9	1.1	1.0	0.9	0.8	0.9	1.0	0.8	0.9
今切川	鯛浜堰上流側(C)	2.9	3.7	2.8	2.8	3.0	3.0	2.5	1.6	1.4	2.2	1.7	1.7	1.5	1.7	2.3	1.8	2.4	1.8	1.9	1.6	2.0	2.5	2.0	1.9
	加賀須野橋(B)	-	-	-	-	2.4	2.2	2.1	1.5	1.1	1.3	1.4	1.5	1.1	1.5	1.3	1.3	1.7	1.5	1.4	1.4	1.4	1.8	1.6	1.6
撫養川	大里橋(B)	-	-	-	-	1.1	2.0	1.5	1.2	1.3	1.2	0.9	0.7	0.6	0.8	1.0	1.1	1.0	0.9	1.3	1.0	1.3	1.2	1.2	1.2
新町川	新町橋(C)	32.3	28.5	22.4	31.8	18.7	11.6	15.8	3.7	3.9	3.0	3.6	3.8	3.8	2.5	3.7	3.4	3.7	3.0	3.0	2.6	2.3	2.2	2.7	3.2
	旧漁連前(B)	1.8	3.5	2.2	3.6	2.6	3.3	3.1	1.5	1.9	2.4	1.8	3.0	1.8	1.8	2.6	1.8	2.0	1.7	1.9	2.0	1.6	1.5	1.7	1.8
勝浦川	福原大橋(AA)	-	-	-	-	-	-	0.7	0.7	0.5	0.7	0.6	0.5	<0.5	<0.5	<0.5	0.5	0.6	0.6	0.7	0.5	0.5	0.6	0.5	0.7
	飯谷橋(A)	-	-	-	-	-	1.0	0.7	0.8	0.5	0.7	1.0	0.8	0.8	0.8	0.6	0.6	0.7	0.6	0.6	0.6	0.8	0.8	1.1	0.8
神田瀬川	神代橋(C)	-	-	-	-	13.4	4.9	3.4	1.9	2.2	2.4	2.0	1.8	1.7	1.8	2.0	2.2	2.5	1.7	2.9	2.6	2.5	3.1	3.4	3.5
那賀川	蔭谷橋(AA)	-	-	-	-	-	0.6	0.6	0.7	0.5	0.8	0.6	0.6	0.5	<0.5	<0.5	0.5	0.8	0.6	0.6	0.7	0.6	0.5	0.6	0.5
	那賀川橋(A)	0.6	0.5	0.7	0.6	1.3	1.1	0.7	0.7	0.6	0.6	0.7	1.0	0.8	0.7	1.2	0.9	0.7	0.8	0.9	0.7	0.9	0.7	0.8	0.9
桑野川	桑野谷橋(A)	-	-	-	-	-	1.4	3.2	1.1	0.7	0.8	1.0	1.1	1.3	1.0	1.7	1.8	1.7	1.4	1.5	1.3	1.8	1.0	0.9	1.1
	富岡新橋(B)	-	-	-	-	-	2.2	1.5	2.0	1.7	2.2	3.0	2.1	2.0	1.7	2.6	2.0	2.5	1.8	2.5	2.0	2.3	1.7	1.7	2.5
岡川	文化橋(B)	-	-	-	-	-	3.4	1.8	1.3	0.9	1.5	1.7	1.5	2.6	1.5	2.4	1.8	2.3	3.7	3.3	3.7	3.5	3.7	3.5	2.5
打樋川	天神橋(C)	-	-	-	-	-	1.3	7.5	2.5	4.4	5.4	2.3	3.9	3.4	4.9	3.6	4.4	6.6	5.5	5.4	4.9	9.3	6.4	4.1	4.7
福井川	大西橋(A)	-	-	-	-	-	-	-	0.7	1.0	1.0	1.0	0.5	1.3	0.6	<0.5	0.6	0.9	0.8	0.7	0.7	0.7	1.3	0.8	0.9
椿川	加茂前橋(A)	-	-	-	-	-	-	0.9	1.2	0.8	1.2	1.4	0.6	0.8	0.6	<0.5	0.5	0.6	1.0	0.7	0.6	0.7	0.8	0.8	0.7
日和佐川	永田橋(A)	-	-	-	-	-	2.1	1.1	0.5	0.5	0.7	0.8	0.5	<0.5	<0.5	<0.5	0.5	0.6	0.5	0.6	0.6	0.7	0.6	0.5	0.5
牟岐川	牟岐橋(A)	-	-	-	-	-	0.7	1.0	0.7	0.5	0.8	0.7	0.6	<0.5	<0.5	<0.5	0.5	0.5	0.5	0.6	0.5	0.6	0.6	0.5	0.5
海部川	吉野橋(AA)	-	-	-	-	-	-	-	0.6	<0.5	0.7	0.6	0.5	<0.5	<0.5	<0.5	0.6	0.6	0.5	0.6	0.5	0.5	0.6	0.5	0.5
	新海部川橋(A)	-	-	-	-	-	1.0	<0.5	0.5	0.5	0.7	0.6	0.5	<0.5	<0.5	0.6	0.6	0.6	0.5	0.6	0.5	0.6	0.6	0.5	<0.5
母川	母川橋(A)	-	-	-	-	-	-	-	0.6	<0.5	0.7	0.6	0.6	<0.5	<0.5	0.5	0.7	0.6	<0.5	0.5	<0.5	0.6	0.5	0.5	0.5
宍喰川	中角大橋(A)	-	-	-	-	-	0.8	0.6	0.6	<0.5	0.7	0.7	0.5	<0.5	0.6	<0.5	0.5	0.5	0.5	0.6	0.5	0.5	0.5	0.5	0.5

- 注) 1 BODの値は、昭和50年度までは総検体の年平均値であり、51年度以降は日間平均値の年平均値です。
 2 那賀川水域の蔭谷橋は、56年度以前は、神通橋です。桑野川水域の桑野谷橋は、63年度以前は桑野橋です。
 また、打樋川水域の天神橋は、平成10年度以前は打樋川橋です。
 3 新町川の環境基準は、61年度以前は新町橋(E)、旧漁連前(C)です。
 4 中角大橋は、平成29年度以前は中角橋です。
 5 国見山橋は、平成30年度9月以前は大川橋です。

(河川：年間平均値)

水域名	測定地点名	河川 BOD (mg/L)																						
		平3	4	5	6	7	8	9	10	11	12	13	14	15	16	17	18	19	20	21	22	23	24	25
吉野川	国見山橋(AA)	0.7	0.6	0.7	0.5	0.7	0.7	0.5	0.8	0.7	0.7	0.8	0.6	0.6	0.7	0.7	0.5	0.6	0.6	0.6	0.6	0.6	0.6	0.9
	高瀬橋(A)	1.1	0.6	1.2	1.3	1.0	0.9	0.9	0.7	0.7	0.7	0.8	0.7	0.8	0.7	0.8	0.7	0.8	0.6	0.6	0.5	0.6	0.5	0.5
旧吉野川	市場橋(A)	1.4	1.0	1.4	1.7	1.4	1.6	1.1	1.0	1.1	0.8	0.9	0.8	1.2	0.8	1.2	0.8	0.8	0.6	0.6	0.6	0.7	0.6	0.6
	大津橋(B)	1.3	1.0	1.1	1.4	1.0	1.3	1.1	0.8	1.0	0.8	1.0	0.9	1.4	1.0	1.1	0.7	0.8	0.7	0.7	0.6	0.7	0.7	0.8
今切川	鯛浜堰上流側(C)	2.1	2.2	2.3	2.6	2.2	2.3	1.9	1.7	1.7	1.8	1.6	1.3	1.4	1.4	1.9	1.4	1.6	1.0	1.1	1.0	1.1	1.7	1.3
	加賀須野橋(B)	1.7	1.5	1.7	2.2	1.6	1.7	1.5	1.2	1.3	1.4	1.2	1.1	1.1	1.2	1.4	0.9	1.4	1.1	1.0	0.7	0.8	1.0	0.9
撫養川	大里橋(B)	1.4	1.6	1.0	1.4	1.4	2.1	1.1	1.2	0.9	1.3	1.5	1.5	1.2	1.0	0.9	0.7	0.9	1.1	1.1	1.0	0.9	0.9	1.0
新町川	新町橋(C)	3.4	2.4	2.3	3.3	3.3	2.8	2.2	2.6	2.5	2.9	2.6	3.0	2.8	1.6	2.5	2.1	2.3	2.3	2.5	2.1	1.9	1.4	1.2
	旧漁連前(B)	1.8	1.1	1.4	2.1	3.1	2.8	1.3	1.9	1.8	1.9	1.5	1.8	1.9	1.2	1.5	1.4	1.7	1.8	1.7	2.0	2.0	1.4	0.9
勝浦川	福原大橋(AA)	0.5	0.6	0.5	0.7	0.6	0.5	0.6	0.5	0.5	0.5	0.5	<0.5	0.5	0.5	0.7	0.5	0.5	0.5	0.5	0.5	<0.5	0.5	<0.5
	飯谷橋(A)	0.8	0.7	0.7	0.8	0.7	1.1	0.7	0.8	0.8	0.9	0.7	0.6	0.7	0.6	0.7	0.6	0.7	0.6	0.8	0.7	0.7	0.6	0.8
神田瀬川	神代橋(C)	3.3	3.0	3.1	2.2	3.3	2.5	3.4	2.7	3.2	3.9	2.8	2.6	1.8	2.2	2.2	2.0	1.7	2.7	2.4	1.8	2.0	2.2	2
那賀川	蔭谷橋(AA)	0.7	0.6	0.6	0.6	0.6	0.6	0.8	0.5	0.5	0.6	0.6	0.5	0.5	0.5	0.7	0.7	0.7	0.6	0.6	0.6	0.6	0.6	0.6
	那賀川橋(A)	0.9	0.7	0.6	1.0	0.7	0.8	0.8	0.7	0.6	0.7	0.6	0.7	0.6	0.5	0.6	0.6	0.6	0.5	0.7	0.7	0.6	0.6	0.6
桑野川	桑野谷橋(A)	1.4	1.3	1.1	1.7	1.6	1.3	1.4	1.1	0.9	1.3	1.4	1.1	1.1	0.9	1.1	0.9	1.4	0.9	1.0	0.9	0.9	1.1	1.0
	富岡新橋(B)	2.4	1.6	1.7	3.0	2.7	2.6	1.4	1.9	1.7	1.7	1.8	1.7	1.4	1.3	1.7	1.4	2.0	0.8	1.7	1.0	1.2	1.2	1.0
岡川	文化橋(B)	3.3	2.6	3.2	3.3	4.4	3.4	3.1	3.2	2.6	3.2	3.1	2.9	2.7	5.2	4.3	2.0	2.5	1.8	2.2	1.7	2.1	3.4	1.8
打樋川	天神橋(C)	4.1	3.6	3.9	5.3	5.6	4.7	3.0	7.0	5.1	4.7	4.5	5.6	3.5	3.8	3.4	3.7	4.4	3.0	2.8	2.8	3.9	4.1	2.9
福井川	大西橋(A)	0.8	0.7	0.7	1.4	0.9	0.8	1.2	1.6	0.9	0.9	1.1	1.2	0.8	1.0	1.3	1.2	1.4	1.5	1.5	0.8	0.7	0.7	1.0
椿川	加茂前橋(A)	0.9	0.7	0.8	1.4	0.8	0.7	0.6	0.7	0.6	0.8	0.7	0.6	0.5	0.6	0.7	0.8	0.7	0.6	0.6	0.6	0.7	0.7	0.6
日和佐川	永田橋(A)	0.8	0.5	0.6	0.5	0.7	0.5	<0.5	0.6	0.5	0.5	0.6	0.8	0.6	0.5	0.6	0.6	0.5	0.5	<0.5	0.5	0.5	<0.5	<0.5
牟岐川	牟岐橋(A)	0.7	0.5	0.6	0.6	0.6	0.5	0.5	0.6	0.5	0.5	0.5	0.9	0.6	0.5	0.6	0.5	0.6	0.5	0.5	0.5	0.5	0.5	0.5
海部川	吉野橋(AA)	0.7	0.5	0.5	0.6	0.5	<0.5	0.5	0.5	0.5	0.5	0.5	0.8	0.5	<0.5	0.6	0.5	0.6	<0.5	<0.5	0.6	<0.5	0.6	0.5
	新海部川橋(A)	0.7	<0.5	0.6	<0.5	0.6	0.6	<0.5	0.6	0.5	0.6	0.5	0.7	0.5	0.5	0.5	0.5	0.7	0.5	<0.5	0.5	<0.5	0.5	0.5
母川	母川橋(A)	0.8	0.5	0.6	0.6	0.7	0.5	0.5	0.6	0.5	0.5	0.5	0.7	0.6	0.5	0.7	0.5	0.7	0.5	0.5	0.6	0.5	0.5	<0.5
宍喰川	中角橋(A)	0.5	0.5	0.6	<0.5	0.6	0.5	<0.5	0.6	0.5	0.5	0.5	0.6	0.6	0.5	0.7	0.5	0.7	0.6	0.6	0.6	0.5	0.6	0.5

- 注) 1 BODの値は、昭和50年度までは総検体の年平均値であり、51年度以降は日間平均値の年平均値です。
 2 那賀川水域の蔭谷橋は、56年度以前は、神通橋です。桑野川水域の桑野谷橋は、63年度以前は桑野橋です。
 また、打樋川水域の天神橋は、平成10年度以前は打樋川橋です。
 3 新町川の環境基準は、61年度以前は新町橋(E)、旧漁連前(C)です。
 4 中角大橋は、平成29年度以前は中角橋です。
 5 国見山橋は、平成30年度9月以前は大川橋です。

(河川：年間平均値)

水域名	測定地点名	河川 BOD(mg/L)							
		26	27	28	29	30	令元	令2	令3
吉野川	国見山橋(AA)	0.8	0.7	0.5	0.5	<0.5	0.5	0.5	0.7
	高瀬橋(A)	0.5	0.6	0.6	0.6	0.6	0.6	0.6	0.6
旧吉野川	市場橋(A)	0.6	0.7	0.7	0.7	0.8	0.7	0.7	0.7
	大津橋(B)	0.8	0.9	0.8	0.8	0.9	0.8	0.8	0.8
今切川	鯛浜堰上流側(C)	1.1	1.3	1.1	1.6	1.4	1.4	1.6	1.4
	加賀須野橋(B)	0.9	1.0	1.2	1.3	1.2	1.0	1.1	1.3
撫養川	大里橋(B)	0.6	1.2	1.1	0.9	1.2	0.8	1.0	1.2
新町川	新町橋(C)	1.3	1.2	1.5	1.5	1.6	1.4	1.9	1.9
	旧漁連前(B)	1.3	1.1	1.6	1.3	1.4	1.2	1.8	1.7
勝浦川	福原大橋(AA)	<0.5	0.5	0.5	0.5	0.5	<0.5	0.6	0.6
	飯谷橋(A)	0.6	0.6	0.6	0.7	0.6	0.7	0.8	0.8
神田瀬川	神代橋(C)	1.9	2.1	2.4	1.8	2.1	1.8	2.6	2.2
那賀川	蔭谷橋(AA)	0.6	0.5	0.6	0.5	0.5	0.6	0.6	0.5
	那賀川橋(A)	0.5	0.5	0.5	0.5	0.5	0.5	0.6	0.6
桑野川	桑野谷橋(A)	0.8	0.9	0.8	0.9	0.9	0.9	1.0	1.1
	富岡新橋(B)	0.8	0.8	1.0	1.3	1	0.9	1.1	0.9
岡川	文化橋(B)	2.4	1.5	3.1	2.9	3.4	2.5	3.2	4.4
打樋川	天神橋(C)	4.0	2.6	4.9	3.4	3.8	3.7	6.1	5.3
福井川	大西橋(A)	0.7	0.7	0.7	0.8	1	0.7	0.7	0.7
椿川	加茂前橋(A)	0.5	0.6	0.5	0.6	0.5	0.5	0.6	0.6
日和佐川	永田橋(A)	0.5	0.6	0.5	0.5	<0.5	0.5	0.5	0.5
牟岐川	牟岐橋(A)	0.5	0.5	<0.5	0.5	<0.5	0.5	<0.5	0.5
海部川	吉野橋(AA)	0.5	0.5	<0.5	0.5	<0.5	0.5	<0.5	0.5
	新海部川橋(A)	0.5	0.5	<0.5	<0.5	<0.5	0.5	<0.5	<0.5
母川	母川橋(A)	0.5	0.5	0.5	<0.5	<0.5	0.5	<0.5	<0.5
宍喰川	中角大橋(A)	<0.5	0.6	0.5	0.5	<0.5	0.5	<0.5	0.5

- 注) 1 BODの値は、昭和50年度までは総検体の年平均値であり、51年度以降は日間平均値の年平均値です。
 2 那賀川水域の蔭谷橋は、56年度以前は、神通橋です。桑野川水域の桑野谷橋は、63年度以前は桑野橋で
 また、打樋川水域の天神橋は、平成10年度以前は打樋川橋です。
 3 新町川の環境基準は、61年度以前は新町橋(E)、旧漁連前(C)です。
 4 中角大橋は、平成29年度以前は中角橋です。
 5 国見山橋は、平成30年度9月以前は大川橋です。

(河川：年間75%値)

水域名	測定地点名	河川 BOD (mg/L)																							
		昭42	43	44	45	46	47	48	49	50	51	52	53	54	55	56	57	58	59	60	61	62	63	平元	2
吉野川	国見山橋(AA)	-	-	-	-	-	-	-	-	-	0.5	0.6	0.7	<0.5	<0.5	0.6	<0.5	<0.5	0.5	1.0	0.8	0.8	0.8	0.8	<0.5
	高瀬橋(A)	-	-	-	-	-	-	-	-	-	0.8	0.6	1.3	0.9	1.1	1.3	1.0	0.9	0.6	1.0	0.7	1.0	0.7	0.7	0.7
旧吉野川	市場橋(A)	-	-	-	-	-	-	-	-	-	1.0	1.1	1.3	1.1	1.2	1.2	1.0	1.4	0.9	1.2	1.1	1.1	1.3	1.1	1.1
	大津橋(B)	-	-	-	-	-	-	-	-	-	1.1	1.0	1.4	1.1	1.1	1.4	0.9	1.7	1.2	1.0	1.0	1.2	1.0	1.0	1.0
今切川	鯛浜堰上流側(C)	-	-	-	-	-	-	-	-	-	2.3	2.0	2.2	2.0	1.9	2.6	2.2	3.1	2.3	2.4	1.9	2.6	3.0	2.5	2.2
	加賀須野橋(B)	-	-	-	-	-	-	-	-	-	1.5	1.6	1.7	1.4	1.6	1.6	1.5	2.3	1.9	1.6	1.6	1.8	2.2	1.8	1.9
撫養川	大里橋(B)	-	-	-	-	-	-	-	-	-	1.0	0.8	0.8	0.7	0.7	1.3	1.2	1.2	0.9	1.6	1.1	1.5	1.2	1.4	1.7
新町川	新町橋(C)	-	-	-	-	-	-	-	-	-	4.0	4.1	5.0	4.7	2.9	4.3	4.1	4.3	3.5	3.9	3.3	2.7	3.0	2.9	4.1
	旧漁連前(B)	-	-	-	-	-	-	-	-	-	2.1	2.0	4.5	2.7	1.9	3.2	1.7	2.4	1.5	2.0	2.3	1.9	1.9	1.8	2.3
勝浦川	福原大橋(AA)	-	-	-	-	-	-	-	-	-	0.6	0.5	0.5	<0.5	<0.5	<0.5	<0.5	0.5	0.5	0.6	<0.5	0.5	0.5	<0.5	0.8
	飯谷橋(A)	-	-	-	-	-	-	-	-	-	0.6	1.1	0.9	1.0	1.2	0.7	0.6	0.8	0.6	0.8	0.7	0.9	0.9	1.2	1.0
神田瀬川	神代橋(C)	-	-	-	-	-	-	-	-	-	2.8	3.2	2.0	2.1	2.3	2.4	2.2	3.2	2.2	3.9	3.7	2.9	3.6	4.2	4.9
那賀川	蔭谷橋(AA)	-	-	-	-	-	-	-	-	-	0.8	0.6	0.5	0.6	<0.5	<0.5	<0.5	1.0	<0.5	0.7	0.7	0.6	<0.5	0.7	0.5
	那賀川橋(A)	-	-	-	-	-	-	-	-	-	0.7	0.7	1.5	1.1	0.7	1.3	1.0	0.9	0.8	1.0	0.8	1.1	0.6	1.0	1.1
桑野川	桑野谷橋(A)	-	-	-	-	-	-	-	-	-	0.9	1.1	1.1	1.6	1.0	1.9	2.1	2.0	1.7	1.7	1.6	2.3	1.1	1.1	1.1
	富岡新橋(B)	-	-	-	-	-	-	-	-	-	2.1	4.4	2.3	2.9	2.0	3.3	2.1	3.4	2.2	3.4	2.3	2.8	1.8	2.0	3.4
岡川	文化橋(B)	-	-	-	-	-	-	-	-	-	1.6	1.6	1.8	2.6	1.7	2.6	2.6	3.1	4.1	3.9	3.9	4.2	4.4	4.1	3.1
打樋川	天神橋(C)	-	-	-	-	-	-	-	-	-	6.0	3.2	4.1	4.1	4.6	4.0	5.9	8.9	6.6	6.6	4.0	6.9	9.0	4.7	7.0
福井川	大西橋(A)	-	-	-	-	-	-	-	-	-	1.3	0.7	0.5	0.5	0.5	<0.5	0.5	1.1	0.6	0.8	0.7	0.8	1.7	0.9	0.8
椿川	加茂前橋(A)	-	-	-	-	-	-	-	-	-	1.1	1.0	0.6	0.6	<0.5	<0.5	0.5	0.6	0.6	0.8	0.7	0.7	0.8	0.8	0.8
日和佐川	永田橋(A)	-	-	-	-	-	-	-	-	-	1.0	0.8	0.5	<0.5	<0.5	<0.5	0.5	0.6	<0.5	0.6	<0.5	0.8	0.7	<0.5	<0.5
牟岐川	牟岐橋(A)	-	-	-	-	-	-	-	-	-	0.8	0.8	0.6	<0.5	<0.5	<0.5	<0.5	0.6	<0.5	0.5	<0.5	0.6	<0.5	<0.5	<0.5
海部川	吉野橋(AA)	-	-	-	-	-	-	-	-	-	0.9	0.6	0.5	<0.5	<0.5	<0.5	0.6	0.6	<0.5	<0.5	<0.5	0.6	0.5	<0.5	<0.5
	新海部川橋(A)	-	-	-	-	-	-	-	-	-	0.7	0.6	0.5	<0.5	<0.5	<0.5	0.6	0.5	<0.5	0.6	0.5	0.7	<0.5	<0.5	<0.5
母川	母川橋(A)	-	-	-	-	-	-	-	-	-	0.8	0.6	0.5	<0.5	<0.5	<0.5	0.5	<0.5	<0.5	0.5	<0.5	0.6	<0.5	<0.5	<0.5
宍喰川	中角大橋(A)	-	-	-	-	-	-	-	-	-	0.9	0.6	0.5	<0.5	0.5	<0.5	0.6	0.5	<0.5	<0.5	0.5	0.5	<0.5	<0.5	<0.5

注) 1 BODの値は、日間平均値の年間の75%値です。

2 那賀川水域の蔭谷橋は、56年度以前は、神通橋です。桑野川水域の桑野谷橋は、63年度以前は桑野橋です。

また、打樋川水域の天神橋は、平成10年度以前は打樋川橋です。

3 新町川の環境基準は、61年度以前は新町橋(E)、旧漁連前(C)です。

4 中角大橋は、平成29年度以前は中角橋です。

5 国見山橋は、平成30年度9月以前は大川橋です。

(河川：年間75%値)

水域名	測定地点名	河川 BOD (mg/L)																						
		平3	4	5	6	7	8	9	10	11	12	13	14	15	16	17	18	19	20	21	22	23	24	25
吉野川	国見山橋(AA)	0.7	0.6	0.8	<0.5	0.8	0.9	<0.5	0.8	0.7	0.8	1.0	0.7	0.5	1.0	0.7	<0.5	0.6	0.6	0.6	0.6	0.7	0.5	0.9
	高瀬橋(A)	1.4	0.6	1.4	1.6	1.0	1.0	1.0	0.8	0.7	0.9	1.0	0.7	1.0	0.8	1.1	0.8	0.9	0.7	0.6	0.6	<0.5	<0.5	0.5
旧吉野川	市場橋(A)	1.7	1.1	1.6	2.1	1.5	1.7	1.2	1.1	1.4	0.9	1.0	1.0	1.2	1.0	1.4	0.9	0.9	0.7	0.7	0.7	0.8	0.6	0.6
	大津橋(B)	1.7	0.9	1.1	1.6	1.1	1.7	1.4	1.1	1.2	0.9	1.2	1.2	1.0	1.0	1.2	0.8	1.0	0.9	0.7	0.6	0.8	0.8	0.8
今切川	鯛浜堰上流側(C)	2.5	2.6	2.8	3.2	2.7	2.6	2.3	1.9	2.2	2.0	2.5	1.7	1.8	1.8	2.5	1.7	2.0	1.4	1.5	1.1	1.3	1.7	1.5
	加賀須野橋(B)	1.8	1.7	2.0	2.5	1.6	1.9	1.7	1.4	1.4	1.6	1.3	1.5	1.2	1.1	1.9	1.0	1.4	1.3	1	0.7	0.9	1.2	1.0
撫養川	大里橋(B)	2.0	1.2	1.2	1.8	1.6	1.9	1.2	1.2	0.9	1.7	1.7	1.6	1.4	1.0	1.2	0.8	1.0	1.3	1.2	1.2	1.0	1.0	1.2
新町川	新町橋(C)	4.9	2.9	3.1	4.6	4.4	3.3	2.5	2.5	2.7	3.4	2.4	3.4	3.0	2.9	2.9	2.5	2.9	2.6	2.8	2.1	2.3	1.5	1.3
	旧漁連前(B)	1.3	1.5	1.5	2.3	4.3	2.0	1.6	1.8	2.6	1.5	1.6	2.0	2.1	1.2	1.9	1.5	2.1	2.3	1.8	1.8	1.9	1.5	1.1
勝浦川	福原大橋(AA)	<0.5	<0.5	<0.5	<0.5	<0.5	<0.5	0.5	<0.5	<0.5	<0.5	<0.5	<0.5	<0.5	<0.5	0.7	0.5	<0.5	<0.5	<0.5	<0.5	<0.5	<0.5	<0.5
	飯谷橋(A)	1.0	0.9	0.8	1.1	0.8	1.3	0.6	0.6	1.0	1.0	0.8	0.5	0.7	<0.5	0.6	<0.5	0.5	0.5	0.9	0.8	0.8	0.7	0.9
神田瀬川	神代橋(C)	3.2	3.0	3.3	2.7	3.5	2.7	4.6	3.6	3.5	4.0	3.2	3.7	2.1	2.4	2.3	2.5	2.3	3.4	3.3	2.3	2.5	2.5	2.6
那賀川	蔭谷橋(AA)	0.6	0.7	0.6	<0.5	0.7	0.5	0.5	<0.5	<0.5	0.5	0.5	0.5	<0.5	<0.5	0.8	0.7	0.8	0.5	0.6	0.7	<0.5	0.6	0.5
	那賀川橋(A)	1.2	0.8	0.7	1.3	0.9	1.0	0.9	0.9	0.6	0.8	0.7	0.8	0.5	<0.5	0.6	0.6	0.7	0.5	0.8	0.8	0.6	0.5	0.6
桑野川	桑野谷橋(A)	1.8	1.2	1.2	2.0	2.2	1.3	1.6	1.5	1.1	1.4	1.6	1.2	1.4	1.1	1.1	0.9	1.3	0.8	1.2	0.7	1.2	1.4	1.2
	富岡新橋(B)	2.2	1.8	2.2	4.0	3.7	3.1	1.6	2.8	2.1	2.0	2.5	2.1	1.8	1.6	2.5	1.8	2.7	1.0	2.4	1.1	1.4	1.2	1.2
岡川	文化橋(B)	4.5	3.1	3.0	3.9	5.6	3.5	3.4	3.5	2.8	3.7	3.4	3.1	3.6	3.2	3.4	2.2	2.9	1.8	2	1.5	2.3	4.3	2.3
打樋川	天神橋(C)	5.3	3.8	3.7	8.6	8.0	5.6	3.8	8.6	6.4	5.5	4.9	8.2	4.6	4.8	3.4	3.9	4.8	3.8	3.4	3.3	4.0	4.6	2.8
福井川	大西橋(A)	1.2	0.7	0.7	1.2	1.4	0.9	1.5	1.2	1.1	1.0	1.5	1.3	0.9	1.2	1.2	1.2	1.2	0.9	1.2	0.9	0.8	0.8	0.7
椿川	加茂前橋(A)	0.7	0.7	0.9	1.1	0.9	0.6	0.6	0.8	0.6	0.9	0.7	0.6	<0.5	0.7	0.8	0.7	0.6	0.6	0.8	0.7	0.7	0.7	0.6
日和佐川	永田橋(A)	0.5	<0.5	0.6	<0.5	0.6	<0.5	<0.5	<0.5	0.5	<0.5	0.5	<0.5	<0.5	<0.5	0.6	0.6	0.6	<0.5	<0.5	<0.5	<0.5	<0.5	<0.5
牟岐川	牟岐橋(A)	<0.5	<0.5	0.7	<0.5	<0.5	<0.5	<0.5	<0.5	0.5	<0.5	<0.5	1.0	<0.5	<0.5	0.6	<0.5	0.6	<0.5	<0.5	<0.5	<0.5	<0.5	<0.5
海部川	吉野橋(AA)	0.8	<0.5	0.5	<0.5	<0.5	<0.5	<0.5	<0.5	<0.5	<0.5	0.5	<0.5	<0.5	<0.5	0.8	0.5	<0.5	<0.5	<0.5	<0.5	<0.5	<0.5	<0.5
	新海部川橋(A)	0.5	<0.5	0.6	<0.5	<0.5	<0.5	<0.5	<0.5	<0.5	0.5	0.5	<0.5	<0.5	<0.5	0.6	<0.5	0.7	<0.5	<0.5	0.5	<0.5	<0.5	<0.5
母川	母川橋(A)	0.5	<0.5	0.5	<0.5	<0.5	<0.5	<0.5	<0.5	<0.5	<0.5	<0.5	<0.5	<0.5	<0.5	0.6	<0.5	0.8	<0.5	<0.5	0.5	<0.5	<0.5	<0.5
宍喰川	中角橋(A)	<0.5	<0.5	0.6	<0.5	<0.5	<0.5	<0.5	<0.5	0.5	<0.5	0.5	0.5	<0.5	<0.5	0.7	<0.5	0.8	0.5	<0.5	0.6	<0.5	0.5	<0.5

注) 1 BODの値は、日間平均値の年間の75%値です。

2 那賀川水域の蔭谷橋は、56年度以前は、神通橋です。桑野川水域の桑野谷橋は、63年度以前は桑野橋です。

また、打樋川水域の天神橋は、平成10年度以前は打樋川橋です。

3 新町川の環境基準は、61年度以前は新町橋(E)、旧漁連前(C)です。

4 中角大橋は、平成29年度以前は中角橋です。

5 国見山橋は、平成30年度9月以前は大川橋です。

(河川：年間75%値)

水域名	測定地点名	河川 BOD(mg/L)							
		26	27	28	29	30	令元	令2	令3
吉野川	国見山橋(AA)	0.9	0.9	0.5	<0.5	<0.5	0.5	<0.5	0.8
	高瀬橋(A)	0.6	0.6	0.6	<0.5	0.6	0.6	0.7	0.6
旧吉野川	市場橋(A)	0.7	0.7	0.7	0.7	1.0	0.7	0.7	0.8
	大津橋(B)	0.9	0.8	0.9	0.8	1.1	1.0	0.8	0.9
今切川	鯛浜堰上流側(C)	1.2	1.7	1.5	2.0	2.1	2.2	2.5	1.8
	加賀須野橋(B)	0.9	1.2	1.4	1.4	1.5	1.1	1.5	1.7
撫養川	大里橋(B)	0.7	1.6	1.5	1.0	1.3	0.9	1.1	1.4
新町川	新町橋(C)	1.4	1.4	2.0	1.8	2.4	1.7	2.9	2.4
	旧漁連前(B)	1.1	1.4	2.0	1.4	2.2	1.1	1.8	2.1
勝浦川	福原大橋(AA)	<0.5	<0.5	<0.5	<0.5	<0.5	<0.5	<0.5	<0.5
	飯谷橋(A)	0.7	0.7	0.7	0.8	0.6	0.8	0.9	1.1
神田瀬川	神代橋(C)	<0.5	2.7	3.0	2.1	3.1	2.1	2.7	2.7
那賀川	蔭谷橋(AA)	0.7	0.5	0.6	<0.5	<0.5	0.5	0.6	0.5
	那賀川橋(A)	<0.5	<0.5	<0.5	0.5	<0.5	<0.5	0.6	0.5
桑野川	桑野谷橋(A)	1.1	1.4	0.8	1.1	0.8	1.1	1.0	1.2
	富岡新橋(B)	0.9	0.9	1.1	1.9	0.9	1.1	1.7	1.1
岡川	文化橋(B)	2.5	1.7	2.5	2.7	2.8	2.7	3.5	5.8
打樋川	天神橋(C)	4.4	2.9	5.2	3.3	4.1	3.6	9.2	4.0
福井川	大西橋(A)	0.8	0.7	0.7	1.0	1.1	0.8	0.8	0.7
椿川	加茂前橋(A)	<0.5	0.6	<0.5	0.6	<0.5	0.5	<0.5	0.6
日和佐川	永田橋(A)	<0.5	<0.5	<0.5	<0.5	<0.5	0.5	<0.5	<0.5
牟岐川	牟岐橋(A)	<0.5	<0.5	<0.5	<0.5	<0.5	0.5	<0.5	<0.5
海部川	吉野橋(AA)	<0.5	<0.5	<0.5	<0.5	<0.5	<0.5	<0.5	<0.5
	新海部川橋(A)	<0.5	<0.5	<0.5	<0.5	<0.5	<0.5	<0.5	<0.5
母川	母川橋(A)	<0.5	<0.5	<0.5	<0.5	<0.5	<0.5	<0.5	<0.5
宍喰川	中角大橋(A)	<0.5	<0.5	<0.5	<0.5	<0.5	<0.5	<0.5	<0.5

注) 1 BODの値は、日間平均値の年間の75%値です。

2 那賀川水域の蔭谷橋は、56年度以前は、神通橋です。桑野川水域の桑野谷橋は、63年度以前は桑野橋です。

また、打樋川水域の天神橋は、平成10年度以前は打樋川橋です。

3 新町川の環境基準は、61年度以前は新町橋(E)、旧漁連前(C)です。

4 中角大橋は、平成29年度以前は中角橋です。

5 国見山橋は、平成30年度9月以前は大川橋です。

(海域：年間平均値)

水域名	測定地点名	海 域 COD (mg/L)																								
		昭47	48	49	50	51	52	53	54	55	56	57	58	59	60	61	62	63	平元	2	3	4	5	6	7	
県北沿岸 海 域	4 基準点平均 (A)	-	-	-	-	1.2	1.0	1.1	1.1	0.9	1.2	1.3	1.3	1.2	1.1	1.2	0.9	1.2	1.2	1.0	0.9	1.1	1.2	1.3	1.6	
勝 浦 川 河 口	勝浦浜橋 (B)	2.2	2.2	1.6	1.0	1.1	1.2	1.4	1.0	1.7	1.7	1.7	2.0	1.8	2.0	2.1	1.4	1.5	1.8	1.6	1.5	1.7	1.7	2.5	2.5	
小松島港	3 基準点平均 (B)	1.4	1.2	1.4	1.4	1.5	1.5	1.5	1.6	1.7	1.9	2.2	2.0	1.9	1.9	1.7	1.4	1.8	1.7	1.5	1.6	1.9	2.1	2.0	2.0	
	1 基準点 (C)	2.5	1.5	1.6	1.3	1.8	1.6	1.5	1.6	1.9	2.2	2.1	2.4	2.0	1.8	1.8	1.4	1.9	2.0	1.7	1.7	1.7	2.3	2.2	2.0	
那 賀 川 河 口	那賀川鉄橋 (A)	0.7	1.5	1.4	0.9	1.1	1.0	1.3	1.4	1.3	1.9	1.7	1.2	1.3	1.3	1.7	1.7	1.5	1.4	1.4	1.4	1.9	2.0	2.4	2.6	
富 岡 港	3 基準点平均 (C)	5.6	5.1	3.0	3.2	3.2	3.3	3.2	4.2	4.3	4.4	4.2	4.3	3.8	4.2	4.2	3.6	4.3	4.0	3.3	3.5	4.0	4.1	4.9	5.2	
椿 泊 湾	2 基準点平均 (A)	0.8	1.2	1.0	1.0	1.1	1.1	1.0	1.1	1.4	1.2	1.2	1.3	0.9	1.2	1.4	0.8	1.4	1.1	1.0	1.4	1.4	1.6	1.3	1.5	
県南沿岸 海 域	3 基準点平均 (A)	-	-	-	0.8	0.8	0.6	0.6	0.6	0.8	0.7	0.9	1.1	0.8	0.8	0.7	0.6	0.9	0.8	0.7	0.8	0.8	1.0	0.8	1.0	
紀伊水道 海 域	3 基準点平均 (A)	-	-	-	-	-	-	0.9	1.0	1.0	0.9	1.2	1.3	1.1	1.2	1.0	1.1	1.1	1.0	1.1	0.9	1.0	1.3	1.2	1.3	
	1 基準点 (B)	-	-	-	-	-	-	1.3	1.3	1.8	1.6	1.9	2.0	1.5	1.7	1.5	1.6	1.6	1.6	1.4	1.3	1.5	1.5	1.9	2.1	
橘 港	3 基準点平均 (A)	1.0	1.2	1.4	1.1	1.4	2.0	1.3	1.4	1.9	1.5	1.5	1.7	1.2	1.4	1.6	1.2	1.5	1.5	1.4	1.6	1.6	1.8	1.8	1.6	

注) 1 CODの値は、昭和50年度までは総検体の年平均値であり、51年度以降は日間平均値の年平均値です。

2 橘港については、平成7年4月18日にA類型に指定しました。

3 橘港の測定地点数は、昭和47、48年度は1地点、49年度は4地点、50年度は2地点、51年度は3地点、52年度～平成6年度までは5地点、7年度以降は3地点です。

(海域：年間平均値)

水域名	測定地点名	海 域 COD (mg/L)																											
		平8	9	10	11	12	13	14	15	16	17	18	19	20	21	22	23	24	25	26	27	28	29	30	令元	令2	令3		
県北沿岸 海 域	4 基準点平均 (A)	1.5	1.5	1.4	1.4	1.5	1.3	1.5	1.4	1.4	1.5	1.6	1.2	1.3	1.2	1.4	1.4	1.6	1.6	1.3	1.5	1.4	1.2	1.3	1.4	1.5	1.9		
勝 浦 川 河 口	勝浦浜橋 (B)	2.8	2.4	1.8	1.9	2.1	2.1	1.9	2.0	1.5	1.8	1.7	1.9	1.7	1.8	1.7	1.5	1.4	1.7	1.7	1.7	1.8	1.9	2.0	1.6	1.9	2.0		
小松島港	3 基準点平均 (B)	2.2	2.2	2.2	2.6	2.0	2.3	2.0	2.1	1.5	1.7	2.0	1.7	1.9	1.6	1.6	2.0	1.9	2.1	1.7	2.1	1.9	1.8	2.0	1.8	2.1	2.3		
	1 基準点 (C)	2.5	2.3	2.4	2.9	2.3	2.6	2.1	2.3	1.6	1.9	2.3	1.9	2.3	2.0	2.0	2.2	2.1	2.4	1.9	2.2	1.8	1.9	2.2	2.0	2.2	2.8		
那 賀 川 河 口	那賀川鉄橋 (A)	1.7	1.7	1.5	1.9	1.9	2.4	2.2	1.6	1.5	1.6	1.5	1.9	1.3	1.9	1.7	1.6	1.9	1.7	1.7	1.8	1.9	1.7	1.8	1.9	1.9	1.8		
富 岡 港	3 基準点平均 (C)	5.3	5.4	5.5	5.1	5.5	5.2	5.6	5.2	5.0	5.2	4.9	4.5	3.3	3.8	3.6	3.5	3.5	4.3	3.1	3.4	3.8	3.6	3.7	3.7	3.3	3.4		
椿 泊 湾	2 基準点平均 (A)	1.6	1.8	1.7	1.4	1.6	1.8	1.5	1.8	1.4	1.5	1.4	1.3	1.3	1.2	1.3	1.4	1.5	1.6	1.5	1.6	1.5	1.5	1.3	1.5	1.3	1.8		
県南沿岸 海 域	3 基準点平均 (A)	0.9	1.0	1.1	0.9	1.0	1.0	1.0	1.2	1.0	1.1	1.3	0.9	0.8	0.9	0.8	0.9	0.9	1.1	1.0	1.1	1.2	1.1	1.1	1.1	1.4	1.3		
紀伊水道 海 域	3 基準点平均 (A)	1.4	1.4	1.6	1.3	1.3	1.4	1.5	1.6	1.3	1.4	1.5	1.2	1.2	1.2	1.2	1.2	1.3	1.5	1.3	1.4	1.3	1.4	1.4	1.4	1.4	1.7		
	1 基準点 (B)	2.1	1.8	2.1	1.9	2.0	1.9	2.4	2.5	1.8	2.2	2.1	1.9	1.9	1.6	1.8	1.9	1.9	2.2	1.8	1.9	1.9	1.8	2.0	1.9	1.8	2.4		
橘 港	3 基準点平均 (A)	1.6	1.8	1.8	1.5	1.5	1.7	1.4	1.5	1.3	1.4	1.4	1.3	1.3	1.1	1.3	1.4	1.4	1.4	1.4	1.5	1.4	1.4	1.3	1.4	1.1	1.7		

注) 1 CODの値は、昭和50年度までは総検体の年平均値であり、51年度以降は日間平均値の年平均値です。

2 橘港については、平成7年4月18日にA類型に指定しました。

3 橘港の測定地点数は、昭和47、48年度は1地点、49年度は4地点、50年度は2地点、51年度は3地点、52年度～平成6年度までは5地点、7年度以降は3地点です。

(海域：年間75%値)

水域名	測定地点名	海 域 COD (mg/L)																								
		昭47	48	49	50	51	52	53	54	55	56	57	58	59	60	61	62	63	平元	2	3	4	5	6	平7	
県北沿岸 海 域	st-1(A)	-	-	-	-	1.5	1.3	1.4	1.3	1.2	1.3	1.6	1.3	1.3	1.3	1.6	1.0	1.3	1.5	1.1	1.0	1.2	1.2	1.6	1.6	
	st-2(A)	-	-	-	-	1.6	1.3	1.4	1.3	1.0	1.3	1.6	1.5	1.4	1.3	1.3	1.2	1.2	1.4	0.9	1.0	1.3	1.4	1.4	1.7	
	st-3(A)	-	-	-	-	1.3	1.3	1.6	1.6	1.1	1.6	1.7	1.5	1.4	1.2	1.6	1.2	1.4	1.4	1.3	1.2	1.6	1.4	1.5	1.4	
	st-4(A)	-	-	-	-	1.0	1.0	1.0	1.1	0.7	1.1	1.1	1.3	1.2	1.2	1.2	0.9	1.1	1.3	0.8	0.8	1.2	1.3	1.5	1.5	
勝浦川河口	勝浦浜橋(B)	-	-	-	-	1.4	1.3	1.3	1.3	1.9	1.9	1.8	2.0	2.0	2.2	2.1	1.9	2.0	2.0	2.4	1.9	2.0	1.8	2.7	2.7	
小松島港	st-1(B)	-	-	-	-	1.9	1.4	1.8	1.6	1.5	2.4	2.6	2.3	2.1	1.9	2.2	1.4	2.4	1.9	2.1	2.2	2.3	2.0	2.3	2.7	
	st-2(B)	-	-	-	-	2.4	1.4	1.7	1.7	1.9	2.1	3.1	1.8	2.2	2.4	1.9	1.6	2.3	2.4	0.8	1.8	2.3	2.2	2.5	2.1	
	st-3(B)	-	-	-	-	1.4	1.3	1.6	1.4	2.0	2.1	2.5	2.3	2.2	1.9	2.2	1.3	1.7	1.8	1.9	1.9	2.2	1.9	2.0	2.5	
	st-4 (C)	-	-	-	-	1.9	1.5	1.5	1.6	2.1	2.3	2.4	3.2	2.5	2.1	2.3	1.8	2.1	2.3	2.0	1.8	2.2	2.3	2.6	2.4	
那賀川河口	那賀川鉄橋(A)	-	-	-	-	1.1	1.1	1.5	1.3	1.8	2.2	1.8	1.4	1.5	1.9	1.6	1.7	1.7	1.5	1.6	1.2	2.1	1.8	2.7	2.9	
富岡港	st-1 (C)	-	-	-	-	3.0	3.4	3.5	4.3	4.4	4.4	3.9	4.2	3.8	4.5	5.0	3.9	4.4	3.8	3.3	4.3	4.5	4.7	5.1	5.9	
	st-2 (C)	-	-	-	-	3.8	3.2	3.6	4.3	4.9	4.7	4.9	4.9	4.6	4.7	4.2	4.0	4.6	3.9	3.7	3.4	4.1	4.4	5.0	5.4	
	st-3 (C)	-	-	-	-	4.1	4.5	3.9	6.6	5.0	5.4	6.1	5.6	5.6	5.5	6.0	5.1	6.3	5.6	4.1	4.1	4.9	4.7	6.4	6.6	
椿泊湾	st-1(A)	-	-	-	-	1.2	1.1	1.0	1.2	1.5	1.3	1.7	1.3	1.1	1.5	1.7	1.0	1.3	1.2	1.1	2.0	1.5	1.9	1.3	1.5	
	st-2(A)	-	-	-	-	1.1	1.2	1.0	1.2	1.8	1.3	1.4	1.4	1.0	1.5	1.5	0.7	1.3	1.2	1.1	1.7	1.4	1.5	1.4	1.7	
県南沿岸 海 域	st-1(A)	-	-	-	-	1.1	0.9	0.8	0.8	1.0	1.0	1.1	1.3	1.2	1.0	0.9	0.8	1.2	1.1	0.8	1.1	1.2	1.4	1.2	1.2	
	st-2(A)	-	-	-	-	0.9	0.6	0.6	0.6	1.0	0.8	1.0	1.0	0.9	1.0	0.8	0.7	1.1	0.9	0.8	0.9	0.7	1.3	0.8	1.0	
	st-3(A)	-	-	-	-	0.7	0.5	0.6	0.7	0.7	0.6	1.1	0.9	0.6	0.8	0.8	0.5	1.0	0.7	0.8	0.7	0.6	0.9	0.8	0.9	
紀伊水道 海 域	st-1(A)	-	-	-	-	1.2	-	1.0	1.2	1.1	0.9	1.2	1.3	1.2	1.3	1.0	1.2	1.1	1.3	1.3	1.0	1.2	1.3	1.3	1.2	
	st-2(A)	-	-	-	-	1.3	-	1.5	1.0	1.3	1.0	1.5	1.6	1.4	1.7	1.4	1.3	1.3	1.2	1.3	1.0	1.6	1.4	1.4	1.5	
	st-3(A)	-	-	-	-	1.2	-	1.1	1.1	1.2	1.1	1.4	1.5	1.1	1.7	1.4	1.2	1.4	1.0	1.4	1.0	1.0	1.3	1.4	1.6	
	st-9(B)	-	-	-	-	1.2	-	1.5	1.6	2.2	1.9	2.0	2.8	1.7	2.1	2.0	1.9	1.8	1.5	1.5	1.3	1.7	1.9	2.2	2.0	
橘 港	st-1(A)	-	-	-	-	-	-	-	-	-	-	-	-	-	-	-	-	-	-	-	-	-	-	-	1.7	
	st-2(A)	-	-	-	-	-	-	-	-	-	-	-	-	-	-	-	-	-	-	-	-	-	-	-	1.8	
	st-3(A)	-	-	-	-	-	-	-	-	-	-	-	-	-	-	-	-	-	-	-	-	-	-	-	1.8	

注) 1 CODの値は、日間平均値の年間の75%値です。

2 橘港については、A類型で平成7年4月18日に指定しました。

(海域：年間75%値)

水域名	測定地点名	海 域 COD (mg/L)																													
		平8	9	10	11	12	13	14	15	16	17	18	19	20	21	22	23	24	25	26	27	28	29	30	令元	令2	令3				
県北沿岸 海 域	st-1(A)	1.6	1.9	1.7	1.6	1.8	1.4	1.7	1.6	1.6	1.5	1.8	1.3	1.5	1.3	1.6	1.8	1.9	1.8	1.6	1.6	1.7	1.5	1.5	1.5	1.8	2				
	st-2(A)	1.8	1.6	1.6	1.5	1.6	1.5	1.6	1.6	1.5	1.5	1.9	1.3	1.3	1.3	1.5	1.4	1.6	1.7	1.4	1.7	1.5	1.4	1.5	1.4	1.6	2				
	st-3(A)	1.8	1.5	1.4	1.6	1.5	1.5	1.6	1.8	1.6	1.7	1.8	1.4	1.5	1.3	1.5	1.5	1.7	1.7	1.4	1.6	1.6	1.3	1.5	1.6	1.7	1.9				
	st-4(A)	1.5	1.4	1.3	1.4	1.5	1.4	1.5	1.4	1.3	1.5	1.6	1.1	1.3	1.1	1.2	1.2	1.5	1.5	1.3	1.3	1.5	1.2	1.4	1.5	1.6	1.8				
勝浦川河口	勝浦浜橋(B)	3.0	2.4	2.3	2.4	2.6	2.5	2.0	2.0	1.8	1.8	1.8	2.2	1.9	2.3	1.9	1.5	1.5	1.9	1.8	1.7	2.1	2.1	2.4	1.8	2.1	1.7				
小松島港	st-1(B)	2.2	2.1	2.8	2.7	2.4	2.7	2.7	2.5	1.5	1.8	2.3	1.9	2.1	1.9	1.6	2.3	2.0	2.1	1.7	2.6	2.0	1.8	2.3	2.0	2.3	2.5				
	st-2(B)	2.2	2.5	2.9	3.1	2.4	2.7	2.4	2.4	1.7	1.8	2.7	1.9	2.1	1.7	1.5	2.3	1.9	2.3	1.6	2.5	2.2	1.9	2.1	2.0	2.2	2.5				
	st-3(B)	2.0	2.1	2.7	2.8	2.3	2.5	2.2	2.4	1.5	1.8	1.9	1.7	2.0	1.6	1.5	2.0	2.1	2.2	1.7	2.2	2.0	1.8	2.1	1.9	2.2	2.3				
	st-4 (C)	2.8	2.4	2.8	3.0	2.2	2.9	2.6	2.9	1.9	2.0	2.3	2.4	3.2	2.7	2.2	2.3	2.3	2.7	2.2	2.6	2.1	2.2	2.5	2.2	2.3	3				
那賀川河口	那賀川鉄橋(A)	1.9	1.8	1.7	2.2	2.4	2.7	2.6	1.7	1.7	1.7	1.7	2.0	1.6	2.1	1.8	1.7	2.0	1.9	1.8	2.0	2.2	2.0	1.9	2.1	2.1	1.9				
富岡港	st-1 (C)	5.5	5.8	6.2	5.8	6.5	4.9	6.0	5.8	5.4	5.2	5.4	4.4	3.6	3.8	3.9	4.8	4.1	4.6	3.8	4.1	4.1	3.9	3.9	3.2	3.2	3.8				
	st-2 (C)	5.8	6.1	7.2	5.4	5.0	6.3	5.8	5.7	5.0	6.2	4.8	5.0	4.0	4.3	4.6	3.9	4.3	5.0	3.8	4.2	4.4	3.8	4.2	4.4	3.7	3.8				
	st-3 (C)	7.2	6.4	6.5	5.4	5.9	6.2	6.0	6.3	5.7	6.3	5.2	5.5	4.0	5.0	4.7	4.2	4.4	4.6	3.3	4.3	5.6	4.3	5.1	4.5	4.3	4				
椿泊湾	st-1(A)	1.6	1.9	2.0	1.7	1.8	2.0	1.6	1.8	1.6	1.7	1.5	1.5	1.5	1.3	1.4	1.5	1.6	1.6	1.5	1.7	1.8	1.7	1.4	1.6	1.4	1.9				
	st-2(A)	1.5	1.9	1.8	1.6	1.7	1.9	1.5	2.0	1.5	1.5	1.5	1.2	1.3	1.2	1.4	1.4	1.5	1.6	1.4	1.5	1.5	1.6	1.5	1.4	1.2	1.8				
県南沿岸 海 域	st-1(A)	1.1	1.2	1.3	1.3	1.5	1.3	1.2	1.3	1.3	1.3	1.7	1.0	1.0	1.0	1.1	1.1	1.0	1.6	1.1	1.4	1.4	1.5	1.7	1.3	1.5	1.7				
	st-2(A)	0.8	1.1	1.2	1.0	1.3	1.1	1.0	1.2	1.1	1.3	1.4	1.0	0.9	1.0	1.0	1.0	1.1	1.3	0.9	1.2	1.2	1.2	1.1	1.2	1.5	1.5				
	st-3(A)	0.9	1.0	1.1	0.8	1.0	1.1	1.1	1.2	1.0	1.1	1.2	1.1	0.9	0.9	0.9	0.9	0.9	1.2	1.1	1.2	1.1	1.0	1.2	1.2	1.6	1.3				
紀伊水道 海 域	st-1(A)	1.4	1.5	1.5	1.4	1.4	1.5	1.4	1.5	1.3	1.4	1.5	1.4	1.3	1.3	1.2	1.2	1.3	1.5	1.3	1.4	1.4	1.3	1.4	1.6	1.5	1.8				
	st-2(A)	1.4	1.7	1.8	1.5	1.3	1.5	1.6	1.5	1.4	1.6	1.6	1.3	1.3	1.3	1.2	1.3	1.5	1.6	1.4	1.5	1.4	1.4	1.5	1.8	1.5	1.8				
	st-3(A)	1.6	1.8	1.9	1.4	1.8	1.5	1.5	1.8	1.4	1.5	1.9	1.2	1.2	1.1	1.3	1.4	1.5	1.6	1.3	1.5	1.5	1.6	1.7	1.4	1.6	1.9				
	st-9(B)	2.1	2.0	2.4	2.1	2.3	2.2	2.5	2.6	1.9	2.4	2.4	2.2	2.3	1.7	1.9	2.2	2.1	2.5	1.8	2.1	1.9	2.0	2.2	1.9	2.2	2.8				
橘 港	st-1(A)	1.5	2.0	1.9	1.7	1.7	1.7	1.6	1.8	1.4	1.6	1.6	1.4	1.4	1.3	1.4	1.5	1.5	1.5	1.5	1.8	1.6	1.5	1.4	1.5	1.3	1.9				
	st-2(A)	1.9	1.9	2.1	1.7	1.9	1.8	1.5	1.6	1.4	1.5	1.5	1.4	1.3	1.2	1.3	1.4	1.6	1.5	1.4	1.5	1.6	1.5	1.4	1.4	1.2	1.6				
	st-3(A)	1.9	2.2	2.1	1.8	1.7	1.7	1.7	1.6	1.6	1.7	1.6	1.5	1.4	1.2	1.4	1.4	1.5	1.5	1.4	1.6	1.5	1.6	1.4	1.5	1.4	1.8				

注) 1 CODの値は、日間平均値の年間の75%値です。

2 橘港については、A類型で平成7年4月18日に指定しました。

(6) 測定項目の単位

	項目	単位	
一般項目	採取水深	m	
	全水深	m	
	透明度	m	
生活環境項目	pH	—	
	DO	mg/L	
	BOD	mg/L	
	COD	mg/L	
	SS	mg/L	
	大腸菌群数	MPN/100mL	
	n-ヘキサン抽出物質 (油分等)	mg/L	
	全窒素	mg/L	
	全りん	mg/L	
	全亜鉛	mg/L	
	ノニルフェノール	mg/L	
	直鎖アルキルベンゼンスルホン酸及びその塩 (LAS)	mg/L	
	底層溶存酸素量	mg/L	
	健康項目	カドミウム	mg/L
		全シアン	mg/L
鉛		mg/L	
六価クロム		mg/L	
砒素		mg/L	
総水銀		mg/L	
(アルキル水銀)		mg/L	
PCB		mg/L	
トリクロロエチレン		mg/L	
テトラクロロエチレン		mg/L	
四塩化炭素		mg/L	
ジクロロメタン		mg/L	
1, 2-ジクロロエタン		mg/L	
1, 1, 1-トリクロロエタン		mg/L	
1, 1, 2-トリクロロエタン		mg/L	
1, 1-ジクロロエチレン		mg/L	
シス-1, 2ジクロロエチレン※		mg/L	
1, 3-ジクロロプロペン		mg/L	
チウラム		mg/L	
シマジン		mg/L	
チオベンカルブ		mg/L	
ベンゼン		mg/L	
セレン		mg/L	
硝酸性窒素及び亜硝酸性窒素		mg/L	
ふっ素		mg/L	
ほう素		mg/L	
1, 4-ジオキサン		mg/L	
1, 2-ジクロロエチレン※		mg/L	
要監視項目		クロロホルム	mg/L
		トランス-1, 2-ジクロロエチレン※	mg/L
	1, 2-ジクロロプロパン	mg/L	
	p-ジクロロベンゼン	mg/L	
	イソキサチオン	mg/L	
	ダイアジノン	mg/L	

	項目	単位
要監視項目	フェニトロチオン (MEP)	mg/L
	イソプロチオラン	mg/L
	オキシ銅 (有機銅)	mg/L
	クロロタロニル (TPN)	mg/L
	プロピザミド	mg/L
	EPN	mg/L
	ジクロロボス (DDVP)	mg/L
	フェノブカルブ (BPMC)	mg/L
	イプロベンホス (IBP)	mg/L
	クロルニトロフェン (CNP)	mg/L
	トルエン	mg/L
	キシレン	mg/L
	フタル酸ジエチルヘキシル	mg/L
	ニッケル	mg/L
	モリブデン	mg/L
	アンチモン	mg/L
	塩化ビニルモノマー※2	mg/L
	エビクロロヒドリン	mg/L
	全マンガン	mg/L
	ウラン	mg/L
係水生要生物監視項目に	クロロホルム	mg/L
	フェノール	mg/L
	ホルムアルデヒド	mg/L
	4-t-オクチルフェノール	mg/L
	アニリン	mg/L
2, 4-ジクロロフェノール	mg/L	
特殊項目	銅	mg/L
	マンガン(溶解性)	mg/L
	総クロム	mg/L
その他項目	アンモニア性窒素	mg/L
	りん酸態りん	mg/L
	クロロフィルa	µg/L
	濁度	度
	塩素イオン	mg/L
	塩素量	‰
	有機態窒素	mg/L
	導電率	µS/cm
	水位 (AP)	m
	透視度	度 (cm)
	水色	—
	2-MIB	µg/L
	ジオスミン	µg/L
	ふん便性大腸菌群数	個/100mL
	トリハロメタン生成能	mg/L
	マンガン	mg/L
	ATU-BOD	mg/L
TOC	mg/L	

※地下水については、シス-1, 2ジクロロエチレン及びトランス-1, 2ジクロロエチレンの含量である1, 2ジクロロエチレンが環境基準項目である。

※2 地下水においては環境基準項目である。

測定地点一覧

・河川

*：環境基準点

地点統一番号	水系名称	測定点	測定機関
001-01	吉野川上流	*大川橋 (H30.8.31まで)	西部局
001-02		*国見山橋 (H30.9.1から)	
002-01	吉野川下流	*高瀬橋	国交省徳島、保環センター
002-51		脇町潜水橋	国交省徳島
002-52		吉野川大橋	徳島市
002-53		送電線下	徳島市
003-01		*市場橋	国交省徳島
003-51	旧吉野川上流	藍園橋	保環センター
003-52		共栄橋	北島町
003-54		牛屋島橋	国交省徳島
003-55		河口堰上流側	保環センター
004-01		旧吉野川下流	*大津橋
005-01	今切川上流	*鯛浜堰上流側	国交省徳島、北島町、保環センター
005-51		三ツ合橋	北島町
006-01	今切川下流	*加賀須野橋	国交省徳島
006-51		鯛浜橋	保環センター
006-54		鍋川合流点	北島町
006-55		河口	保環センター
007-01		撫養川	*大里橋
007-52	城見橋		鳴門市
008-01	新町川上流	*新町橋	徳島市
008-51		新町水門	徳島市
008-52		三ツ合橋	徳島市
009-01	新町川下流	*旧漁連前	徳島市
010-01	神田瀬川	*神代橋	保環センター
010-51		西の口橋	保環センター
011-02	那賀川上流	*蔭谷橋	南部局
012-01	那賀川下流	*那賀川橋	国交省那賀川、南部局
012-52		田野橋	南部局
013-02	桑野川上流	*桑野谷橋	南部局
014-01	桑野川下流	*富岡新橋	国交省那賀川
014-52		領家	国交省那賀川
014-53		タカラ橋	阿南市
015-01	岡川	*文化橋	南部局
015-51		西方潜水橋	南部局
015-52	岡川橋	阿南市	
016-01	勝浦川上流	*福原大橋	保環センター
017-01	勝浦川下流	*飯谷橋	徳島市、保環センター
017-53		江田潜水橋	保環センター
018-01	椿川	*加茂前橋	南部局
018-51		向川橋	阿南市
019-01	福井川	*大西橋	南部局
019-51		鉦打橋	南部局
019-52		福井橋	阿南市
020-02	打樋川	*天神橋	南部局
020-52		引舟橋	阿南市
021-01	日和佐川	*永田橋	南部局
021-51		厄除橋	南部局
022-01	牟岐川	*牟岐橋	南部局
022-52		中央橋	南部局
023-01	海部川上流	*吉野橋	南部局
024-01	海部川下流	*新海部川橋	南部局
025-01	母川	*母川橋	南部局
026-01	穴喰川	*中角大橋	南部局
026-52		穴喰橋	南部局
202-01	正法寺川	仁徳橋	徳島市
203-02	新池川	木津神橋	鳴門市
209-02	助任川	福島橋	徳島市
210-01	大岡川	大岡新橋	徳島市
211-01	田宮川	島田石橋	徳島市
211-03		宮古橋	徳島市

地点統一番号	水系名称	測定点	測定機関
212-03	飯尾川	沢分橋跡	徳島市
213-01	園瀬川	園瀬橋	徳島市
213-03		津田橋	徳島市
214-01	鮎喰川	梁瀬橋	徳島市
214-02		鮎喰	国交省徳島
215-01	打樋川	樋門内側	徳島市
217-01	太田川	太田橋	小松島市
218-01	立江川	赤石樋門	小松島市
219-01	芝生川	弁天橋	小松島市
221-01	冷田川	冷田橋	徳島市
232-01	御座船入江川	山城屋橋	徳島市
250-01	貞光川	貞光	国交省徳島
251-01	穴吹川	穴吹	国交省徳島
260-01	鍋川	鍋川橋	北島町
280-01	宮島江湖川	相生橋	徳島市
300-02	銅山川	平和橋	西部局
301-01	大松川	新大松川橋	徳島市

・海域

地点統一番号	水系名称	測定点	測定機関
601-01	富岡港	*st-1	保環センター
601-02		*st-2	保環センター
601-03		*st-3	保環センター
601-51		st-4	保環センター
602-01		小松島港 (C)	*st-4
603-01	小松島港 (B)	*st-1	保環センター
603-02		*st-2	保環センター
603-03		*st-3	保環センター
604-01	那賀川河口	*那賀川鉄橋	国交省那賀川
604-51		富岡水門	国交省那賀川
605-01	勝浦川河口	*勝浦浜橋	徳島市
606-01	椿泊湾	*st-1	保環センター
606-02		*st-2	保環センター
607-01	県南沿岸海域	*st-1	保環センター
607-02		*st-2	保環センター
607-03		*st-3	保環センター
608-01	県北沿岸海域	*st-1	保環センター
608-02		*st-2	保環センター
608-03		*st-3	保環センター
608-04		*st-4	保環センター
609-01	紀伊水道海域 (A)	*st-1	保環センター
609-02		*st-2	保環センター
609-03		*st-3	保環センター
610-01	紀伊水道海域 (B)	*st-9	保環センター
611-01	橋港	*st-1	保環センター
611-02		*st-2	保環センター
611-03		*st-3	保環センター
611-53		st-a	保環センター
611-54		st-b	保環センター
611-55		st-c	保環センター
702-51	富岡港	st-6	保環センター

- 注) 1. 西部局：徳島県西部総合県民局
 2. 南部局：徳島県南部総合県民局
 3. 国交省徳島：国土交通省徳島河川国道事務所
 4. 国交省那賀川：国土交通省那賀川河川事務所
 5. 保環センター：徳島県立保健製薬環境センター

(7) 地点別総括表

水域名 (河川名等)	地点名	地点統一番号	類型	達成 期間	調査 区分	採取 水深	pH				DO				BOD										SS				大腸菌群数							
							最小値	最大値	m	n	最小値	最大値	m	n	日間平均値										最小値	最大値	m	n	日間平均値	最小値	最大値	m	n	日間平均値		
															日間平均値																					
							平均値	平均値	平均値	平均値	平均値	平均値	平均値	平均値	平均値	平均値	平均値	平均値	平均値	平均値	平均値	平均値	平均値	平均値	平均値	平均値	平均値	平均値	平均値	平均値	平均値					
吉野川上流	国見山橋	36-001-02	AA	イ	年間	全層	7.0	7.7	0	12	9.1	12	0	12	10	<0.5	1.2	1	12	<0.5	1.2	1	12	0.7	0.6	0.8	<1	17	0	12	3	33	4900	11	12	1500
吉野川下流	高瀬橋	36-002-01	A	イ	年間	全層	7.3	7.8	0	12	7.0	11	1	12	9.4	<0.5	0.8	0	12	<0.5	0.8	0	12	0.6	0.6	0.6	1	2	0	12	2	49	13000	7	12	3200
吉野川下流	鮎町潜水橋	36-002-51	A	イ	年間	全層	7.4	9.2	3	12	10	12	0	12	11	<0.5	0.8	0	12	<0.5	0.8	0	12	0.6	0.6	0.6	<1	4	0	12	1	49	79000	9	12	14000
吉野川下流	吉野川大橋	36-002-52	A	イ	年間	全層	7.8	8.4	0	24	5.2	12	5	24	8.2	<0.5	4.2	5	24	0.6	3.4	3	12	1.6	1.2	1.7	<1	9	0	24	3	17	3300	6	12	1300
吉野川下流	送電線下	36-002-53	A	イ	年間	全層	7.6	8.4	0	24	3.7	12	3	24	8.4	<0.5	3.1	5	24	0.6	2.6	1	12	1.4	1.4	1.7	<1	5	0	24	3					
旧吉野川上流	市場橋	36-003-01	A	イ	年間	全層	7.3	7.8	0	12	7.5	11	0	12	9.4	<0.5	1.3	0	12	<0.5	1.3	0	12	0.7	0.7	0.8	3	15	0	12	7	2400	130000	12	12	34000
旧吉野川上流	藍園橋	36-003-51	A	イ	年間	全層	7.5	7.8	0	12	7.6	12	0	12	9.5	<0.5	1.4	0	12	<0.5	1.4	0	12	1.0	1.0	1.1	2	5	0	12	3	330	13000	7	12	3200
旧吉野川上流	共栄橋	36-003-52	A	イ	年間	全層	6.8	7.7	0	4	7.1	11	1	4	8.8	<0.5	2.7	1	4	<0.5	2.7	1	4	1.5	1.4	1.8	1	6	0	4	4					
旧吉野川上流	牛屋島橋	36-003-54	A	イ	年間	全層	7.4	7.9	0	12	7.7	11	0	12	9.5	<0.5	1.2	0	12	<0.5	1.2	0	12	0.8	0.7	0.8	3	12	0	12	7	1300	33000	12	12	10000
旧吉野川下流	大津橋	36-004-01	B	イ	年間	全層	7.6	8.1	0	12	6.5	11	0	12	8.8	<0.5	1.4	0	12	<0.5	1.4	0	12	0.8	0.7	0.9	3	9	0	12	5	130	7900	1	12	2800
今切川上流	鱒浜堰上流側	36-005-01	C	イ	年間	全層	7.1	8.4	0	16	7.3	11	0	16	9.4	<0.5	3.0	0	16	<0.5	3.0	0	15	1.4	1.2	1.8	1	11	0	16	5	790	49000		12	11000
今切川上流	三ツ合橋	36-005-51	C	イ	年間	全層	7.1	7.6	0	4	7.0	11	0	4	8.5	<0.5	2.9	0	4	<0.5	2.9	0	4	1.6	1.5	1.9	1	6	0	4	4					
今切川下流	加賀須野橋	36-006-01	B	イ	年間	全層	7.6	8.2	0	12	6.1	11	0	12	8.6	0.7	2.2	0	12	0.7	2.2	0	12	1.3	1.0	1.7	3	9	0	12	6	240	49000	4	12	11000
今切川下流	鱒浜橋	36-006-51	B	イ	年間	全層	7.7	8.7	1	12	7.3	11	0	12	9.5	0.5	2.3	0	12	0.5	2.3	0	12	1.2	1.1	1.5	2	18	0	12	7	130	24000	4	12	6000
今切川下流	鍋川合流点	36-006-54	B	イ	年間	全層	7.2	7.5	0	4	5.8	11	0	4	8.5	0.5	2.5	0	4	0.5	2.5	0	4	1.7	1.9	2.1	1	6	0	4	3					
今切川下流	河口	36-006-55	B	イ	年間	全層	7.7	8.4	0	12	7.1	11	0	12	8.5	0.5	2.3	0	12	0.5	2.3	0	12	1.1	0.9	1.1	1	22	0	12	7	2	17000	2	12	3500
撫養川	大里橋	36-007-01	B	イ	年間	全層	7.9	8.4	0	12	5.4	10	0	12	8.2	0.6	2.2	0	12	0.6	2.2	0	12	1.2	1.2	1.4	2	23	0	12	7	49	4900	0	12	1100
撫養川	城見橋	36-007-52	B	イ	年間	全層	8.0	8.4	0	12	5.6	9.6	0	12	7.8	0.8	3.8	1	12	0.8	3.8	1	12	1.5	1.2	2.0	2	6	0	12	4					
新町川上流	新町橋	36-008-01	C	イ	年間	全層	7.4	8.1	0	12	3.5	9.7	4	12	6.0	0.9	3.7	0	12	0.9	3.7	0	12	1.9	1.6	2.4	<1	10	0	12	4	490	79000		12	31000
新町川上流	新町水門	36-008-51	C	イ	年間	全層	7.4	8.1	0	6	5.2	10	0	6	7.6	0.7	2.9	0	6	0.7	2.9	0	6	2.2	2.4	2.9	<1	10	0	6	4	330	17000		6	5900
新町川上流	三ツ合橋	36-008-52	C	イ	年間	全層	7.5	8.1	0	6	4.2	9.9	2	6	6.5	0.7	2.2	0	6	0.7	2.2	0	6	1.7	1.8	2.2	<1	10	0	6	5	3300	79000		6	19000
新町川下流	旧漁連前	36-009-01	B	イ	年間	全層	7.7	8.2	0	12	5.3	11	0	12	7.8	0.5	3.6	1	12	0.5	3.6	1	12	1.7	1.6	2.1	1	5	0	12	2	130	13000	2	12	3400
神田瀬川	神代橋	36-010-01	C	イ	年間	全層	7.3	8.0	0	24	5.5	9.6	0	24	7.2	0.9	4.3	0	24	1.1	4.0	0	12	2.2	2.1	2.7	1	14	0	24	6	490	790000		24	83000
神田瀬川	西の口橋	36-010-51	C	イ	年間	全層	7.3	7.9	0	12	6.7	11	0	12	8.8	0.8	1.9	0	12	0.8	1.9	0	12	1.2	1.3	1.3	1	8	0	12	4	2400	220000		12	31000
那賀川上流	薩谷橋	36-011-02	AA	イ	年間	全層	7.5	8.2	0	12	8.2	11	0	12	9.7	<0.5	0.7	0	12	<0.5	0.7	0	12	0.5	<0.5	0.5	<1	20	0	12	4	7	2400	9	12	870
那賀川下流	那賀川橋	36-012-01	A	イ	年間	全層	7.6	7.9	0	12	7.8	12	0	12	10	<0.5	0.8	0	12	<0.5	0.8	0	12	0.6	<0.5	0.5	1	4	0	12	2	49	7000	8	12	1900
那賀川下流	田野橋	36-012-52	A	イ	年間	全層	7.7	8.3	0	12	8.5	12	0	12	10	<0.5	0.9	0	12	<0.5	0.9	0	12	0.6	0.6	0.8	<1	13	0	12	4	23	4900	5	12	1300
桑野川上流	桑野谷橋	36-013-02	A	ロ	年間	全層	7.3	8.7	1	12	8.7	12	0	12	10	<0.5	2.5	1	12	<0.5	2.5	1	12	1.1	1.0	1.2	<1	4	0	12	2	68	49000	9	12	15000
桑野川下流	富岡新橋	36-014-01	B	ロ	年間	全層	7.6	8.8	1	13	8.0	14	0	13	9.6	<0.5	1.9	0	13	<0.5	1.9	0	12	0.9	0.7	1.1	<1	8	0	13	4	33	13000	4	13	5200
桑野川下流	領家	36-014-52	B	ロ	年間	全層	7.4	8.1	0	16	6.9	9.9	0	16	8.2	<0.5	2.1	0	16	0.6	1.4	0	12	0.8	0.8	0.9	1	7	0	16	3	22	54000	6	16	13000
桑野川下流	タカラ橋	36-014-53	B	ロ	年間	全層	7.4	8.1	0	6	8.5	13	0	6	11	<0.5	2.8	0	6	<0.5	2.8	0	6	1.5	1.3	2.3	2	5	0	6	4					
岡川	文化橋	36-015-01	B	ロ	年間	全層	6.8	8.5	0	11	2.2	10	1	11	8.2	0.7	18	5	11	0.7	18	5	11	4.4	2.2	5.8	1	52	1	11	9	680	79000	7	11	33000
岡川	西方潜水橋	36-015-51	B	ロ	年間	全層	7.4	8.7	1	12	6.9	9.5	0	12	8.7	0.6	10	5	12	0.6	10	5	12	3.2	2.4	4.0	1	9	0	12	4	1700	33000	8	12	14000
岡川	岡川橋	36-015-52	B	ロ	年間	全層	7.5	7.9	0	6	9.1	11	0	6	10	2.5	8.9	5	6	2.5	8.9	5	6	4.8	4.2	6.0	3	6	0	6	4					
勝浦川上流	福原大橋	36-016-01	AA	イ	年間	全層	7.7	8.2	0	12	8.6	13	0	12	10	<0.5	1.1	1	12	<0.5	1.1	1	12	0.6	<0.5	<0.5	<1	3	0	12	1	17	2700	9	12	810
勝浦川下流	飯谷橋	36-017-01	A	イ	年間	全層	7.6	8.1	0	12	8.6	12	0	12	10	<0.5	1.8	0	12	<0.5	1.8	0	12	0.8	0.6	1.1	<1	6	0	12	2	79	17000	6	12	4100
勝浦川下流	江田潜水橋	36-017-53	A	イ	年間	全層	7.6	7.9	0	12	7.9	11	0	12	9.4	<0.5	1.6	0	12	<0.5	1.6	0	12	0.7	0.6	0.7										

2021年度 公共用水域水質測定結果 地点別総括表 生活環境項目

水域名 (河川名等)	地点名	地点統一番号	類型	達成 期間	調査 区分	採取 水深	pH				DO				BOD								SS				大腸菌群数									
							最小値	最大値	m	n	最小値	最大値	m	n	日間平均値 平均値	最小値	最大値	m	n	日間平均値				最小値	最大値	m	n	日間平均値 平均値	最小値	最大値	m	n	日間平均値 平均値			
																				最小値	最大値	x	y											平均値	中央値	75%値
海部川上流	吉野橋	36-023-01	AA	イ	年間	全層	7.3	7.6	0	12	8.8	11	0	12	9.8	<0.5	0.5	0	12	<0.5	0.5	0	12	0.5	<0.5	<0.5	<1	<1	0	12	<1	4	1100	8	12	280
海部川下流	新海部川橋	36-024-01	A	イ	年間	全層	7.3	7.6	0	12	8.8	11	0	12	9.8	<0.5	<0.5	0	12	<0.5	<0.5	0	12	<0.5	<0.5	<0.5	<1	<1	0	12	<1	23	490	0	12	200
母川	母川橋	36-025-01	A	イ	年間	全層	7.0	7.3	0	12	8.8	10	0	12	9.6	<0.5	<0.5	0	12	<0.5	<0.5	0	12	<0.5	<0.5	<0.5	<1	3	0	12	1	240	3300	5	12	1400
穴喰川	中角大橋	36-026-02	A	イ	年間	全層	6.9	7.4	0	12	8.2	10	0	12	9.5	<0.5	0.5	0	12	<0.5	0.5	0	12	0.5	<0.5	<0.5	<1	9	0	12	2	130	7900	5	12	1400
穴喰川	穴喰橋	36-026-52	A	イ	年間	全層	7.2	7.9	0	6	8.2	10	0	6	9.0	<0.5	0.8	0	6	<0.5	0.8	0	6	0.6	<0.5	0.5	1	4	0	6	2	33	13000	2	6	2800
正法寺川	仁徳橋	36-202-01			年間	全層	6.9	7.4		6	5.0	10		6	6.9	2.0	4.5		6	2.0	4.5		6	3.3	3.3	4.2	5	13		6	9					
新池川	木津神橋	36-203-02			年間	全層	8.4	9.6		12	8.2	16		12	13	3.1	12		12	3.1	12		12	5.8	5.6	6.3	10	45		12	26					
助任川	福島橋	36-209-02			年間	全層	7.7	8.2		6	5.0	10		6	7.2	0.7	2.0		6	0.7	2.0		6	1.4	1.5	1.7	1	9		6	4	130	3300		6	850
大岡川	大岡新橋	36-210-01			年間	全層	7.6	8.5		6	4.1	13		6	8.3	1.0	4.0		6	1.0	4.0		6	2.1	1.7	2.9	<1	8		6	5	790	130000		6	25000
田宮川	島田石橋	36-211-01			年間	全層	7.1	7.3		6	2.9	6.1		6	4.6	2.1	5.9		6	2.1	5.9		6	3.9	4.0	5.2	3	24		6	8					
田宮川	宮古橋	36-211-03			年間	全層	7.3	7.7		6	4.0	8.4		6	6.2	1.4	3.4		6	1.4	3.4		6	2.5	2.6	3.3	<1	10		6	4	7900	240000		6	94000
飯尾川	沢分橋跡	36-212-03			年間	全層	6.9	7.2		6	5.0	8.6		6	6.6	3.7	19		6	3.7	19		6	7.5	5.7	6.7	5	21		6	12	3300	170000		6	80000
園瀬川	園瀬橋	36-213-01			年間	全層	7.5	7.8		6	7.6	10		6	8.9	<0.5	2.5		6	<0.5	2.5		6	1.1	0.7	1.8	1	52		6	15	1300	24000		6	9100
園瀬川	津田橋	36-213-03			年間	全層	7.7	8.2		12	6.0	10		12	8.1	0.8	5.3		12	0.8	5.3		12	2.2	2.1	2.4	<1	17		12	4	110	13000		12	4700
鮎喰川	梁瀬橋	36-214-01			年間	全層	7.8	8.8		6	9.1	13		6	11	<0.5	1.0		6	<0.5	1.0		6	0.6	0.5	0.6	<1	1		6	1	17	33000		6	7400
鮎喰川	鮎喰	36-214-02			年間	全層	7.3	8.0		12	3.6	10		12	7.7	<0.5	3.3		12	<0.5	3.3		12	1.6	1.4	2.1	<1	13		12	4	49	24000		12	5700
打樋川	樋門内側	36-215-01			年間	全層	7.6	9.1		6	7.5	20		6	13	4.3	11		6	4.3	11		6	7.0	6.9	8.2	6	25		6	15					
太田川	太田橋	36-217-01			年間	全層	7.3	8.7		4	7.5	15		4	11	1.5	5.9		4	1.5	5.9		4	3.8	4.0	5.7	1	23		4	13					
立江川	赤石樋門	36-218-01			年間	全層	7.3	8.8		4	5.6	18		4	10	1.4	7.1		4	1.4	7.1		4	4.6	5	5	4	17		4	10					
芝生川	弁天橋	36-219-01			年間	全層	7.3	9.1		4	7.5	16		4	12	1.9	20		4	1.9	20		4	7.7	4.5	6.6	1	13		4	7					
冷田川	冷田橋	36-221-01			年間	全層	7.3	7.4		6	4.2	8.3		6	5.3	2.0	15		6	2.0	15		6	7.0	3.9	14	3	15		6	9					
御座船入江川	山城屋橋	36-232-01			年間	全層	7.3	7.7		6	3.8	7.0		6	5.7	1.7	3.7		6	1.7	3.7		6	2.8	2.9	3.6	2	7		6	4	49	13000		6	3000
貞光川	貞光	36-250-01			年間	全層	7.6	8.1		12	9.1	14		12	11	<0.5	0.5		12	<0.5	0.5		12	0.5	<0.5	<0.5	<1	2		12	1	130	33000		12	6900
穴吹川	穴吹	36-251-01			年間	全層	7.8	8.3		12	8.3	14		12	11	<0.5	<0.5		12	<0.5	<0.5		12	<0.5	<0.5	<0.5	<1	2		12	1	79	33000		12	5800
鍋川	鍋川橋	36-260-01			年間	全層	7.2	8.3		4	5.4	11		4	8.7	1.3	4.8		4	1.3	4.8		4	2.6	2.1	2.7	2	10		4	5					
宮島江湖川	相生橋	36-280-01			年間	全層	7.8	8.6		6	6.4	12		6	9.0	0.9	2.1		6	0.9	2.1		6	1.4	1.3	1.9	<1	15		6	5					
鍋山川	平和橋	36-300-02			年間	全層	7.4	8.0		12	7.7	12		12	9.6	<0.5	1.2		12	<0.5	1.2		12	0.7	0.6	0.9	<1	1		12	1	33	24000		12	4500
大松川	新大松川橋	36-301-01			年間	全層	7.3	9.4		6	5.8	17		6	11	0.9	5.7		6	0.9	5.7		6	2.1	1.7	1.8	4	12		6	8					

(備考) k:検出回数、m:環境基準値を超える検体数、n:総検体数、x:環境基準に値しない日数、y:総観測日
採取水深「全層」は全ての採取位置の検体の平均
採取水深「上層(表層)」は採取位置が表層である検体の平均

2021年度 公共用水域水質測定結果 地点別総括表 生活環境項目

水域名 (河川名等)	地点名	地点統一番号	類型	達成 期間	調査 区分	採取 水深	pH				DO				COD								大腸菌群数				n-ヘキサン抽出物質_油分等				底層DO									
							最小値	最大値	m	n	最小値	最大値	m	n	日間平均値				最小値	最大値	m	n	最小値	最大値	m	n	最小値	最大値	m	n										
															最小値	最大値	x	y	平均値	中央値	75%値																			
															日間平均値 平均値																									
橋港	St-1	36-611-01	A	イ	年間	全層	7.9	8.2	0	24	6.6	9.3	10	24	7.8	1.0	2.2	2	24	1.4	2.1	1	12	1.7	1.7	1.9	0	790	0	4	260	<0.5	<0.5	0	2	<0.5	6.3	9.4	12	7.8
橋港	St-2	36-611-02	A	イ	年間	0.5	8.0	8.2	0	12	6.3	9.0	6	12	7.5	1.2	1.7	0	12	1.2	1.7	0	12	1.5	1.6	1.6	0	330	0	4	86	<0.5	<0.5	0	2	<0.5				
橋港	St-2	36-611-02	A	イ	年間	2	8.0	8.2	0	12	6.3	9.2	6	12	7.6	1.3	2.0	0	12	1.3	2.0	0	12	1.5	1.5	1.6														
橋港	St-2	36-611-02	A	イ	年間	12																																		
橋港	St-2	36-611-02	A	イ	年間	13																																		
橋港	St-2	36-611-02	A	イ	年間	14																																		
橋港	St-2	36-611-02	A	イ	年間	15																																		
橋港	St-2	36-611-02	A	イ	年間	全層	8.0	8.2	0	24	6.3	9.2	12	24	7.6	1.2	2.0	0	24	1.3	1.8	0	12	1.6	1.6	1.6	0	330	0	4	86	<0.5	<0.5	0	2	<0.5	6.3	9.2	12	7.7
橋港	St-3	36-611-03	A	イ	年間	0.5	8.0	8.2	0	12	6.4	9.1	6	12	7.6	1.2	1.9	0	12	1.2	1.9	0	12	1.6	1.6	1.8	0	330	0	4	87	<0.5	<0.5	0	2	<0.5				
橋港	St-3	36-611-03	A	イ	年間	2	8.0	8.2	0	12	6.4	9.1	6	12	7.6	1.4	2.9	1	12	1.4	2.9	1	12	1.7	1.6	1.8														
橋港	St-3	36-611-03	A	イ	年間	6.3																																		
橋港	St-3	36-611-03	A	イ	年間	6.7																																		
橋港	St-3	36-611-03	A	イ	年間	6.8																																		
橋港	St-3	36-611-03	A	イ	年間	7																																		
橋港	St-3	36-611-03	A	イ	年間	7.1																																		
橋港	St-3	36-611-03	A	イ	年間	7.2																																		
橋港	St-3	36-611-03	A	イ	年間	7.3																																		
橋港	St-3	36-611-03	A	イ	年間	7.4																																		
橋港	St-3	36-611-03	A	イ	年間	7.6																																		
橋港	St-3	36-611-03	A	イ	年間	7.7																																		
橋港	St-3	36-611-03	A	イ	年間	7.8																																		
橋港	St-3	36-611-03	A	イ	年間	全層	8.0	8.2	0	24	6.4	9.1	12	24	7.7	1.2	2.9	1	24	1.4	2.4	1	12	1.7	1.6	1.8	0	330	0	4	87	<0.5	<0.5	0	2	<0.5	6.2	9.1	12	7.6
富岡港	St-6	36-702-51			年間	0.5	7.8	8.2	12	6.5	9.6	12	12	7.9	1.7	3.3	12	1.7	3.3	12	2.3	2.2	2.6																	
富岡港	St-6	36-702-51			年間	2	8.0	8.2	12	6.3	9.2	12	12	7.8	1.4	2.3	12	1.4	2.3	12	1.9	1.9	2.0																	
富岡港	St-6	36-702-51			年間	12																																		
富岡港	St-6	36-702-51			年間	13																																		
富岡港	St-6	36-702-51			年間	14																																		
富岡港	St-6	36-702-51			年間	全層	7.8	8.2	24	6.3	9.6	24	24	7.9	1.4	3.3	24	1.6	2.7	12	2.1	2.1	2.3																	

(備考) k:検出回数、m:環境基準値を超える検体数、n:総検体数、x:環境基準に値しない日数、y:総観測日
採取水深「全層」は全ての採取位置の検体の平均
採取水深「上層(表層)」は採取位置が表層である検体の平均

2021年度 公共用水域水質測定結果 地点別総括表 全窒素・全磷

水域名 (河川名等)	地点名	地点統一番号	類型	達成 期間	調査 区分	採取 水深	全窒素										全磷									
							最小値	最大値	m	n	日間平均値					最小値	最大値	m	n	日間平均値						
											最小値	最大値	x	y	平均値					最小値	最大値	x	y	平均値		
吉野川上流	国見山橋	36-001-02			年間	全層	0.27	0.53	6	0.27	0.53	6	0.33	0.004	0.013	6	0.004	0.013	6	0.008						
吉野川下流	高瀬橋	36-002-01			年間	全層	0.53	1.1	12	0.53	1.1	12	0.81	0.007	0.032	12	0.007	0.032	12	0.014						
吉野川下流	脇町潜水橋	36-002-51			年間	全層	0.31	0.53	4	0.31	0.53	4	0.39	0.004	0.012	4	0.004	0.012	4	0.008						
吉野川下流	吉野川大橋	36-002-52			年間	全層	0.41	1.4	6	0.41	1.4	6	0.80	0.031	0.081	6	0.031	0.081	6	0.064						
吉野川下流	送電線下	36-002-53			年間	全層	0.46	1.3	6	0.46	1.3	6	0.80	0.023	0.057	6	0.023	0.057	6	0.039						
旧吉野川上流	市場橋	36-003-01			年間	全層	0.75	1.2	12	0.75	1.2	12	0.92	0.020	0.11	12	0.020	0.11	12	0.048						
旧吉野川上流	藍園橋	36-003-51			年間	全層	0.62	0.79	6	0.62	0.79	6	0.71	0.010	0.041	6	0.010	0.041	6	0.020						
旧吉野川上流	牛屋島橋	36-003-54			年間	全層	0.64	1.1	4	0.64	1.1	4	0.89	0.038	0.13	4	0.038	0.13	4	0.061						
旧吉野川下流	大津橋	36-004-01			年間	全層	0.45	1.0	12	0.45	1.0	12	0.65	0.032	0.10	12	0.032	0.10	12	0.053						
今切川上流	鯛浜堰上流側	36-005-01			年間	全層	0.66	1.1	12	0.66	1.1	12	0.91	0.025	0.13	12	0.025	0.13	12	0.059						
今切川下流	加賀須野橋	36-006-01			年間	全層	0.35	0.93	12	0.35	0.93	12	0.69	0.029	0.11	12	0.029	0.11	12	0.068						
今切川下流	河口	36-006-55			年間	全層	0.15	0.85	6	0.15	0.85	6	0.53	0.024	0.096	6	0.024	0.096	6	0.055						
撫養川	大里橋	36-007-01			年間	全層	0.29	0.65	6	0.29	0.65	6	0.41	0.028	0.22	6	0.028	0.22	6	0.077						
新町川上流	新町橋	36-008-01			年間	全層	0.42	1.8	6	0.42	1.8	6	1.2	0.073	0.37	6	0.073	0.37	6	0.20						
新町川上流	新町水門	36-008-51			年間	全層	0.93	1.8	6	0.93	1.8	6	1.3	0.057	0.26	6	0.057	0.26	6	0.12						
新町川上流	三ツ合橋	36-008-52			年間	全層	0.68	2.1	6	0.68	2.1	6	1.2	0.11	0.29	6	0.11	0.29	6	0.17						
新町川下流	旧漁連前	36-009-01			年間	全層	0.46	1.4	6	0.46	1.4	6	0.76	0.073	0.21	6	0.073	0.21	6	0.14						
神田瀬川	神代橋	36-010-01			年間	全層	0.57	0.96	6	0.57	0.96	6	0.77	0.064	0.14	6	0.064	0.14	6	0.092						
那賀川上流	陸谷橋	36-011-02			年間	全層	0.05	0.27	6	0.05	0.27	6	0.17	0.008	0.051	6	0.008	0.051	6	0.018						
那賀川下流	那賀川橋	36-012-01			年間	全層	0.15	0.28	12	0.15	0.28	12	0.19	0.006	0.019	12	0.006	0.019	12	0.012						
桑野川上流	桑野谷橋	36-013-02			年間	全層	0.42	1.4	6	0.42	1.4	6	0.77	0.045	0.16	6	0.045	0.16	6	0.093						
桑野川下流	富岡新橋	36-014-01			年間	全層	0.43	0.81	13	0.43	0.81	12	0.55	0.029	0.11	13	0.029	0.11	12	0.064						
桑野川下流	領家	36-014-52			年間	全層	0.17	0.89	16	0.17	0.89	12	0.50	0.023	0.11	16	0.023	0.11	12	0.067						
桑野川下流	夕方ろ橋	36-014-53			年間	全層	0.37	0.61	6	0.37	0.61	6	0.50	0.022	0.089	6	0.022	0.089	6	0.061						
岡川	文化橋	36-015-01			年間	全層	0.43	5.3	4	0.43	5.3	4	1.8	0.053	0.17	4	0.053	0.17	4	0.087						
岡川	岡川橋	36-015-52			年間	全層	0.78	5.5	6	0.78	5.5	6	2.4	0.047	0.071	6	0.047	0.071	6	0.058						
勝浦川上流	福原大橋	36-016-01			年間	全層	0.14	0.32	6	0.14	0.32	6	0.23	0.009	0.018	6	0.009	0.018	6	0.014						
勝浦川下流	飯谷橋	36-017-01			年間	全層	0.33	0.99	6	0.33	0.99	6	0.59	0.019	0.035	6	0.019	0.035	6	0.028						
樽川	加茂前橋	36-018-01			年間	全層	0.32	0.98	6	0.32	0.98	6	0.47	0.015	0.040	6	0.015	0.040	6	0.026						
樽川	向川橋	36-018-51			年間	全層	0.28	0.52	6	0.28	0.52	6	0.36	0.011	0.054	6	0.011	0.054	6	0.029						
福井川	大西橋	36-019-01			年間	全層	0.26	0.69	6	0.26	0.69	6	0.45	0.015	0.041	6	0.015	0.041	6	0.028						
福井川	福井橋	36-019-52			年間	全層	0.26	0.48	6	0.26	0.48	6	0.38	0.012	0.032	6	0.012	0.032	6	0.023						
打樋川	天神橋	36-020-02			年間	全層	1.0	3.2	6	1.0	3.2	6	2.1	0.17	0.46	6	0.17	0.46	6	0.28						
打樋川	引舟橋	36-020-52			年間	全層	0.53	2.5	6	0.53	2.5	6	1.3	0.068	0.21	6	0.068	0.21	6	0.14						
日和佐川	永田橋	36-021-01			年間	全層	0.06	0.21	6	0.06	0.21	6	0.15	0.003	0.010	6	0.003	0.010	6	0.008						
牟岐川	牟岐橋	36-022-01			年間	全層	0.09	0.25	6	0.09	0.25	6	0.17	0.004	0.010	6	0.004	0.010	6	0.009						
海部川上流	吉野橋	36-023-01			年間	全層	<0.05	0.14	6	<0.05	0.14	6	0.10	0.007	0.009	6	0.007	0.009	6	0.008						
海部川下流	新海部川橋	36-024-01			年間	全層	0.07	0.22	6	0.07	0.22	6	0.15	0.006	0.013	6	0.006	0.013	6	0.009						
母川	母川橋	36-025-01			年間	全層	0.11	0.85	6	0.11	0.85	6	0.31	0.011	0.021	6	0.011	0.021	6	0.015						
宋喰川	中角大橋	36-026-02			年間	全層	0.09	0.31	6	0.09	0.31	6	0.20	0.004	0.012	6	0.004	0.012	6	0.007						
正法寺川	仁徳橋	36-202-01			年間	全層	1.0	3.1	6	1.0	3.1	6	1.9	0.090	0.57	6	0.090	0.57	6	0.27						
助任川	福島橋	36-209-02			年間	全層	0.46	1.2	6	0.46	1.2	6	0.77	0.072	0.16	6	0.072	0.16	6	0.11						
大岡川	大岡新橋	36-210-01			年間	全層	0.55	1.3	6	0.55	1.3	6	0.94	0.10	0.29	6	0.10	0.29	6	0.15						
田宮川	島田石橋	36-211-01			年間	全層	2.2	3.1	6	2.2	3.1	6	2.6	0.23	0.46	6	0.23	0.46	6	0.34						
田宮川	宮古橋	36-211-03			年間	全層	1.2	2.7	6	1.2	2.7	6	2.0	0.16	0.52	6	0.16	0.52	6	0.30						
飯尾川	沢分橋跡	36-212-03			年間	全層	2.9	4.4	6	2.9	4.4	6	3.6	0.12	0.32	6	0.12	0.32	6	0.23						
圃瀬川	圃瀬橋	36-213-01			年間	全層	0.49	1.1	6	0.49	1.1	6	0.92	0.021	0.055	6	0.021	0.055	6	0.031						
圃瀬川	津田橋	36-213-03			年間	全層	1.2	2.4	6	1.2	2.4	6	1.6	0.13	0.33	6	0.13	0.33	6	0.20						
點喰川	梁瀬橋	36-214-01			年間	全層	0.16	0.95	6	0.16	0.95	6	0.52	0.011	0.038	6	0.011	0.038	6	0.021						
點喰川	點喰	36-214-02			年間	全層	0.56	1.6	4	0.56	1.6	4	0.93	0.031	0.072	4	0.031	0.072	4	0.053						
打樋川	樋門内側	36-215-01			年間	全層	0.97	7.5	6	0.97	7.5	6	3.3	0.20	0.80	6	0.20	0.80	6	0.52						
太田川	太田橋	36-217-01			年間	全層	0.47	1.3	4	0.47	1.3	4	0.87	0.09	0.24	4	0.09	0.24	4	0.18						
立江川		36-218-01			年間	全層	0.61	2.2	4	0.61	2.2	4	1.3	0.11	0.31	4	0.11	0.31	4	0.20						
芝生川	弁天橋	36-219-01			年間	全層	0.84	0.84	1	0.84	0.84	1	0.84	0.2	0.2	1	0.2	0.2	1	0.2						
冷田川	冷田橋	36-221-01			年間	全層	1.9	4.0	6	1.9	4.0	6	2.9	0.20	0.51	6	0.20	0.51	6	0.38						
御座船入江川	山城屋橋	36-232-01			年間	全層	1.6	7.7	6	1.6	7.7	6	4.6	0.16	0.87	6	0.16	0.87	6	0.51						
真光川	真光	36-250-01			年間	全層	0.56	0.72	4	0.56	0.72	4	0.64	0.028	0.046	4	0.028	0.046	4	0.037						
穴吹川	穴吹	36-251-01			年間	全層	0.16	0.57	4	0.16	0.57	4	0.37	0.003	0.014	4	0.003	0.014	4	0.009						
宮島江湖川	相生橋	36-280-01			年間	全層	0.71	1.2	6	0.71	1.2	6	0.95	0.052	0.25	6	0.052	0.25	6	0.11						
銅山川	平和橋	36-300-02			年間	全層	0.60	0.80	6	0.60	0.80	6	0.71	0.005	0.018	6	0.005	0.018	6	0.010						
大松川	新大松川橋	36-301-01			年間	全層	0.36	3.2	6	0.36	3.2	6	1.6	0.086	0.27	6	0.086	0.27	6	0.16						
小松島港(B)	St-3	36-603-03	Ⅲ	イ	年間	0.5	0.11	0.41	0	12	0.11	0.41	0	12	0.21	0.017	0.036	0	12	0.027						
小松島港(B)	St-3	36-603-03	Ⅲ	イ	年間	上層(表層)	0.11	0.41	0	12	0.11	0.41	0	12	0.21	0.017	0.036	0	12	0.027						
那賀川河口	那賀川鉄橋	36-604-01			年間	1	0.16	0.23	7	0.16	0.23	7	0.21	0.012	0.029	7	0.012	0.029	7	0.023						

(備考) k:検出回数、m:環境基準値を超える検体数、n:総検体数、x:環境基準に値しない日数、y:総観測日
採取水深「全層」は全ての採取位置の検体の平均
採取水深「上層(表層)」は採取位置が表層である検体の平均

2021年度 公共用水域水質測定結果 地点別総括表 全窒素・全磷

水域名 (河川名等)	地点名	地点統一番号	類型	達成 期間	調査 区分	採取 水深	全窒素										全磷									
							最小値	最大値	m	n	日間平均値					最小値	最大値	m	n	日間平均値						
											最小値	最大値	x	y	平均値					最小値	最大値	x	y	平均値		
																									最小値	最大値
那賀川河口	那賀川鉄橋	36-604-01			年間	1.1	0.15	0.23		5	0.15	0.23		5	0.18	0.014	0.033		5	0.014	0.033		5	0.022		
那賀川河口	那賀川鉄橋	36-604-01			年間	1.2	0.18	0.23		3	0.18	0.23		3	0.20	0.014	0.025		3	0.014	0.025		3	0.021		
那賀川河口	那賀川鉄橋	36-604-01			年間	1.4	0.14	0.14		1	0.14	0.14		1	0.14	0.016	0.016		1	0.016	0.016		1	0.016		
那賀川河口	那賀川鉄橋	36-604-01			年間	2.5	0.18	0.22		4	0.18	0.22		4	0.20	0.022	0.033		4	0.022	0.033		4	0.027		
那賀川河口	那賀川鉄橋	36-604-01			年間	2.6	0.22	0.41		2	0.22	0.41		2	0.32	0.031	0.035		2	0.031	0.035		2	0.033		
那賀川河口	那賀川鉄橋	36-604-01			年間	2.7	0.17	0.17		1	0.17	0.17		1	0.17	0.023	0.023		1	0.023	0.023		1	0.023		
那賀川河口	那賀川鉄橋	36-604-01			年間	2.8	0.14	0.19		3	0.14	0.19		3	0.17	0.019	0.027		3	0.019	0.027		3	0.024		
那賀川河口	那賀川鉄橋	36-604-01			年間	2.9	0.13	0.15		2	0.13	0.15		2	0.14	0.018	0.019		2	0.018	0.019		2	0.019		
那賀川河口	那賀川鉄橋	36-604-01			年間	3	0.18	0.20		3	0.18	0.20		3	0.19	0.024	0.027		3	0.024	0.027		3	0.026		
那賀川河口	那賀川鉄橋	36-604-01			年間	3.1	0.14	0.14		1	0.14	0.14		1	0.14	0.019	0.019		1	0.019	0.019		1	0.019		
那賀川河口	那賀川鉄橋	36-604-01			年間	上層(表層)	0.14	0.23		16	0.15	0.23		12	0.20	0.012	0.033		16	0.013	0.033		12	0.023		
那賀川河口	富岡水門	36-604-51			年間	0.1	0.46	0.46		1	0.46	0.46		1	0.46	0.062	0.062		1	0.062	0.062		1	0.062		
那賀川河口	富岡水門	36-604-51			年間	0.3	0.49	0.49		1	0.49	0.49		1	0.49	0.068	0.068		1	0.068	0.068		1	0.068		
那賀川河口	富岡水門	36-604-51			年間	0.4	0.28	0.28		1	0.28	0.28		1	0.28	0.031	0.031		1	0.031	0.031		1	0.031		
那賀川河口	富岡水門	36-604-51			年間	0.5	0.17	0.17		1	0.17	0.17		1	0.17	0.021	0.021		1	0.021	0.021		1	0.021		
那賀川河口	富岡水門	36-604-51			年間	上層(表層)	0.17	0.49		4	0.17	0.49		4	0.35	0.021	0.068		4	0.021	0.068		4	0.046		
勝浦川河口	勝浦浜橋	36-605-01			年間	0.5	0.50	1.2		6	0.50	1.2		6	0.69	0.024	0.058		6	0.024	0.058		6	0.036		
勝浦川河口	勝浦浜橋	36-605-01			年間	上層(表層)	0.50	1.2		6	0.50	1.2		6	0.69	0.024	0.058		6	0.024	0.058		6	0.036		
県南沿岸海域	St-2	36-607-02			年間	0.5	0.08	0.13		6	0.08	0.13		6	0.10	0.008	0.031		6	0.008	0.031		6	0.014		
県南沿岸海域	St-2	36-607-02			年間	上層(表層)	0.08	0.13		6	0.08	0.13		6	0.10	0.008	0.031		6	0.008	0.031		6	0.014		
県北沿岸海域	St-1	36-608-01	II	イ	年間	0.5	0.11	0.20	0	12	0.11	0.20	0	12	0.14	0.014	0.033	1	12	0.014	0.033	1	12	0.022		
県北沿岸海域	St-1	36-608-01	II	イ	年間	上層(表層)	0.11	0.20	0	12	0.11	0.20	0	12	0.14	0.014	0.033	1	12	0.014	0.033	1	12	0.022		
県北沿岸海域	St-2	36-608-02	II	イ	年間	0.5	0.10	0.20	0	12	0.10	0.20	0	12	0.14	0.013	0.055	1	12	0.013	0.055	1	12	0.023		
県北沿岸海域	St-2	36-608-02	II	イ	年間	上層(表層)	0.10	0.20	0	12	0.10	0.20	0	12	0.14	0.013	0.055	1	12	0.013	0.055	1	12	0.023		
県北沿岸海域	St-4	36-608-04	II	イ	年間	0.5	0.10	0.20	0	12	0.10	0.20	0	12	0.13	0.016	0.025	0	12	0.016	0.025	0	12	0.021		
県北沿岸海域	St-4	36-608-04	II	イ	年間	上層(表層)	0.10	0.20	0	12	0.10	0.20	0	12	0.13	0.016	0.025	0	12	0.016	0.025	0	12	0.021		
紀伊水道海域A	St-1	36-609-01	II	イ	年間	0.5	0.09	0.20	0	12	0.09	0.20	0	12	0.15	0.014	0.028	0	12	0.014	0.028	0	12	0.021		
紀伊水道海域A	St-1	36-609-01	II	イ	年間	上層(表層)	0.09	0.20	0	12	0.09	0.20	0	12	0.15	0.014	0.028	0	12	0.014	0.028	0	12	0.021		
紀伊水道海域A	St-2	36-609-02	II	イ	年間	0.5	0.09	0.19	0	12	0.09	0.19	0	12	0.13	0.013	0.024	0	12	0.013	0.024	0	12	0.017		
紀伊水道海域A	St-2	36-609-02	II	イ	年間	上層(表層)	0.09	0.19	0	12	0.09	0.19	0	12	0.13	0.013	0.024	0	12	0.013	0.024	0	12	0.017		
紀伊水道海域A	St-3	36-609-03	II	イ	年間	0.5	0.09	0.17	0	12	0.09	0.17	0	12	0.14	0.014	0.039	1	12	0.014	0.039	1	12	0.020		
紀伊水道海域A	St-3	36-609-03	II	イ	年間	上層(表層)	0.09	0.17	0	12	0.09	0.17	0	12	0.14	0.014	0.039	1	12	0.014	0.039	1	12	0.020		
紀伊水道海域B	St-9	36-610-01			年間	0.5	0.16	0.81		12	0.16	0.81		12	0.36	0.024	0.088		12	0.024	0.088		12	0.050		
紀伊水道海域B	St-9	36-610-01			年間	上層(表層)	0.16	0.81		12	0.16	0.81		12	0.36	0.024	0.088		12	0.024	0.088		12	0.050		
橋港	St-1	36-611-01	II	イ	年間	0.5	0.09	0.29	0	12	0.09	0.29	0	12	0.15	0.014	0.026	0	12	0.014	0.026	0	12	0.020		
橋港	St-1	36-611-01	II	イ	年間	上層(表層)	0.09	0.29	0	12	0.09	0.29	0	12	0.15	0.014	0.026	0	12	0.014	0.026	0	12	0.020		
橋港	St-2	36-611-02	II	イ	年間	0.5	0.08	0.19	0	12	0.08	0.19	0	12	0.13	0.014	0.029	0	12	0.014	0.029	0	12	0.019		
橋港	St-2	36-611-02	II	イ	年間	上層(表層)	0.08	0.19	0	12	0.08	0.19	0	12	0.13	0.014	0.029	0	12	0.014	0.029	0	12	0.019		

(備考) k:検出回数、m:環境基準値を超える検体数、n:総検体数、x:環境基準に値しない日数、y:総観測日
採取水深「全層」は全ての採取位置の検体の平均
採取水深「上層(表層)」は採取位置が表層である検体の平均

2021年度 公共用水域水質測定結果 地点別総括表 水生生物保全項目

水域名 (河川名等)	地点名	地点統一番号	類型	達成 期間	調査 区分	水生生物 水域コード	基準地点 識別コード	ホルムアルデヒド					1904:ノニルフェノール					1940:LAS				
								最小値	最大値	m	n	平均値	最小値	最大値	m	n	平均値	最小値	最大値	m	n	平均値
吉野川上流	国見山橋	36-001-02	生物A	イ	年間	001	1						<0.00006	<0.00006	0	4	<0.00006	<0.0006	<0.0006	0	4	<0.0006
吉野川下流	高瀬橋	36-002-01	生物B	イ	年間	002	1	<0.1	<0.1	0	1	<0.1	<0.00006	>0.00006	0	12	>0.00006	<0.0006	>0.0006	0	12	>0.0006
吉野川下流	脇町潜水橋	36-002-51	生物B	イ	年間	002	2						<0.00006	<0.00006	0	4	<0.00006	<0.0006	<0.0006	0	4	<0.0006
撫養川	大里橋	36-007-01			年間								<0.00006	<0.00006		2	<0.00006	<0.0006	0.0007		2	0.0007
新町川上流		36-008-01			年間								<0.00006	<0.00006		1	<0.00006	0.0030	0.0030		1	0.0030
新町川下流		36-009-01			年間								<0.00006	<0.00006		1	<0.00006	0.0007	0.0007		1	0.0007
神田瀬川	神代橋	36-010-01			年間			<0.1	<0.1		1	<0.1	<0.00006	<0.00006		2	<0.00006	0.0054	0.010		2	0.0077
那賀川上流	蔭谷橋	36-011-02			年間								<0.00006	<0.00006		2	<0.00006	<0.0006	<0.0006		2	<0.0006
那賀川下流	那賀川橋	36-012-01			年間			<0.1	<0.1		1	<0.1	<0.00006	<0.00006		4	<0.00006	<0.0006	<0.0006		4	<0.0006
桑野川上流	桑野谷橋	36-013-02			年間								<0.00006	<0.00006		2	<0.00006	<0.0006	<0.0006		2	<0.0006
桑野川下流	富岡新橋	36-014-01			年間								<0.00006	<0.00006		4	<0.00006	<0.0006	0.0009		4	0.0007
桑野川下流	領家	36-014-52			年間								<0.00006	<0.00006		4	<0.00006	<0.0006	<0.0006		4	<0.0006
岡川	文化橋	36-015-01			年間								<0.00006	<0.00006		1	<0.00006	0.0026	0.0026		1	0.0026
勝浦川上流	福原大橋	36-016-01			年間								<0.00006	<0.00006		2	<0.00006	<0.0006	0.0035		2	0.0021
勝浦川下流	飯谷橋	36-017-01			年間								<0.00006	<0.00006		2	<0.00006	0.0020	0.010		2	0.0060
椿川	加茂前橋	36-018-01			年間								<0.00006	<0.00006		2	<0.00006	<0.0006	<0.0006		2	<0.0006
福井川	大西橋	36-019-01			年間								<0.00006	<0.00006		2	<0.00006	<0.0006	<0.0006		2	<0.0006
打樋川	天神橋	36-020-02			年間								<0.00006	<0.00006		2	<0.00006	0.0014	0.0029		2	0.0022
日和佐川	永田橋	36-021-01			年間			<0.1	<0.1		1	<0.1	<0.00006	<0.00006		2	<0.00006	<0.0006	<0.0006		2	<0.0006
牟岐川	牟岐橋	36-022-01			年間								<0.00006	<0.00006		2	<0.00006	<0.0006	<0.0006		2	<0.0006
海部川上流	吉野橋	36-023-01			年間								<0.00006	<0.00006		2	<0.00006	<0.0006	<0.0006		2	<0.0006
海部川下流	新海部川橋	36-024-01			年間								<0.00006	<0.00006		2	<0.00006	<0.0006	<0.0006		2	<0.0006
母川	母川橋	36-025-01			年間								<0.00006	<0.00006		2	<0.00006	<0.0006	0.0006		2	0.0006
穴喰川	中角大橋	36-026-02			年間								<0.00006	<0.00006		2	<0.00006	<0.0006	<0.0006		2	<0.0006
富岡港	St-2	36-601-02			年間								<0.00006	<0.00006		1	<0.00006	0.0011	0.0011		1	0.0011
小松島港(C)	St-4	36-602-01			年間								0.00034	0.00034		1	0.00034	<0.0006	<0.0006		1	<0.0006
小松島港(B)	St-1	36-603-01			年間								0.00038	0.00038		1	0.00038	<0.0006	<0.0006		1	<0.0006
那賀川河口	那賀川鉄橋	36-604-01			年間								<0.00006	<0.00006		4	<0.00006	<0.0006	<0.0006		4	<0.0006
那賀川河口	富岡水門	36-604-51			年間								<0.00006	<0.00006		4	<0.00006	<0.0006	<0.0006		4	<0.0006
勝浦川河口		36-605-01			年間								<0.00006	<0.00006		1	<0.00006	<0.0006	<0.0006		1	<0.0006
椿泊湾	St-1	36-606-01			年間								<0.00006	<0.00006		1	<0.00006	<0.0006	<0.0006		1	<0.0006
県南沿岸海域	St-2	36-607-02			年間			<0.003	<0.003		1	<0.003	<0.00006	<0.00006		1	<0.00006	<0.0006	<0.0006		1	<0.0006
県北沿岸海域	St-1	36-608-01			年間			<0.003	<0.003		1	<0.003	<0.00006	<0.00006		1	<0.00006	0.0059	0.0059		1	0.0059
紀伊水道海域A	St-2	36-609-02			年間			<0.003	<0.003		1	<0.003	<0.00006	<0.00006		1	<0.00006	0.0036	0.0036		1	0.0036
紀伊水道海域B	St-9	36-610-01			年間								<0.00006	<0.00006		1	<0.00006	<0.0006	<0.0006		1	<0.0006
橘港	St-1	36-611-01			年間								<0.00006	<0.00006		1	<0.00006	<0.0006	<0.0006		1	<0.0006

(備考) k:検出回数、m:環境基準値を超える検体数、n:総検体数、x:環境基準に値しない日数、y:総観測日

2021年度 公共用水域水質測定結果 地点別総括表 水生生物保全項目

水域名 (河川名等)	地点名	地点統一番号	類型	達成 期間	調査 区分	水生生物 水域コード	基準地点 識別コード	1970:4-tert-オクチルフェノール					1971:アニリン					1972:2, 4-ジクロロフェノール				
								最小値	最大値	m	n	平均値	最小値	最大値	m	n	平均値	最小値	最大値	m	n	平均値
吉野川上流	国見山橋	36-001-02	生物A	イ	年間	001	1	<0.00007	<0.00007	0	1	<0.00007	<0.002	<0.002	0	1	<0.002	<0.0003	<0.0003	0	1	<0.0003
吉野川下流	高瀬橋	36-002-01	生物B	イ	年間	002	1	<0.00003	<0.00003	0	2	<0.00003	<0.002	<0.002	0	2	<0.002	<0.0003	<0.0003	0	2	<0.0003
吉野川下流	脇町潜水橋	36-002-51	生物B	イ	年間	002	2															
撫養川	大里橋	36-007-01			年間																	
新町川上流		36-008-01			年間																	
新町川下流		36-009-01			年間																	
神田瀬川	神代橋	36-010-01			年間			<0.00007	<0.00007		1	<0.00007	<0.002	<0.002		1	<0.002	<0.0003	<0.0003		1	<0.0003
那賀川上流	蔭谷橋	36-011-02			年間			<0.00007	<0.00007		1	<0.00007	<0.002	<0.002		1	<0.002	<0.0003	<0.0003		1	<0.0003
那賀川下流	那賀川橋	36-012-01			年間			<0.00003	<0.00003		2	<0.00003	<0.002	<0.002		2	<0.002	<0.0003	<0.0003		2	<0.0003
桑野川上流	桑野谷橋	36-013-02			年間																	
桑野川下流	富岡新橋	36-014-01			年間			<0.00003	<0.00003		2	<0.00003	<0.002	<0.002		2	<0.002	<0.0003	<0.0003		2	<0.0003
桑野川下流	領家	36-014-52			年間			<0.00003	<0.00003		2	<0.00003	<0.002	<0.002		2	<0.002	<0.0003	<0.0003		2	<0.0003
岡川	文化橋	36-015-01			年間																	
勝浦川上流	福原大橋	36-016-01			年間																	
勝浦川下流	飯谷橋	36-017-01			年間																	
椿川	加茂前橋	36-018-01			年間																	
福井川	大西橋	36-019-01			年間																	
打樋川	天神橋	36-020-02			年間																	
日和佐川	永田橋	36-021-01			年間			<0.00007	<0.00007		1	<0.00007	<0.002	<0.002		1	<0.002	<0.0003	<0.0003		1	<0.0003
牟岐川	牟岐橋	36-022-01			年間																	
海部川上流	吉野橋	36-023-01			年間																	
海部川下流	新海部川橋	36-024-01			年間																	
母川	母川橋	36-025-01			年間																	
穴喰川	中角大橋	36-026-02			年間																	
富岡港	St-2	36-601-02			年間																	
小松島港(C)	St-4	36-602-01			年間																	
小松島港(B)	St-1	36-603-01			年間																	
那賀川河口	那賀川鉄橋	36-604-01			年間			<0.00003	<0.00003		2	<0.00003	<0.002	<0.002		2	<0.002	<0.0003	<0.0003		2	<0.0003
那賀川河口	富岡水門	36-604-51			年間																	
勝浦川河口		36-605-01			年間																	
椿泊湾	St-1	36-606-01			年間																	
県南沿岸海域	St-2	36-607-02			年間			<0.00004	<0.00004		1	<0.00004	<0.01	<0.01		1	<0.01	<0.001	<0.001		1	<0.001
県北沿岸海域	St-1	36-608-01			年間			<0.00004	<0.00004		1	<0.00004	<0.01	<0.01		1	<0.01	<0.001	<0.001		1	<0.001
紀伊水道海域A	St-2	36-609-02			年間			<0.00004	<0.00004		1	<0.00004	<0.01	<0.01		1	<0.01	<0.001	<0.001		1	<0.001
紀伊水道海域B	St-9	36-610-01			年間																	
橘港	St-1	36-611-01			年間																	

(備考) k:検出回数、m:環境基準値を超える検体数、n:総検体数、x:環境基準に値しない日数、y:総観測日

2021年度 公共用水域質測定結果 地点別総括表 健康項目

水域名 (河川名等)	地点名	地点統一番号	カドミウム				全シアン				鉛				六価クロム				砒素				総水銀				PCB			
			m		n		m		n		m		n		m		n		m		n		m		n		m		n	
			最大値	平均値	最大値	平均値	最大値	平均値	最大値	平均値	最大値	平均値	最大値	平均値	最大値	平均値	最大値	平均値	最大値	平均値	最大値	平均値	最大値	平均値	最大値	平均値	最大値	平均値		
吉野川上流	国見山橋	36-001-02	0	1	<0.0003	<0.0003	0	1	<0.1	<0.1	0	1	<0.005	<0.005	0	1	<0.04	<0.04	0	1	<0.005	<0.005	0	1	<0.0005	<0.0005	0	1	<0.0005	<0.0005
吉野川下流	高瀬橋	36-002-01	0	2	<0.0003	<0.0003	0	2	<0.1	<0.1	0	2	<0.005	<0.005	0	2	<0.04	<0.04	0	2	<0.005	<0.005	0	2	<0.0005	<0.0005	0	2	<0.0005	<0.0005
吉野川下流	吉野川大橋	36-002-52	0	1	<0.0003	<0.0003	0	1	<0.1	<0.1	0	1	<0.005	<0.005	0	1	<0.02	<0.02	0	1	<0.005	<0.005	0	1	<0.0005	<0.0005	0	1	<0.0005	<0.0005
旧吉野川上流	市場橋	36-003-01	0	2	<0.0003	<0.0003	0	2	<0.1	<0.1	0	2	<0.005	<0.005	0	2	<0.04	<0.04	0	2	<0.005	<0.005	0	2	<0.0005	<0.0005	0	2	<0.0005	<0.0005
旧吉野川上流	牛屋島橋	36-003-54																												
旧吉野川下流	大津橋	36-004-01	0	2	<0.0003	<0.0003	0	2	<0.1	<0.1	0	2	<0.005	<0.005	0	2	<0.04	<0.04	0	2	<0.005	<0.005	0	2	<0.0005	<0.0005	0	2	<0.0005	<0.0005
今切川上流	鯛浜堰上流側	36-005-01	0	2	<0.0003	<0.0003	0	2	<0.1	<0.1	0	2	<0.005	<0.005	0	2	<0.04	<0.04	0	2	<0.005	<0.005	0	2	<0.0005	<0.0005	0	2	<0.0005	<0.0005
今切川下流	加賀須野橋	36-006-01	0	2	<0.0003	<0.0003	0	2	<0.1	<0.1	0	2	<0.005	<0.005	0	2	<0.04	<0.04	0	2	<0.005	<0.005	0	2	<0.0005	<0.0005	0	2	<0.0005	<0.0005
撫養川	大里橋	36-007-01	0	1	<0.0003	<0.0003	0	1	<0.1	<0.1	0	1	<0.005	<0.005	0	1	<0.04	<0.04	0	1	<0.005	<0.005	0	1	<0.0005	<0.0005	0	1	<0.0005	<0.0005
新町川上流	新町橋	36-008-01	0	1	<0.0003	<0.0003	0	1	<0.1	<0.1	0	1	<0.005	<0.005	0	1	<0.02	<0.02	0	1	<0.005	<0.005	0	1	<0.0005	<0.0005	0	1	<0.0005	<0.0005
新町川下流	旧海連前	36-009-01	0	1	<0.0003	<0.0003	0	1	<0.1	<0.1	0	1	<0.005	<0.005	0	1	<0.02	<0.02	0	1	<0.005	<0.005	0	1	<0.0005	<0.0005	0	1	<0.0005	<0.0005
神田瀬川	神代橋	36-010-01	0	1	<0.0003	<0.0003	0	1	<0.1	<0.1	0	1	<0.005	<0.005	0	1	<0.04	<0.04	0	1	<0.005	<0.005	0	1	<0.0005	<0.0005	0	1	<0.0005	<0.0005
那賀川上流	藤谷橋	36-011-02	0	1	<0.0003	<0.0003	0	1	<0.1	<0.1	0	1	<0.005	<0.005	0	1	<0.04	<0.04	0	1	<0.005	<0.005	0	1	<0.0005	<0.0005	0	1	<0.0005	<0.0005
那賀川下流	那賀川橋	36-012-01	0	2	0.0003	0.0003	0	2	<0.1	<0.1	0	4	<0.005	<0.005	0	2	<0.04	<0.04	0	2	<0.005	<0.005	0	4	<0.0005	<0.0005	0	2	<0.0005	<0.0005
桑野川上流	桑野谷橋	36-013-02	0	1	<0.0003	<0.0003	0	1	<0.1	<0.1	0	1	<0.005	<0.005	0	1	<0.04	<0.04	0	1	<0.005	<0.005	0	1	<0.0005	<0.0005	0	1	<0.0005	<0.0005
桑野川下流	富岡新橋	36-014-01	0	2	<0.0003	<0.0003	0	2	<0.1	<0.1	0	4	<0.005	<0.005	0	2	<0.04	<0.04	0	2	<0.005	<0.005	0	4	<0.0005	<0.0005	0	2	<0.0005	<0.0005
桑野川下流	領家	36-014-52	0	2	<0.0003	<0.0003	0	2	<0.1	<0.1	0	4	<0.005	<0.005	0	2	<0.04	<0.04	0	2	<0.005	<0.005	0	4	<0.0005	<0.0005	0	2	<0.0005	<0.0005
岡川	文化橋	36-015-01	0	1	<0.0003	<0.0003	0	1	<0.1	<0.1	0	1	<0.005	<0.005	0	1	<0.04	<0.04	0	1	<0.005	<0.005	0	1	<0.0005	<0.0005	0	1	<0.0005	<0.0005
勝浦川上流	福原大橋	36-016-01	0	1	<0.0003	<0.0003	0	1	<0.1	<0.1	0	1	<0.005	<0.005	0	1	<0.04	<0.04	0	1	<0.005	<0.005	0	1	<0.0005	<0.0005	0	1	<0.0005	<0.0005
勝浦川下流	飯谷橋	36-017-01	0	1	<0.0003	<0.0003	0	1	<0.1	<0.1	0	1	<0.005	<0.005	0	1	<0.04	<0.04	0	1	<0.005	<0.005	0	1	<0.0005	<0.0005	0	1	<0.0005	<0.0005
椿川	加茂前橋	36-018-01	0	1	<0.0003	<0.0003	0	1	<0.1	<0.1	0	1	<0.005	<0.005	0	1	<0.04	<0.04	0	1	<0.005	<0.005	0	1	<0.0005	<0.0005	0	1	<0.0005	<0.0005
福井川	大西橋	36-019-01	0	1	<0.0003	<0.0003	0	1	<0.1	<0.1	0	1	<0.005	<0.005	0	1	<0.04	<0.04	0	1	<0.005	<0.005	0	1	<0.0005	<0.0005	0	1	<0.0005	<0.0005
打樋川	天神橋	36-020-02	0	1	<0.0003	<0.0003	0	1	<0.1	<0.1	0	1	<0.005	<0.005	0	1	<0.04	<0.04	0	1	<0.005	<0.005	0	1	<0.0005	<0.0005	0	1	<0.0005	<0.0005
日和佐川	永田橋	36-021-01	0	1	<0.0003	<0.0003	0	1	<0.1	<0.1	0	1	<0.005	<0.005	0	1	<0.04	<0.04	0	1	<0.005	<0.005	0	1	<0.0005	<0.0005	0	1	<0.0005	<0.0005
牟岐川	牟岐橋	36-022-01	0	1	<0.0003	<0.0003	0	1	<0.1	<0.1	0	1	<0.005	<0.005	0	1	<0.04	<0.04	0	1	<0.005	<0.005	0	1	<0.0005	<0.0005	0	1	<0.0005	<0.0005
海部川上流	吉野橋	36-023-01	0	1	<0.0003	<0.0003	0	1	<0.1	<0.1	0	1	<0.005	<0.005	0	1	<0.04	<0.04	0	1	<0.005	<0.005	0	1	<0.0005	<0.0005	0	1	<0.0005	<0.0005
海部川下流	新海部川橋	36-024-01	0	1	<0.0003	<0.0003	0	1	<0.1	<0.1	0	1	<0.005	<0.005	0	1	<0.04	<0.04	0	1	<0.005	<0.005	0	1	<0.0005	<0.0005	0	1	<0.0005	<0.0005
母川	母川橋	36-025-01	0	1	<0.0003	<0.0003	0	1	<0.1	<0.1	0	1	<0.005	<0.005	0	1	<0.04	<0.04	0	1	<0.005	<0.005	0	1	<0.0005	<0.0005	0	1	<0.0005	<0.0005
穴喰川	中角大橋	36-026-02	0	1	<0.0003	<0.0003	0	1	<0.1	<0.1	0	1	<0.005	<0.005	0	1	<0.04	<0.04	0	1	<0.005	<0.005	0	1	<0.0005	<0.0005	0	1	<0.0005	<0.0005
助任川	福島橋	36-209-02	0	1	<0.0003	<0.0003	0	1	<0.1	<0.1	0	1	<0.005	<0.005	0	1	<0.02	<0.02	0	1	<0.005	<0.005	0	1	<0.0005	<0.0005	0	1	<0.0005	<0.0005
田宮川	宮古橋	36-211-03	0	1	<0.0003	<0.0003	0	1	<0.1	<0.1	0	1	<0.005	<0.005	0	1	<0.02	<0.02	0	1	<0.005	<0.005	0	1	<0.0005	<0.0005	0	1	<0.0005	<0.0005
園瀬川	津田橋	36-213-03	0	1	<0.0003	<0.0003	0	1	<0.1	<0.1	0	1	<0.005	<0.005	0	1	<0.02	<0.02	0	1	<0.005	<0.005	0	1	<0.0005	<0.0005	0	1	<0.0005	<0.0005
鮎喰川	梁瀬橋	36-214-01																												
鮎喰川	鮎喰	36-214-02																												
銅山川	平和橋	36-300-02																												
富岡港	St-2	36-601-02	0	1	<0.0003	<0.0003	0	1	<0.1	<0.1	0	1	<0.005	<0.005	0	1	<0.04	<0.04	0	1	<0.005	<0.005	0	1	<0.0005	<0.0005	0	1	<0.0005	<0.0005
小松島港(C)	St-4	36-602-01	0	1	<0.0003	<0.0003	0	1	<0.1	<0.1	0	1	<0.005	<0.005	0	1	<0.04	<0.04	0	1	<0.005	<0.005	0	1	<0.0005	<0.0005	0	1	<0.0005	<0.0005
小松島港(B)	St-1	36-603-01	0	1	<0.0003	<0.0003	0	1	<0.1	<0.1	0	1	<0.005	<0.005	0	1	<0.04	<0.04	0	1	<0.005	<0.005	0	1	<0.0005	<0.0005	0	1	<0.0005	<0.0005
那賀川河口	那賀川鉄橋	36-604-01	0	2	<0.0003	<0.0003	0	2	<0.1	<0.1	0	4	<0.005	<0.005	0	2	<0.04	<0.04	0	2	<0.005	<0.005	0	4	<0.0005	<0.0005	0	2	<0.0005	<0.0005
那賀川河口	富岡水門	36-604-51																												
勝浦川河口	勝浦浜橋	36-605-01	0	1	<0.0003	<0.0003	0	1	<0.1	<0.1	0	1	<0.005	<0.005	0	1	<0.02	<0.02	0	1	<0.005	<0.005	0	1	<0.0005	<0.0005	0	1	<0.0005	<0.0005
椿泊湾	St-1	36-606-01	0	1	<0.0003	<0.0003	0	1	<0.1	<0.1	0	1	<0.005	<0.005	0	1	<0.04	<0.04	0	1	<0.005	<0.005	0	1	<0.0005	<0.0005	0	1	<0.0005	<0.0005
県南沿岸海域	St-2	36-607-02	0	1	<0.0003	<0.0003	0	1	<0.1	<0.1	0	1	<0.005	<0.005	0	1	<0.04	<0.04	0	1	<0.005	<0.005	0	1	<0.0005	<0.0005	0	1	<0.0005	<0.0005
県北沿岸海域	St-1	36-608-01	0	1	<0.0																									

2021年度 公共用水域水質測定結果 地点別総括表 健康項目

水域名 (河川名等)	地点名	地点統一番号	ジクロロメタン				四塩化炭素				1,2-ジクロロエタン				1,1-ジクロロエチレン				シス-1,2-ジクロロエチレン				1,1,1-トリクロロエタン				1,1,2-トリクロロエタン				トリクロロエチレン				テトラクロロエチレン							
			m		n		最大値		平均値		m		n		最大値		平均値		m		n		最大値		平均値		m		n		最大値		平均値		m		n		最大値		平均値	
			m	n	最大値	平均値	m	n	最大値	平均値	m	n	最大値	平均値	m	n	最大値	平均値	m	n	最大値	平均値	m	n	最大値	平均値	m	n	最大値	平均値	m	n	最大値	平均値	m	n	最大値	平均値				
吉野川上流	国見山橋	36-001-02	0	1	<0.002	<0.002	0	1	<0.0002	<0.0002	0	1	<0.0004	<0.0004	0	1	<0.01	<0.01	0	1	<0.004	<0.004	0	1	<0.0005	<0.0005	0	1	<0.0006	<0.0006	0	1	<0.001	<0.001	0	1	<0.0005	<0.0005				
吉野川下流	高瀬橋	36-002-01	0	2	<0.002	<0.002	0	2	<0.0002	<0.0002	0	2	<0.0004	<0.0004	0	2	<0.01	<0.01	0	2	<0.004	<0.004	0	2	<0.0005	<0.0005	0	2	<0.0006	<0.0006	0	2	<0.001	<0.001	0	2	<0.0005	<0.0005				
吉野川下流	吉野川大橋	36-002-52	0	1	<0.002	<0.002	0	1	<0.0002	<0.0002	0	1	<0.0004	<0.0004	0	1	<0.01	<0.01	0	1	<0.004	<0.004	0	1	<0.0005	<0.0005	0	1	<0.0006	<0.0006	0	1	<0.001	<0.001	0	1	<0.0005	<0.0005				
旧吉野川上流	市場橋	36-003-01	0	2	<0.002	<0.002	0	2	<0.0002	<0.0002	0	2	<0.0004	<0.0004	0	2	<0.01	<0.01	0	2	<0.004	<0.004	0	2	<0.0005	<0.0005	0	2	<0.0006	<0.0006	0	2	<0.001	<0.001	0	2	<0.0005	<0.0005				
旧吉野川上流	牛屋島橋	36-003-54																																								
旧吉野川下流	大津橋	36-004-01	0	2	<0.002	<0.002	0	2	<0.0002	<0.0002	0	2	<0.0004	<0.0004	0	2	<0.01	<0.01	0	2	<0.004	<0.004	0	2	<0.0005	<0.0005	0	2	<0.0006	<0.0006	0	2	<0.001	<0.001	0	2	<0.0005	<0.0005				
今切川上流	鯛浜堰上流側	36-005-01	0	2	<0.002	<0.002	0	2	<0.0002	<0.0002	0	2	<0.0004	<0.0004	0	2	<0.01	<0.01	0	2	<0.004	<0.004	0	2	<0.0005	<0.0005	0	2	<0.0006	<0.0006	0	2	<0.001	<0.001	0	2	<0.0005	<0.0005				
今切川下流	加賀須野橋	36-006-01	0	2	<0.002	<0.002	0	2	<0.0002	<0.0002	0	2	<0.0004	<0.0004	0	2	<0.01	<0.01	0	2	<0.004	<0.004	0	2	<0.0005	<0.0005	0	2	<0.0006	<0.0006	0	2	<0.001	<0.001	0	2	<0.0005	<0.0005				
撫養川	大里橋	36-007-01	0	1	<0.002	<0.002	0	1	<0.0002	<0.0002	0	1	<0.0004	<0.0004	0	1	<0.01	<0.01	0	1	<0.004	<0.004	0	1	<0.0005	<0.0005	0	1	<0.0006	<0.0006	0	1	<0.001	<0.001	0	1	<0.0005	<0.0005				
新町川上流	新町橋	36-008-01	0	2	<0.002	<0.002	0	2	<0.0002	<0.0002	0	2	<0.0004	<0.0004	0	2	<0.01	<0.01	0	2	<0.004	<0.004	0	2	<0.0005	<0.0005	0	2	<0.0006	<0.0006	0	2	<0.001	<0.001	0	2	<0.0005	<0.0005				
新町川下流	旧海運前	36-009-01	0	2	<0.002	<0.002	0	2	<0.0002	<0.0002	0	2	<0.0004	<0.0004	0	2	<0.01	<0.01	0	2	<0.004	<0.004	0	2	<0.0005	<0.0005	0	2	<0.0006	<0.0006	0	2	<0.001	<0.001	0	2	<0.0005	<0.0005				
神田瀬川	神代橋	36-010-01	0	1	<0.002	<0.002	0	1	<0.0002	<0.0002	0	1	<0.0004	<0.0004	0	1	<0.01	<0.01	0	1	<0.004	<0.004	0	1	<0.0005	<0.0005	0	1	<0.0006	<0.0006	0	1	<0.001	<0.001	0	1	<0.0005	<0.0005				
那賀川上流	藤谷橋	36-011-02	0	1	<0.002	<0.002	0	1	<0.0002	<0.0002	0	1	<0.0004	<0.0004	0	1	<0.01	<0.01	0	1	<0.004	<0.004	0	1	<0.0005	<0.0005	0	1	<0.0006	<0.0006	0	1	<0.001	<0.001	0	1	<0.0005	<0.0005				
那賀川下流	那賀川橋	36-012-01	0	2	<0.002	<0.002	0	2	<0.0002	<0.0002	0	2	<0.0004	<0.0004	0	2	<0.01	<0.01	0	2	<0.004	<0.004	0	2	<0.0005	<0.0005	0	2	<0.0006	<0.0006	0	2	<0.001	<0.001	0	2	<0.0005	<0.0005				
桑野川上流	桑野谷橋	36-013-02	0	1	<0.002	<0.002	0	1	<0.0002	<0.0002	0	1	<0.0004	<0.0004	0	1	<0.01	<0.01	0	1	<0.004	<0.004	0	1	<0.0005	<0.0005	0	1	<0.0006	<0.0006	0	1	<0.001	<0.001	0	1	<0.0005	<0.0005				
桑野川下流	富岡新橋	36-014-01	0	2	<0.002	<0.002	0	2	<0.0002	<0.0002	0	2	<0.0004	<0.0004	0	2	<0.01	<0.01	0	2	<0.004	<0.004	0	2	<0.0005	<0.0005	0	2	<0.0006	<0.0006	0	2	<0.001	<0.001	0	2	<0.0005	<0.0005				
桑野川下流	領家	36-014-52	0	2	<0.002	<0.002	0	2	<0.0002	<0.0002	0	2	<0.0004	<0.0004	0	2	<0.01	<0.01	0	2	<0.004	<0.004	0	2	<0.0005	<0.0005	0	2	<0.0006	<0.0006	0	2	<0.001	<0.001	0	2	<0.0005	<0.0005				
岡川	文化橋	36-015-01	0	1	<0.002	<0.002	0	1	<0.0002	<0.0002	0	1	<0.0004	<0.0004	0	1	<0.01	<0.01	0	1	<0.004	<0.004	0	1	<0.0005	<0.0005	0	1	<0.0006	<0.0006	0	1	<0.001	<0.001	0	1	<0.0005	<0.0005				
勝浦川上流	福原大橋	36-016-01	0	1	<0.002	<0.002	0	1	<0.0002	<0.0002	0	1	<0.0004	<0.0004	0	1	<0.01	<0.01	0	1	<0.004	<0.004	0	1	<0.0005	<0.0005	0	1	<0.0006	<0.0006	0	1	<0.001	<0.001	0	1	<0.0005	<0.0005				
勝浦川下流	飯谷橋	36-017-01	0	2	<0.002	<0.002	0	2	<0.0002	<0.0002	0	2	<0.0004	<0.0004	0	2	<0.01	<0.01	0	2	<0.004	<0.004	0	2	<0.0005	<0.0005	0	2	<0.0006	<0.0006	0	2	<0.001	<0.001	0	2	<0.0005	<0.0005				
椿川	加茂前橋	36-018-01	0	1	<0.002	<0.002	0	1	<0.0002	<0.0002	0	1	<0.0004	<0.0004	0	1	<0.01	<0.01	0	1	<0.004	<0.004	0	1	<0.0005	<0.0005	0	1	<0.0006	<0.0006	0	1	<0.001	<0.001	0	1	<0.0005	<0.0005				
打井川	大西橋	36-019-01	0	1	<0.002	<0.002	0	1	<0.0002	<0.0002	0	1	<0.0004	<0.0004	0	1	<0.01	<0.01	0	1	<0.004	<0.004	0	1	<0.0005	<0.0005	0	1	<0.0006	<0.0006	0	1	<0.001	<0.001	0	1	<0.0005	<0.0005				
打井川	天神橋	36-020-02	0	1	<0.002	<0.002	0	1	<0.0002	<0.0002	0	1	<0.0004	<0.0004	0	1	<0.01	<0.01	0	1	<0.004	<0.004	0	1	<0.0005	<0.0005	0	1	<0.0006	<0.0006	0	1	<0.001	<0.001	0	1	<0.0005	<0.0005				
日和佐川	永田橋	36-021-01	0	1	<0.002	<0.002	0	1	<0.0002	<0.0002	0	1	<0.0004	<0.0004	0	1	<0.01	<0.01	0	1	<0.004	<0.004	0	1	<0.0005	<0.0005	0	1	<0.0006	<0.0006	0	1	<0.001	<0.001	0	1	<0.0005	<0.0005				
牟岐川	牟岐橋	36-022-01	0	1	<0.002	<0.002	0	1	<0.0002	<0.0002	0	1	<0.0004	<0.0004	0	1	<0.01	<0.01	0	1	<0.004	<0.004	0	1	<0.0005	<0.0005	0	1	<0.0006	<0.0006	0	1	<0.001	<0.001	0	1	<0.0005	<0.0005				
海部川上流	吉野橋	36-023-01	0	1	<0.002	<0.002	0	1	<0.0002	<0.0002	0	1	<0.0004	<0.0004	0	1	<0.01	<0.01	0	1	<0.004	<0.004	0	1	<0.0005	<0.0005	0	1	<0.0006	<0.0006	0	1	<0.001	<0.001	0	1	<0.0005	<0.0005				
海部川下流	新海部川橋	36-024-01	0	1	<0.002	<0.002	0	1	<0.0002	<0.0002	0	1	<0.0004	<0.0004	0	1	<0.01	<0.01	0	1	<0.004	<0.004	0	1	<0.0005	<0.0005	0	1	<0.0006	<0.0006	0	1	<0.001	<0.001	0	1	<0.0005	<0.0005				
母川	母川橋	36-025-01	0	1	<0.002	<0.002	0	1	<0.0002	<0.0002	0	1	<0.0004	<0.0004	0	1	<0.01	<0.01	0	1	<0.004	<0.004	0	1	<0.0005	<0.0005	0	1	<0.0006	<0.0006	0	1	<0.001	<0.001	0	1	<0.0005	<0.0005				
穴喰川	中角大橋	36-026-02	0	1	<0.002	<0.002	0	1	<0.0002	<0.0002	0	1	<0.0004	<0.0004	0	1	<0.01	<0.01	0	1	<0.004	<0.004	0	1	<0.0005	<0.0005	0	1	<0.0006	<0.0006	0	1	<0.001	<0.001	0	1	<0.0005	<0.0005				
助任川	福島橋	36-209-02																																								
田宮川	宮古橋	36-211-03	0	1	<0.002	<0.002	0	1	<0.0002	<0.0002	0	1	<0.0004	<0.0004	0	1	<0.01	<0.01	0	1	<0.004	<0.004	0	1	<0.0005	<0.0005	0	1	<0.0006	<0.0006	0	1	<0.001	<0.001	0	1	<0.0005	<0.0005				
園瀬川	津田橋	36-213-03	0	1	<0.002	<0.002	0	1	<0.0002	<0.0002	0	1	<0.0004	<0.0004	0	1	<0.01	<0.01	0	1	<0.004	<0.004	0	1	<0.0005	<0.0005	0	1	<0.0006	<0.0006	0	1	<0.001	<0.001	0	1	<0.0005	<0.0005				
點喰川	梁瀬橋	36-214-01	0	1	<0.002	<0.002	0	1	<0.0002	<0.00																																

2021年度 公共用水域質測定結果 地点別総括表 健康項目

水域名 (河川名等)	地点名	地点統一番号	1,3-ジクロロプロペン				チウラム				シマジン				チオベンカルブ				ベンゼン				セレン				硝酸性窒素				亜硝酸性窒素				硝酸性窒素及び亜硝酸性窒素			
			m	n	最大値	平均値	m	n	最大値	平均値	m	n	最大値	平均値	m	n	最大値	平均値	m	n	最大値	平均値	m	n	最大値	平均値	m	n	最大値	平均値	m	n	最大値	平均値	m	n	最大値	平均値
吉野川上流	国見山橋	36-001-02	0	1	<0.0002	<0.0002	0	1	<0.0006	<0.0006	0	1	<0.0003	<0.0003	0	1	<0.0002	<0.0002	0	1	<0.001	<0.001	0	1	<0.002	<0.002	0	1	<0.2	<0.2	1	<0.05	<0.05	0	1	<0.25	<0.25	
吉野川下流	高瀬橋	36-002-01	0	2	<0.0002	<0.0002	0	2	<0.0006	<0.0006	0	2	<0.0003	<0.0003	0	2	<0.0002	<0.0002	0	2	<0.001	<0.001	0	2	<0.002	<0.002	12	0.8	0.6	12	<0.05	<0.05	0	12	0.88	0.63		
吉野川下流	吉野川大橋	36-002-52	0	1	<0.0002	<0.0002	0	1	<0.0006	<0.0006	0	1	<0.0003	<0.0003	0	1	<0.0002	<0.0002	0	1	<0.001	<0.001	0	1	<0.002	<0.002	2	0.4	0.3	2	<0.05	<0.05	0	2	0.45	0.35		
旧吉野川上流	市場橋	36-003-01	0	2	<0.0002	<0.0002	0	2	<0.0006	<0.0006	0	2	<0.0003	<0.0003	0	2	<0.0002	<0.0002	0	2	<0.001	<0.001	0	2	<0.002	<0.002	12	0.8	0.6	12	<0.05	<0.05	0	12	0.86	0.67		
旧吉野川上流	牛屋島橋	36-003-54																																				
旧吉野川下流	大津橋	36-004-01	0	2	<0.0002	<0.0002	0	2	<0.0006	<0.0006	0	2	<0.0003	<0.0003	0	2	<0.0002	<0.0002	0	2	<0.001	<0.001	0	2	<0.002	<0.002	4	0.7	0.4	4	<0.05	<0.05	0	4	0.53	0.44		
今切川上流	鯛浜堰上流側	36-005-01	0	2	<0.0002	<0.0002	0	2	<0.0006	<0.0006	0	2	<0.0003	<0.0003	0	2	<0.0002	<0.0002	0	2	<0.001	<0.001	0	2	<0.002	<0.002	12	0.8	0.6	12	<0.05	<0.05	0	12	0.88	0.65		
今切川下流	加賀須野橋	36-006-01	0	2	<0.0002	<0.0002	0	2	<0.0006	<0.0006	0	2	<0.0003	<0.0003	0	2	<0.0002	<0.0002	0	2	<0.001	<0.001	0	2	<0.002	<0.002	4	0.5	0.4	4	<0.05	<0.05	0	4	0.52	0.42		
撫養川	大里橋	36-007-01	0	1	<0.0002	<0.0002	0	1	<0.0006	<0.0006	0	1	<0.0003	<0.0003	0	1	<0.0002	<0.0002	0	1	<0.001	<0.001	0	1	<0.002	<0.002	1	<0.2	<0.2	1	<0.05	<0.05	0	1	<0.25	<0.25		
新町川上流	新町橋	36-008-01	0	2	<0.0002	<0.0002	0	1	<0.0006	<0.0006	0	1	<0.0003	<0.0003	0	1	<0.0002	<0.0002	0	2	<0.001	<0.001	0	1	<0.002	<0.002	1	0.5	0.5	1	0.09	0.09	0	1	0.59	0.59		
新町川下流	旧海連前	36-009-01	0	2	<0.0002	<0.0002	0	1	<0.0006	<0.0006	0	1	<0.0003	<0.0003	0	1	<0.0002	<0.0002	0	2	<0.001	<0.001	0	1	<0.002	<0.002	2	0.3	0.3	2	<0.05	<0.05	0	2	0.35	0.30		
神田瀬川	神代橋	36-010-01	0	1	<0.0002	<0.0002	0	1	<0.0006	<0.0006	0	1	<0.0003	<0.0003	0	1	<0.0002	<0.0002	0	1	<0.001	<0.001	0	1	<0.002	<0.002	1	0.3	0.3	1	<0.05	<0.05	0	1	0.35	0.35		
那賀川上流	藤谷橋	36-011-02	0	1	<0.0002	<0.0002	0	1	<0.0006	<0.0006	0	1	<0.0003	<0.0003	0	1	<0.0002	<0.0002	0	1	<0.001	<0.001	0	1	<0.002	<0.002	1	<0.2	<0.2	1	<0.05	<0.05	0	1	<0.25	<0.25		
那賀川下流	那賀川橋	36-012-01	0	2	<0.0002	<0.0002	0	2	<0.0006	<0.0006	0	2	<0.0003	<0.0003	0	2	<0.0002	<0.0002	0	2	<0.001	<0.001	0	2	<0.002	<0.002	12	<0.2	<0.2	12	<0.05	<0.05	0	12	<0.25	<0.25		
桑野川上流	桑野谷橋	36-013-02	0	1	<0.0002	<0.0002	0	1	<0.0006	<0.0006	0	1	<0.0003	<0.0003	0	1	<0.0002	<0.0002	0	1	<0.001	<0.001	0	1	<0.002	<0.002	1	0.3	0.3	1	<0.05	<0.05	0	1	0.35	0.35		
桑野川下流	富岡新橋	36-014-01	0	2	<0.0002	<0.0002	0	2	<0.0006	<0.0006	0	2	<0.0003	<0.0003	0	2	<0.0002	<0.0002	0	2	<0.001	<0.001	0	2	<0.002	<0.002	13	0.4	0.3	13	<0.05	<0.05	0	13	0.4	0.30		
桑野川下流	領家	36-014-52	0	2	<0.0002	<0.0002	0	2	<0.0006	<0.0006	0	2	<0.0003	<0.0003	0	2	<0.0002	<0.0002	0	2	<0.001	<0.001	0	2	<0.002	<0.002	16	0.3	0.2	16	<0.05	<0.05	0	16	0.3	0.26		
岡川	文化橋	36-015-01	0	1	<0.0002	<0.0002																																
勝浦川上流	福原大橋	36-016-01	0	1	<0.0002	<0.0002	0	1	<0.0006	<0.0006	0	1	<0.0003	<0.0003	0	1	<0.0002	<0.0002	0	1	<0.001	<0.001	0	1	<0.002	<0.002	1	0.2	0.2	1	<0.05	<0.05	0	1	0.25	0.25		
勝浦川下流	飯谷橋	36-017-01	0	2	<0.0002	<0.0002	0	1	<0.0006	<0.0006	0	1	<0.0003	<0.0003	0	1	<0.0002	<0.0002	0	2	<0.001	<0.001	0	1	<0.002	<0.002	1	0.3	0.3	1	<0.05	<0.05	0	1	0.35	0.35		
椿川	加茂前橋	36-018-01	0	1	<0.0002	<0.0002	0	1	<0.0006	<0.0006	0	1	<0.0003	<0.0003	0	1	<0.0002	<0.0002	0	1	<0.001	<0.001	0	1	<0.002	<0.002	1	0.2	0.2	1	<0.05	<0.05	0	1	0.25	0.25		
福井川	大西橋	36-019-01	0	1	<0.0002	<0.0002	0	1	<0.0006	<0.0006	0	1	<0.0003	<0.0003	0	1	<0.0002	<0.0002	0	1	<0.001	<0.001	0	1	<0.002	<0.002	1	0.2	0.2	1	<0.05	<0.05	0	1	0.25	0.25		
打瀬川	天神橋	36-020-02	0	1	<0.0002	<0.0002	0	1	<0.0006	<0.0006	0	1	<0.0003	<0.0003	0	1	<0.0002	<0.0002	0	1	<0.001	<0.001	0	1	<0.002	<0.002	1	0.5	0.5	1	<0.05	<0.05	0	1	0.55	0.55		
日和佐川	永田橋	36-021-01	0	1	<0.0002	<0.0002	0	1	<0.0006	<0.0006	0	1	<0.0003	<0.0003	0	1	<0.0002	<0.0002	0	1	<0.001	<0.001	0	1	<0.002	<0.002	1	<0.2	<0.2	1	<0.05	<0.05	0	1	<0.25	<0.25		
牟岐川	牟岐橋	36-022-01	0	1	<0.0002	<0.0002	0	1	<0.0006	<0.0006	0	1	<0.0003	<0.0003	0	1	<0.0002	<0.0002	0	1	<0.001	<0.001	0	1	<0.002	<0.002	1	<0.2	<0.2	1	<0.05	<0.05	0	1	<0.25	<0.25		
海部川上流	吉野橋	36-023-01	0	1	<0.0002	<0.0002	0	1	<0.0006	<0.0006	0	1	<0.0003	<0.0003	0	1	<0.0002	<0.0002	0	1	<0.001	<0.001	0	1	<0.002	<0.002	1	<0.2	<0.2	1	<0.05	<0.05	0	1	<0.25	<0.25		
海部川下流	新海部川橋	36-024-01	0	1	<0.0002	<0.0002	0	1	<0.0006	<0.0006	0	1	<0.0003	<0.0003	0	1	<0.0002	<0.0002	0	1	<0.001	<0.001	0	1	<0.002	<0.002	1	<0.2	<0.2	1	<0.05	<0.05	0	1	<0.25	<0.25		
母川	母川橋	36-025-01	0	1	<0.0002	<0.0002	0	1	<0.0006	<0.0006	0	1	<0.0003	<0.0003	0	1	<0.0002	<0.0002	0	1	<0.001	<0.001	0	1	<0.002	<0.002	1	<0.2	<0.2	1	<0.05	<0.05	0	1	<0.25	<0.25		
穴喰川	中角大橋	36-026-02	0	1	<0.0002	<0.0002	0	1	<0.0006	<0.0006	0	1	<0.0003	<0.0003	0	1	<0.0002	<0.0002	0	1	<0.001	<0.001	0	1	<0.002	<0.002	1	<0.2	<0.2	1	<0.05	<0.05	0	1	<0.25	<0.25		
助任川	福島橋	36-209-02																																				
田宮川	宮古橋	36-211-03	0	1	<0.0002	<0.0002	0	1	<0.0006	<0.0006	0	1	<0.0003	<0.0003	0	1	<0.0002	<0.0002	0	1	<0.001	<0.001	0	1	<0.002	<0.002												
園瀬川	津田橋	36-213-03	0	1	<0.0002	<0.0002	0	1	<0.0006	<0.0006	0	1	<0.0003	<0.0003	0	1	<0.0002	<0.0002	0	1	<0.001	<0.001	0	1	<0.002	<0.002	1	0.6	0.6	1	<0.05	<0.05	0	1	0.65	0.65		
鮎喰川	梁瀬橋	36-214-01	0	1	<0.0002	<0.0002	0	1	<0.0006	<0.0006	0	1	<0.0003	<0.0003	0	1	<0.0002	<0.0002	0	1	<0.001	<0.001	0	1	<0.002	<0.002												
鮎喰川	鮎喰	36-214-02	0	2	<0.0002	<0.0002																																
銅山川	平和橋	36-300-02																																				
富岡港	St-2	36-601-02	0	1	<0.0002	<0.0002	0	1	<0.0006	<0.0006	0	1	<0.0003	<0.0003	0	1	<0.0002	<0.0002	0	1	<0.001	<0.001	0	1	<0.002	<0.002	1	0.5	0.5	1	<0.05	<0.05	0	1	0.55	0.55		
小松島港(C)	St-4	36-602-01	0	1	<0.0002	<0.0002	0	1	<0.0006	<0.0006	0	1	<0.0003	<0.0003	0	1</																						

2021年度 公共用水域水質測定結果 地点別総括表 健康項目

水域名 (河川名等)	地点名	地点統一番号	ふっ素				ほう素				1,4-ジオキサン			
			m	n	最大値	平均値	m	n	最大値	平均値	m	n	最大値	平均値
吉野川上流	国見山橋	36-001-02	0	1	<0.1	<0.1	0	1	<0.1	<0.1	0	1	<0.005	<0.005
吉野川下流	高瀬橋	36-002-01	0	2	<0.1	<0.1	0	2	<0.1	<0.1	0	2	<0.005	<0.005
吉野川下流	吉野川大橋	36-002-52												
旧吉野川上流	市場橋	36-003-01	0	2	<0.1	<0.1	0	2	<0.1	<0.1	0	2	<0.005	<0.005
旧吉野川上流	牛屋島橋	36-003-54												
旧吉野川下流	大津橋	36-004-01												
今切川上流	鯛浜堰上流側	36-005-01	0	2	<0.1	<0.1	0	2	<0.1	<0.1	0	2	<0.005	<0.005
今切川下流	加賀須野橋	36-006-01												
撫養川	大里橋	36-007-01												
新町川上流	新町橋	36-008-01												
新町川下流	旧海運前	36-009-01												
神田瀬川	神代橋	36-010-01												
那賀川上流	藤谷橋	36-011-02	0	1	<0.1	<0.1	0	1	<0.1	<0.1	0	1	<0.005	<0.005
那賀川下流	那賀川橋	36-012-01	0	2	<0.1	<0.1	0	2	<0.1	<0.1	0	2	<0.005	<0.005
桑野川上流	桑野谷橋	36-013-02	0	1	<0.1	<0.1	0	1	<0.1	<0.1	0	1	<0.005	<0.005
桑野川下流	富岡新橋	36-014-01	0	2	0.4	0.3	1	2	1.6	0.9	0	2	<0.005	<0.005
桑野川下流	領家	36-014-52												
岡川	文化橋	36-015-01	0	1	<0.1	<0.1	0	1	<0.1	<0.1	0	1	<0.005	<0.005
勝浦川上流	福原大橋	36-016-01	0	1	<0.1	<0.1	0	1	<0.1	<0.1	0	1	<0.005	<0.005
勝浦川下流	飯谷橋	36-017-01	0	1	<0.1	<0.1	0	1	<0.1	<0.1	0	2	<0.005	<0.005
椿川	加茂前橋	36-018-01	0	1	<0.1	<0.1	0	1	<0.1	<0.1	0	1	<0.005	<0.005
福井川	大西橋	36-019-01	0	1	<0.1	<0.1	0	1	<0.1	<0.1	0	1	<0.005	<0.005
打樋川	天神橋	36-020-02	0	1	<0.1	<0.1	0	1	<0.1	<0.1	0	1	<0.005	<0.005
日和佐川	永田橋	36-021-01	0	1	<0.1	<0.1	0	1	<0.1	<0.1	0	1	<0.005	<0.005
牟岐川	牟岐橋	36-022-01	0	1	<0.1	<0.1	0	1	<0.1	<0.1	0	1	<0.005	<0.005
海部川上流	吉野橋	36-023-01	0	1	<0.1	<0.1	0	1	<0.1	<0.1	0	1	<0.005	<0.005
海部川下流	新海部川橋	36-024-01	0	1	<0.1	<0.1	0	1	<0.1	<0.1	0	1	<0.005	<0.005
母川	母川橋	36-025-01	0	1	<0.1	<0.1	0	1	<0.1	<0.1	0	1	<0.005	<0.005
穴喰川	中角大橋	36-026-02	0	1	<0.1	<0.1	0	1	<0.1	<0.1	0	1	<0.005	<0.005
助任川	福島橋	36-209-02												
田宮川	宮古橋	36-211-03												
園瀬川	津田橋	36-213-03												
鮎喰川	梁瀬橋	36-214-01												
鮎喰川	鮎喰	36-214-02												
銅山川	平和橋	36-300-02												
富岡港	St-2	36-601-02												
小松島港(C)	St-4	36-602-01												
小松島港(B)	St-1	36-603-01												
那賀川河口	那賀川鉄橋	36-604-01												
那賀川河口	富岡水門	36-604-51												
勝浦川河口	勝浦浜橋	36-605-01												
椿泊湾	St-1	36-606-01												
県南沿岸海域	St-2	36-607-02												
県北沿岸海域	St-1	36-608-01												
紀伊水道海域A	St-2	36-609-02												
紀伊水道海域B	St-9	36-610-01												
橋港	St-1	36-611-01												
橋港	St-a	36-611-53												
橋港	St-b	36-611-54												
橋港	St-c	36-611-55												
合計			0	25			1	25			0	58		

(備考) k:検出回数、m:環境基準値を超える検体数、n:総検体数、x:環境基準に値しない日数、y:総観測日

2021年度 公共用水域水質測定結果 地点別総括表 要監視項目

水域名 (河川名等)	地点名	地点統一番号	クロロホルム(要監視)				トランス-1,2-ジクロロエチレン				1,2-ジクロロプロパン				p-ジクロロベンゼン				イソキサチオン				ダイアジノン			
			m	n	最大値	平均値	m	n	最大値	平均値	m	n	最大値	平均値	m	n	最大値	平均値	m	n	最大値	平均値	m	n	最大値	平均値
吉野川上流	国見山橋	36-001-02																								
吉野川下流	高瀬橋	36-002-01	0	2	<0.006	<0.006	0	2	<0.004	<0.004	0	2	<0.006	<0.006	0	2	<0.03	<0.03	0	2	<0.0008	<0.0008	0	2	<0.0005	<0.0005
旧吉野川上流	市場橋	36-003-01	0	2	<0.006	<0.006	0	2	<0.004	<0.004	0	2	<0.006	<0.006	0	2	<0.03	<0.03	0	2	<0.0008	<0.0008	0	2	<0.0005	<0.0005
旧吉野川下流	大津橋	36-004-01	0	2	<0.006	<0.006	0	2	<0.004	<0.004	0	2	<0.006	<0.006	0	2	<0.03	<0.03	0	2	<0.0008	<0.0008	0	2	<0.0005	<0.0005
今切川上流	鯛浜堰上流側	36-005-01	0	2	<0.006	<0.006	0	2	<0.004	<0.004	0	2	<0.006	<0.006	0	2	<0.03	<0.03	0	2	<0.0008	<0.0008	0	2	<0.0005	<0.0005
今切川下流	加賀須野橋	36-006-01	0	2	<0.006	<0.006	0	2	<0.004	<0.004	0	2	<0.006	<0.006	0	2	<0.03	<0.03	0	2	<0.0008	<0.0008	0	2	<0.0005	<0.0005
撫養川	大里橋	36-007-01																								
神田瀬川	神代橋	36-010-01																								
那賀川上流	蔭谷橋	36-011-02																								
那賀川下流	那賀川橋	36-012-01	0	2	<0.006	<0.006	0	2	<0.004	<0.004	0	2	<0.006	<0.006	0	2	<0.03	<0.03	0	2	<0.0008	<0.0008	0	2	<0.0005	<0.0005
桑野川上流	桑野谷橋	36-013-02																								
桑野川下流	富岡新橋	36-014-01	0	2	<0.006	<0.006	0	2	<0.004	<0.004	0	2	<0.006	<0.006	0	2	<0.03	<0.03	0	2	<0.0008	<0.0008	0	2	<0.0005	<0.0005
桑野川下流	領家	36-014-52	0	2	<0.006	<0.006	0	2	<0.004	<0.004	0	2	<0.006	<0.006	0	2	<0.03	<0.03	0	2	<0.0008	<0.0008	0	2	<0.0005	<0.0005
勝浦川上流	福原大橋	36-016-01																								
椿川	加茂前橋	36-018-01																								
福井川	大西橋	36-019-01																								
打種川	天神橋	36-020-02																								
日和佐川	永田橋	36-021-01																								
牟岐川	牟岐橋	36-022-01																								
海部川上流	吉野橋	36-023-01																								
海部川下流	新海部川橋	36-024-01																								
母川	母川橋	36-025-01																								
穴喰川	中角大橋	36-026-02																								
鮎喰川	鮎喰	36-214-02																								
富岡港	St-2	36-601-02																								
小松島港(C)	St-4	36-602-01																								
小松島港(B)	St-1	36-603-01																								
那賀川河口	那賀川鉄橋	36-604-01	0	2	<0.006	<0.006	0	2	<0.004	<0.004	0	2	<0.006	<0.006	0	2	<0.03	<0.03	0	2	<0.0008	<0.0008	0	2	<0.0005	<0.0005
椿泊湾	St-1	36-606-01																								
県南沿岸海域	St-2	36-607-02																								
県北沿岸海域	St-1	36-608-01																								
紀伊水道海域A	St-2	36-609-02																								
紀伊水道海域B	St-9	36-610-01																								
橋港	St-1	36-611-01																								
	合計		0	18			0	18			0	18			0	18			0	18			0	18		

(備考) k:検出回数、m:環境基準値を超える検体数、n:総検体数、x:環境基準に値しない日数、y:総観測日

2021年度 公共用水域水質測定結果 地点別総括表 要監視項目

水域名 (河川名等)	地点名	地点統一番号	ジクロロベンゼン				フェノール				イプロベンホス				クロロニトロフェン				トルエン				キシレン				フタル酸ジエチルヘキシル			
			m	n	最大値	平均値	m	n	最大値	平均値	m	n	最大値	平均値	m	n	最大値	平均値	m	n	最大値	平均値	m	n	最大値	平均値	m	n	最大値	平均値
吉野川上流	国見山橋	36-001-02																												
吉野川下流	高瀬橋	36-002-01	0	2	<0.001	<0.001	0	2	<0.003	<0.003	0	2	<0.0008	<0.0008	2	<0.001	<0.001	0	2	<0.06	<0.06	0	2	<0.04	<0.04	0	2	<0.006	<0.006	
旧吉野川上流	市場橋	36-003-01	0	2	<0.001	<0.001	0	2	<0.003	<0.003	0	2	<0.0008	<0.0008	2	<0.001	<0.001	0	2	<0.06	<0.06	0	2	<0.04	<0.04	0	2	<0.006	<0.006	
旧吉野川下流	大津橋	36-004-01	0	2	<0.001	<0.001	0	2	<0.003	<0.003	0	2	<0.0008	<0.0008	2	<0.001	<0.001	0	2	<0.06	<0.06	0	2	<0.04	<0.04	0	2	<0.006	<0.006	
今切川上流	鯛浜堰上流側	36-005-01	0	2	<0.001	<0.001	0	2	<0.003	<0.003	0	2	<0.0008	<0.0008	2	<0.001	<0.001	0	2	<0.06	<0.06	0	2	<0.04	<0.04	0	2	<0.006	<0.006	
今切川下流	加賀須野橋	36-006-01	0	2	<0.001	<0.001	0	2	<0.003	<0.003	0	2	<0.0008	<0.0008	2	<0.001	<0.001	0	2	<0.06	<0.06	0	2	<0.04	<0.04	0	2	<0.006	<0.006	
撫養川	大里橋	36-007-01																												
神田瀬川	神代橋	36-010-01																												
那賀川上流	蔭谷橋	36-011-02																												
那賀川下流	那賀川橋	36-012-01	0	2	<0.001	<0.001	0	2	<0.003	<0.003	0	2	<0.0008	<0.0008	2	<0.001	<0.001	0	2	<0.06	<0.06	0	2	<0.04	<0.04	0	2	<0.006	<0.006	
桑野川上流	桑野谷橋	36-013-02																												
桑野川下流	富岡新橋	36-014-01	0	2	<0.001	<0.001	0	2	<0.003	<0.003	0	2	<0.0008	<0.0008	2	<0.001	<0.001	0	2	<0.06	<0.06	0	2	<0.04	<0.04	0	2	<0.006	<0.006	
桑野川下流	領家	36-014-52	0	2	<0.001	<0.001	0	2	<0.003	<0.003	0	2	<0.0008	<0.0008	2	<0.001	<0.001	0	2	<0.06	<0.06	0	2	<0.04	<0.04	0	2	<0.006	<0.006	
勝浦川上流	福原大橋	36-016-01																												
椿川	加茂前橋	36-018-01																												
福井川	大西橋	36-019-01																												
打種川	天神橋	36-020-02																												
日和佐川	永田橋	36-021-01																												
牟岐川	牟岐橋	36-022-01																												
海部川上流	吉野橋	36-023-01																												
海部川下流	新海部川橋	36-024-01																												
母川	母川橋	36-025-01																												
穴喰川	中角大橋	36-026-02																												
鮎喰川	鮎喰	36-214-02															0	2	<0.06	<0.06	0	2	<0.04	<0.04						
富岡港	St-2	36-601-02																												
小松島港(C)	St-4	36-602-01																												
小松島港(B)	St-1	36-603-01																												
那賀川河口	那賀川鉄橋	36-604-01	0	2	<0.001	<0.001	0	2	<0.003	<0.003	0	2	<0.0008	<0.0008	2	<0.001	<0.001	0	2	<0.06	<0.06	0	2	<0.04	<0.04	0	2	<0.006	<0.006	
椿泊湾	St-1	36-606-01																												
県南沿岸海域	St-2	36-607-02																												
県北沿岸海域	St-1	36-608-01																												
紀伊水道海域A	St-2	36-609-02																												
紀伊水道海域B	St-9	36-610-01																												
橋港	St-1	36-611-01																												
	合計		0	18			0	18			0	18			18			0	20			0	20			0	18			

(備考) k:検出回数、m:環境基準値を超える検体数、n:総検体数、x:環境基準に値しない日数、y:総観測日

2021年度 公共用水域水質測定結果 地点別総括表 特殊項目

水域名 (河川名等)	地点名	地点統一番号	銅					マンガン溶解性					クロム						
			最小値	最大値	k	n	平均値	最小値	最大値	k	n	平均値	最小値	最大値	k	n	平均値		
吉野川下流	高瀬橋	36-002-01	<0.004	<0.004	0	2	<0.004												
旧吉野川上流	市場橋	36-003-01	<0.004	<0.004	0	2	<0.004												
旧吉野川下流	大津橋	36-004-01	<0.004	<0.004	0	2	<0.004												
今切川上流	鯛浜堰上流側	36-005-01	<0.004	0.005	1	2	0.005												
今切川下流	加賀須野橋	36-006-01	0.006	0.007	2	2	0.007												
那賀川下流	那賀川橋	36-012-01	<0.004	<0.004	0	2	<0.004												
桑野川下流	富岡新橋	36-014-01	<0.004	<0.004	0	2	<0.004												
桑野川下流	領家	36-014-52	<0.004	<0.004	0	2	<0.004												
那賀川河口	那賀川鉄橋	36-604-01	<0.004	<0.004	0	2	<0.004												
橘港	St-a	36-611-53						<0.01	0.01	2	4	0.01	<0.02	<0.02	0	4	<0.02		
橘港	St-b	36-611-54						0.01	0.02	4	4	0.01	<0.02	<0.02	0	4	<0.02		
橘港	St-c	36-611-55						<0.01	0.02	1	4	0.02	<0.02	<0.02	0	4	<0.02		
	合計				3	18				7	12				0	12			

(備考) k:検出回数、m:環境基準値を超える検体数、n:総検体数、x:環境基準に値しない日数、y:総観測日

2021 年度トリハロメタン生成能測定結果

水域名 (河川名等)	地点名	地点統一番号	水質目標値	トリハロメタン生成能				クロロホルム生成能		ブロモジクロロメタン生成能		ジブロモクロロメタン生成能		ブロモホルム生成能	
				m	n	最大値	平均値	最大値	平均値	最大値	平均値	最大値	平均値	最大値	平均値
吉野川上流	国見山橋	36-001-02			1	0.012	0.012	0.011	0.011	0.0017	0.0017	0.0001	0.0001	<0.0001	<0.0001
吉野川下流	高瀬橋	36-002-01			2	0.050	0.038								
旧吉野川上流	市場橋	36-003-01			2	0.058	0.047								
那賀川下流	田野橋	36-012-52			1	0.011	0.011	0.010	0.010	0.0009	0.0009	<0.0001	<0.0001	<0.0001	<0.0001
勝浦川下流	飯谷橋	36-017-01			1	0.014	0.014	0.011	0.011	0.0030	0.0030	0.0003	0.0003	<0.0001	<0.0001
合 計					7										

(備考) k:検出回数、m:環境基準値を超える検体数、n:総検体数、x:環境基準に値しない日数、y:総観測日

(8) 底質測定結果総括表

令和3年度

河川 海域名	地点名	地点 統一 番号	測定日	カドミ ウム ($\mu\text{g/g}$)	全シアン ($\mu\text{g/g}$)	鉛 ($\mu\text{g/g}$)	クロム (6価) ($\mu\text{g/g}$)	ヒ素 ($\mu\text{g/g}$)	総水銀 ($\mu\text{g/g}$)	アルキル 水銀 ($\mu\text{g/g}$)	PCB ($\mu\text{g/g}$)	総 クロム ($\mu\text{g/g}$)	銅 ($\mu\text{g/g}$)	マンガン ($\mu\text{g/g}$)	COD 乾 泥 (mg/g)	強熱 減量 (%)	含水量 (%)
吉野川	高瀬橋	002-01	6月1日	<0.05	<0.5	5.1	<1	1.6	0.02	<0.01	<0.01	69	16.2			<1	15
旧吉野川	市場橋	003-01	6月1日	<0.05	<0.5	4.6	<1	1.4	<0.01	<0.01	<0.01	54	13.1			<1	19
	大津橋	004-01	6月1日	<0.05	<0.5	11.6	<1	2.1	0.04	<0.01	<0.01	149	35.7			2	23
今切川	鯛浜堰上流側	005-01	6月1日	0.81	<0.5	39.8	<1	6.5	0.26	<0.01	<0.01	191	113			13	57
	加賀須野橋	006-01	6月1日	<0.05	<0.5	13.5	<1	2.2	0.15	<0.01	<0.01	103	33.4			2	23
新町川	新町橋	008-01	9月7日	0.71		46	<0.5	6.7	0.43	<0.01	0.05					11	46.4
	旧漁連前	009-01	9月7日	0.2		29	<0.5	7.6	0.24	<0.01	<0.01					7.5	38.5
那賀川	那賀川橋	012-01	6月2日	<0.05	<0.5	2.6	<1	1.7	0.05	<0.05	<0.05	43	23.8			1.3	12.2
那賀川河口	那賀川鉄橋	604-01	6月2日	<0.05	<0.5	1.2	<1	2.8	0.09	<0.05	<0.05	37	19.7			1.5	14.5
桑野川	富岡新橋	014-01	6月2日	<0.05	<0.5	11.0	<1	2.5	0.11	<0.05	<0.05	19	11.9			1.6	16.7
	領家	014-52	6月2日	<0.05	<0.5	0.7	<1	2.8	0.14	<0.05	<0.05	40	20.3			2.4	19.9